



**АДМИНИСТРАЦИЯ
ПАРТИЗАНСКОГО МУНИЦИПАЛЬНОГО РАЙОНА
ПРИМОРСКОГО КРАЯ**

ПОСТАНОВЛЕНИЕ

22.02.2022

село Владимиро-Александровское

№ 136

О назначении общественных обсуждений по вопросам предоставления разрешений на условно разрешенный вид использования земельных участков

В соответствии со статьями 5.1, 39 Градостроительного кодекса Российской Федерации, Федеральным законом от 06.10.2003 № 131-ФЗ «Об общих принципах организации местного самоуправления в Российской Федерации», Порядком организации и проведения публичных слушаний и общественных обсуждений по вопросам градостроительной деятельности на территории Партизанского муниципального района, принятым решением Думы Партизанского муниципального района от 27.08.2020 № 235, руководствуясь статьями 28, 31 Устава Партизанского муниципального района, администрация Партизанского муниципального района

ПОСТАНОВЛЯЕТ:

1. Провести по инициативе постоянно действующей комиссии по подготовке проектов правил землепользования и застройки сельских поселений и межселенных территорий Партизанского муниципального района (далее - Комиссия), общественные обсуждения по вопросам предоставления разрешений на условно разрешенный вид использования:

1.1. Земельного участка с кадастровым номером 25:13:030202:457 площадью 198803 кв. метра местоположение: установлено относительно ориентира, расположенного за пределами участка. Ориентир мост через р.Партизанская по автодороге Находка-Врангель. Участок находится примерно в 700 метрах по направлению на юго-запад от ориентира. Почтовый адрес ориентира: край Приморский, р-н Партизанский - «Сельскохозяйственное использование».

1.2. Земельного участка с кадастровым номером 25:13:030202:10326 площадью 5280 кв. метров местоположение: установлено относительно ориентира, расположенного за пределами участка. Ориентир мыс Подосёнова. Участок находится примерно в 1415 метрах по направлению на северо-восток от ориентира. Почтовый адрес ориентира: Приморский край, Партизанский район - «Ведение садоводства».

1.3. Земельного участка с кадастровым номером 25:13:030210:4627 площадью 1332 кв. метра местоположение: установлено относительно ориентира, расположенного за пределами участка. Ориентир здание. Участок находится примерно в 16 метрах по направлению на восток от ориентира. Почтовый адрес ориентира: Приморский край, Партизанский район, с.Екатериновка, ул.Советская, дом 9 - «Для ведения личного подсобного хозяйства».

1.4. Земельного участка с кадастровым номером 25:13:030210:4626 площадью 1500 кв. метров местоположение: установлено относительно ориентира, расположенного в границах участка. Ориентир здание. Почтовый адрес ориентира: Приморский край, Партизанский район, с.Екатериновка, ул.Советская, дом 9 - «Для ведения личного подсобного хозяйства».

1.5. Земельного участка с кадастровым номером 25:13:030210:3112 площадью 1600 кв. метров местоположение: установлено относительно ориентира, расположенного за пределами участка. Ориентир здание. Участок находится примерно в 23 метрах по направлению на юго-восток от ориентира. Почтовый адрес ориентира: Приморский край, Партизанский район, с.Екатериновка, ул.Партизанская, дом 19. - «Для ведения личного подсобного хозяйства».

1.6. Земельного участка с кадастровым номером 25:13:030210:3113 площадью 231 кв. метр местоположение: установлено относительно ориентира, расположенного за пределами участка. Ориентир здание. Участок находится примерно в 25 метрах по направлению на юг от ориентира. Почтовый адрес ориентира: Приморский край, Партизанский район, с.Екатериновка, ул.Партизанская, дом 19. - «Для ведения личного подсобного хозяйства».

1.7. Земельного участка с кадастровым номером 25:13:030210:3114 площадью 231 кв. метр местоположение: установлено относительно ориентира, расположенного в границах участка. Ориентир здание. Почтовый адрес ориентира: Приморский край, Партизанский район, с.Екатериновка, ул.Партизанская, дом 19. - «Для ведения личного подсобного хозяйства».

1.8. Земельного участка с кадастровым номером 25:13:030204:2112 площадью 580 кв. метров местоположение: установлено относительно ориентира, расположенного за пределами участка. Ориентир дом рыбака. Участок находится примерно в 20 метрах по направлению на юго-запад от ориентира. Почтовый адрес ориентира: Приморский край, р-н Партизанский, пос.Волчанец, ул.Набережная, д.40/2 - «Для индивидуального жилищного строительства».

1.9. Земельного участка с кадастровым номером 25:13:030204:3422 площадью 325 кв. метров местоположение: установлено относительно ориентира, расположенного за пределами участка. Ориентир дом. Участок находится примерно в 835 метрах по направлению на юго-запад, расположенного за пределами участка. Почтовый адрес ориентира: Приморский край, Партизанский район, пос.Волчанец, ул.Шоссейная, дом 39 - «Гостиничное обслуживание».

2. Постоянно действующей комиссии по подготовке проектов правил землепользования и застройки сельских поселений и межселенных территорий Партизанского муниципального района:

2.1. Опубликовать оповещение о начале общественного обсуждения (приложение № 1).

2.2. Разместить информационный материал по вопросу предоставления разрешений на условно разрешенный вид использования образуемого земельного участка (далее - информационный материал), подлежащего рассмотрению на общественном обсуждении, на официальном сайте Администрации Партизанского муниципального района в информационно-телекоммуникационной сети "Интернет" - <http://rayon.partizansky.ru/> (приложение № 2).

2.3. Обеспечить проведение экспозиции информационного материала, подлежащего рассмотрению на общественном обсуждении;

2.4. Обеспечить подготовку и оформление протокола общественного обсуждения.

2.5. Обеспечить подготовку и опубликование заключения о результатах общественного обсуждения.

2.6. Направить главе Партизанского муниципального района рекомендации о предоставлении разрешений на условно разрешенный вид использования земельных участков или об отказе в предоставлении такого разрешения.

2.7. Итоговый документ - заключение о результатах общественных обсуждений направить для опубликования в газету «Золотая Долина», разместить на официальном сайте администрации Партизанского муниципального района в информационно-телекоммуникационной сети «Интернет» (далее - сайт).

3. В соответствии с Указом Президента Российской Федерации от 02.04.2020 № 239 «О мерах по обеспечению санитарно-эпидемиологического благополучия на территории Российской Федерации в связи с распространением новой коронавирусной инфекции (COVID-19)», постановлением Губернатора Приморского края от 18.03.2020 № 21-пг «О мерах по предотвращению распространения на территории Приморского края новой коронавирусной инфекции (COVID-19)» в целях соблюдения мер по обеспечению санитарно-эпидемиологического благополучия на территории Владивостокского городского округа в период распространения новой коронавирусной инфекции (COVID-19) предложения по информационному материалу принимаются только в форме почтового отправления или электронного обращения в адрес Комиссии до 05.03.2022.

4. Дата проведения общественных обсуждений - 10.03.2022 в 16-00 часов, в здании по адресу: с.Владими́ро-Алекса́ндровское, ул.Комсомо́льская, 45а (актовый зал).

5. Общему отделу администрации Партизанского муниципального района (Пешникова) опубликовать настоящее постановление в газете «Золотая Долина» и разместить на сайте.

И.о. главы Партизанского
муниципального района



В.Р.Сопатенко

ОПОВЕЩЕНИЕ О НАЧАЛЕ ОБЩЕСТВЕННЫХ ОБСУЖДЕНИЙ

1. Информация, подлежащая рассмотрению на общественных обсуждениях:

Предоставление разрешений на условно разрешенный вид использования земельных участков.

2. Перечень информационных материалов:

– Схема размещения объекта на градостроительном зонировании территории, по которому планируется предоставление разрешения на условно разрешенный вид использования.

– Выписка из Правил землепользования и застройки территории.

3. Порядок проведения общественных обсуждений:

Участники общественных обсуждений в целях идентификации представляют сведения о себе (фамилию, имя, отчество, дату рождения, адрес места жительства (регистрации) - для физических лиц; наименование, основной государственный регистрационный номер, место нахождения и адрес - для юридических лиц) с приложением документов, подтверждающих такие сведения. Участники общественных обсуждений, являющиеся правообладателями соответствующих земельных участков и (или) расположенных на них объектов капитального строительства и (или) помещений, являющихся частью указанных объектов капитального строительства, также представляют сведения соответственно о таких земельных участках, объектах капитального строительства, помещениях, являющихся частью указанных объектов капитального строительства, из Единого государственного реестра недвижимости и иные документы, устанавливающие или удостоверяющие их права на такие земельные участки, объекты капитального строительства, помещения, являющиеся частью указанных объектов капитального строительства.

Не требуется представление документов, подтверждающих сведения об участниках общественных обсуждений (фамилию, имя, отчество (при наличии), дату рождения, адрес места жительства (регистрации) - для физических лиц; наименование, основной государственный регистрационный номер, место нахождения и адрес - для юридических лиц), если данными лицами вносятся предложения и замечания, касающиеся проекта, подлежащего рассмотрению на общественных обсуждениях, посредством официального сайта (при условии, что эти сведения содержатся на официальном сайте). При этом для подтверждения сведений, может использоваться единая система идентификации и аутентификации.

Обработка персональных данных участников общественных обсуждений осуществляется с учетом требований, установленных Федеральным законом от 27 июля 2006 года № 152-ФЗ «О персональных данных».

Внесенные предложения и замечания не рассматриваются в случае выявления факта представления участником общественных обсуждений недостоверных сведений.

4. Срок проведения общественных обсуждений: с момента оповещения жителей до дня опубликования заключения о результатах общественных обсуждений.

5. Место и дата открытия экспозиции:

Осуществляется в отделе архитектуры и градостроительства здания администрации Партизанского муниципального района, в день оповещения жителей о проведении общественных обсуждений.

6. Срок проведения экспозиции, дни и часы в которые возможно посещение указанной экспозиции:

Консультирование посетителей экспозиции проводится по телефону 8(42365)21-2-37 согласно графику: среда с 14.00 до 17.15, четверг - пятница с 9.00 до 16.15, в период с момента опубликования данного оповещения до дня проведения общественных обсуждений.

7. Порядок, срок и форма внесения участниками общественных обсуждений предложений и замечаний:

В период размещения информационного материала, подлежащего рассмотрению на общественных обсуждениях, на официальном сайте администрации Партизанского муниципального района, и открытия экспозиции, участники общественных обсуждений, прошедшие идентификацию, имеют право вносить предложения и замечания:

- посредством официального сайта администрации Партизанского муниципального района или информационных систем;
- в письменной форме в адрес организатора общественных обсуждений;
- посредством записи в книге (журнале) учета посетителей экспозиции проекта, подлежащего рассмотрению на общественных обсуждениях.

Срок внесения участниками общественных обсуждений предложений и замечаний в период с момента оповещения жителей о назначении общественных обсуждений до дня проведения собрания участников общественных обсуждений.

8. Дата, время и место проведения собрания участников общественных обсуждений:

10.03.2022, в 16-00 часов, в зале заседаний администрации Партизанского муниципального района (с.Владими́ро-Алекса́ндровское, ул.Комсомольская, д.45а, 1 этаж).

9. Официальный сайт, на котором будут размещены оповещение и информационные материалы:

Официальный сайт Администрации Партизанского муниципального района в информационно-телекоммуникационной сети "Интернет" - <http://rayon.partizansky.ru/>.

10. Организатор общественных обсуждений:

Постоянно действующая комиссия по подготовке проектов правил землепользования и застройки сельских поселений и межселенных территорий Партизанского муниципального района, расположенная по адресу: с.Владими́ро-Алекса́ндровское, ул.Комсомольская, д.45а, 1 этаж.

Приложение № 2

к постановлению администрации
Партизанского муниципального района
от 22.02.2022 № 136

Информационный материал

к оповещению о начале общественных обсуждений по вопросам предоставления разрешений на условно разрешенный вид использования земельных участков, выносимых на обсуждение 10.03.2022

1. Предоставление разрешения на условно разрешенный вид использования земельного участка с кадастровым номером **25:13:030202:457** площадью 198803 кв. метра местоположение: установлено относительно ориентира, расположенного за пределами участка. Ориентир мост через р.Партизанская по автодороге Находка-Врангель. Участок находится примерно в 700 м по направлению на юго-запад от ориентира. Почтовый адрес ориентира: край Приморский, р-н Партизанский, расположенный в территориальной зоне Р1 - зона рекреационной деятельности.

Установить условно разрешенный вид использования «Сельскохозяйственное использование».


Схема размещения объекта на градостроительном зонировании территории, по которому планируется предоставление разрешения на условно разрешенный вид использования.



2. Предоставление разрешения на условно разрешенный вид использования земельного участка с кадастровым номером **25:13:030202:10326** площадью 5280 кв.м. местоположение: установлено относительно ориентира, расположенного за пределами участка. Ориентир мыс Подосёнова. Участок находится примерно в 1415 м, по направлению на северо-восток от ориентира. Почтовый адрес ориентира: Приморский край, Партизанский район, расположенный в территориальной зоне Р1 - зона рекреационной деятельности.

Установить условно разрешенный вид использования «**Ведение садоводства**».

Схема размещения объекта на градостроительном зонировании территории, по которому планируется предоставление разрешения на условно разрешенный вид использования.



Выписка из Правил землепользования и застройки межселенных территорий Партизанского муниципального района

Территориальная зона Р 1

Зона отдыха, спорта, досуга и развлечений, туризма и санаторно-курортного лечения, гостиниц и пансионатов различного вида, дачного фонда.

Зона рекреационной деятельности Р1 выделена для обеспечения правовых условий организации отдыха населения. К объектам рекреационного назначения относятся дачные хозяйства, базы отдыха (в том числе семейные), санатории, профилактории, пансионаты, дома отдыха, детские оздоровительные лагеря, иные виды имущественных комплексов рекреационного назначения, предусмотренные действующим законодательством. В составе рекреационных зон могут выделяться озелененные территории общего пользования, зоны массового отдыха и курортные, зоны особо охраняемых природных территорий и расположенные на них объекты, а также зоны садово-дачной застройки

К землям рекреационного назначения относятся земли, предназначенные и используемые для организации отдыха, туризма, физкультурно-оздоровительной и спортивной деятельности граждан.

В состав земель рекреационного назначения входят земельные участки, на которых находятся дома отдыха, пансионаты, кемпинги, объекты физической культуры и спорта, туристические базы, стационарные и палаточные туристско-оздоровительные лагеря, дома рыболова и охотника, детские туристические станции, туристские парки, учебно-туристические тропы, трассы, детские и спортивные лагеря, другие аналогичные объекты.

Виды разрешенного использования земельных участков и объектов капитального строительства

Основные виды разрешенного использования

Наименование вида разрешенного использования земельного участка	Код вида разрешенного использования земельного участка	Зона	Описание вида разрешенного использования земельного участка	Параметры разрешенного использования	Значение параметра
1	2	3	4	5	6
Коммунальное обслуживание	3.1	Р 1	Размещение зданий и сооружений в целях обеспечения физических и юридических лиц коммунальными услугами. Содержание данного вида разрешенного использования включает в себя содержание видов разрешенного использования с <u>кодами 3.1.1 - 3.1.2</u>	предельные (минимальные и (или) максимальные) размеры земельных участков, в том числе их площадь: - размеры земельных участков; - минимальная площадь земельных участков; - максимальная площадь земельных участков	не установлено 100 кв.м 50000 кв.м.
				минимальные отступы от границ земельных участков	3 м

Наименование вида разрешенного использования земельного участка	Код вида разрешенного использования земельного участка	Зона	Описание вида разрешенного использования земельного участка	Параметры разрешенного использования	Значение параметра
1	2	3	4	5	6
				в целях определения мест допустимого размещения зданий, строений, сооружений, за пределами которых запрещено строительство зданий, строений, сооружений	
				предельное количество этажей зданий, строений, сооружений	3 эт.
				предельная высота зданий, строений, сооружений	12 м
				максимальный процент застройки в границах земельного участка, определяемый как отношение суммарной площади земельного участка, которая может быть застроена, ко всей площади земельного участка	40%
Магазины	4.4	Р 1	Размещение объектов капитального строительства, предназначенных для продажи товаров, торговая площадь которых составляет до 5000 кв. м	предельные (минимальные и (или) максимальные) размеры земельных участков, в том числе их площадь: - размеры земельных участков; - минимальная площадь земельных участков; - максимальная площадь земельных участков	не установлен о 100 кв.м 50000 кв.м.
				минимальные отступы от границ земельных участков в целях определения мест допустимого	3 м

Наименование вида разрешенного использования земельного участка	Код вида разрешенного использования земельного участка	Зона	Описание вида разрешенного использования земельного участка	Параметры разрешенного использования	Значение параметра
1	2	3	4	5	6
				размещения зданий, строений, сооружений, за пределами которых запрещено строительство зданий, строений, сооружений	
				предельное количество этажей зданий, строений, сооружений	3 эт.
				предельная высота зданий, строений, сооружений	12 м
				максимальный процент застройки в границах земельного участка, определяемый как отношение суммарной площади земельного участка, которая может быть застроена, ко всей площади земельного участка	40%
Общественное питание	4.6	Р 1	Размещение объектов капитального строительства в целях устройства мест общественного питания (рестораны, кафе, столовые, закусочные, бары)	предельные (минимальные и (или) максимальные) размеры земельных участков, в том числе их площадь: - размеры земельных участков; - минимальная площадь земельных участков; - максимальная площадь земельных участков	не установлен 0 100 кв.м 50000 кв.м.
				минимальные отступы от границ земельных участков в целях определения мест допустимого размещения зданий, строений,	3 м

Наименование вида разрешённого использования земельного участка	Код вида разрешённого использования земельного участка	Зона	Описание вида разрешённого использования земельного участка	Параметры разрешенного использования	Значение параметра
1	2	3	4	5	6
				сооружений, за пределами которых запрещено строительство зданий, строений, сооружений	
				предельное количество этажей зданий, строений, сооружений	3 эт.
				предельная высота зданий, строений, сооружений	12 м
				максимальный процент застройки в границах земельного участка, определяемый как отношение суммарной площади земельного участка, которая может быть застроена, ко всей площади земельного участка	40%
Гостиничное обслуживание	4.7	Р 1	Размещение гостиниц, а также иных зданий, используемых с целью извлечения предпринимательской выгоды из предоставления жилого помещения для временного проживания в них	предельные (минимальные и (или) максимальные) размеры земельных участков, в том числе их площадь: - размеры земельных участков; - минимальная площадь земельных участков; - максимальная площадь земельных участков	не установлен 100 кв.м 50000 кв.м.
				минимальные отступы от границ земельных участков в целях определения мест допустимого размещения зданий, строений, сооружений, за пределами которых	3 м

Наименование вида разрешенного использования земельного участка	Код вида разрешенного использования земельного участка	Зона	Описание вида разрешенного использования земельного участка	Параметры разрешенного использования	Значение параметра
1	2	3	4	5	6
				запрещено строительство зданий, строений, сооружений	
				предельное количество этажей зданий, строений, сооружений	3 эт.
				предельная высота зданий, строений, сооружений	12 м
				максимальный процент застройки в границах земельного участка, определяемый как отношение суммарной площади земельного участка, которая может быть застроена, ко всей площади земельного участка	60%
Спорт	5.1	Р 1	Размещение зданий и сооружений для занятия спортом. Содержание данного вида разрешенного использования включает в себя содержание видов разрешенного использования с <u>кодами 5.1.1 - 5.1.7</u>	предельные (минимальные и (или) максимальные) размеры земельных участков, в том числе их площадь: - размеры земельных участков; - минимальная площадь земельных участков; - максимальная площадь земельных участков	не установлен 100 кв.м 50000 кв.м.
				минимальные отступы от границ земельных участков в целях определения мест допустимого размещения зданий, строений, сооружений, за пределами которых запрещено строительство	3 м

Наименование вида разрешённого использования земельного участка	Код вида разрешённого использования земельного участка	Зона	Описание вида разрешённого использования земельного участка	Параметры разрешенного использования	Значение параметра
1	2	3	4	5	6
				зданий, строений, сооружений	
				предельное количество этажей зданий, строений, сооружений	3 эт.
				предельная высота зданий, строений, сооружений	12 м
				максимальный процент застройки в границах земельного участка, определяемый как отношение суммарной площади земельного участка, которая может быть застроена, ко всей площади земельного участка	40%
Природно-познавательный туризм	5.2	Р 1	Размещение баз и палаточных лагерей для проведения походов и экскурсий по ознакомлению с природой, пеших и конных прогулок, устройство троп и дорожек, размещение щитов с познавательными сведениями об окружающей природной среде; осуществление необходимых природоохранных и природовосстановительных мероприятий	<p>предельные (минимальные и (или) максимальные) размеры земельных участков, в том числе их площадь:</p> <ul style="list-style-type: none"> - размеры земельных участков; - минимальная площадь земельных участков; - максимальная площадь земельных участков <p>минимальные отступы от границ земельных участков в целях определения мест допустимого размещения зданий, строений, сооружений, за пределами которых запрещено строительство зданий, строений, сооружений</p>	<p>не установлен</p> <p>100 кв.м</p> <p>50000 кв.м.</p> <p>3 м</p>

Наименование вида разрешённого использования земельного участка	Код вида разрешённого использования земельного участка	Зона	Описание вида разрешённого использования земельного участка	Параметры разрешённого использования	Значение параметра
1	2	3	4	5	6
Охота и рыбалка	5.3	Р 1	Обустройство мест охоты и рыбалки, в том числе размещение дома охотника или рыболова, сооружений, необходимых для восстановления и поддержания поголовья зверей или количества рыбы	предельное количество этажей зданий, строений, сооружений	3 эт.
				предельная высота зданий, строений, сооружений	12 м
				максимальный процент застройки в границах земельного участка, определяемый как отношение суммарной площади земельного участка, которая может быть застроена, ко всей площади земельного участка	40%
				предельные (минимальные и (или) максимальные) размеры земельных участков, в том числе их площадь: - размеры земельных участков; - минимальная площадь земельных участков; - максимальная площадь земельных участков	не установлен 100 кв.м 50000 кв.м.
				минимальные отступы от границ земельных участков в целях определения мест допустимого размещения зданий, строений, сооружений, за пределами которых запрещено строительство зданий, строений, сооружений	3 м
				предельное количество этажей	3 эт.

Наименование вида разрешённого использования земельного участка	Код вида разрешённого использования земельного участка	Зона	Описание вида разрешённого использования земельного участка	Параметры разрешённого использования	Значение параметра
1	2	3	4	5	6
				зданий, строений, сооружений	
				предельная высота зданий, строений, сооружений	12 м
				максимальный процент застройки в границах земельного участка, определяемый как отношение суммарной площади земельного участка, которая может быть застроена, ко всей площади земельного участка	40%
Причалы для маломерных судов	5.4	Р 1	Размещение сооружений, предназначенных для причаливания, хранения и обслуживания яхт, катеров, лодок и других маломерных судов	предельные (минимальные и (или) максимальные) размеры земельных участков, в том числе их площадь: - размеры земельных участков; - минимальная площадь земельных участков; - максимальная площадь земельных участков	не установлен 100 кв.м 50000 кв.м.
				минимальные отступы от границ земельных участков в целях определения мест допустимого размещения зданий, строений, сооружений, за пределами которых запрещено строительство зданий, строений, сооружений	3 м
				предельное количество этажей зданий, строений, сооружений	3 эт.

Наименование вида разрешенного использования земельного участка	Код вида разрешенного использования земельного участка	Зона	Описание вида разрешенного использования земельного участка	Параметры разрешенного использования	Значение параметра
1	2	3	4	5	6
				предельная высота зданий, строений, сооружений	12 м
				максимальный процент застройки в границах земельного участка, определяемый как отношение суммарной площади земельного участка, которая может быть застроена, ко всей площади земельного участка	40%
Поля для гольфа или конных прогулок	5.5	Р 1	Обустройство мест для игры в гольф или осуществления конных прогулок, в том числе осуществление необходимых земляных работ и размещения вспомогательных сооружений; размещение конноспортивных манежей, не предусматривающих устройство трибун	предельные (минимальные и (или) максимальные) размеры земельных участков, в том числе их площадь: - размеры земельных участков; - минимальная площадь земельных участков; - максимальная площадь земельных участков	не установлен 100 кв.м 50000 кв.м.
				минимальные отступы от границ земельных участков в целях определения мест допустимого размещения зданий, строений, сооружений, за пределами которых запрещено строительство зданий, строений, сооружений	3 м
				предельное количество этажей зданий, строений,	3 эт.

Наименование вида разрешенного использования земельного участка	Код вида разрешенного использования земельного участка	Зона	Описание вида разрешенного использования земельного участка	Параметры разрешенного использования	Значение параметра
1	2	3	4	5	6
				сооружений	
				предельная высота зданий, строений, сооружений	12 м
				максимальный процент застройки в границах земельного участка, определяемый как отношение суммарной площади земельного участка, которая может быть застроена, ко всей площади земельного участка	40%
Охрана природных территорий	9.1	Р 1	Сохранение отдельных естественных качеств окружающей природной среды путем ограничения хозяйственной деятельности в данной зоне, в частности: создание и уход за запретными полосами, создание и уход за защитными лесами, в том числе городскими лесами, лесами в лесопарках, и иная хозяйственная деятельность, разрешенная в защитных лесах, соблюдение режима использования природных ресурсов в заказниках, сохранение свойств земель, являющихся особо ценными	предельные (минимальные и (или) максимальные) размеры земельных участков, в том числе их площадь: <ul style="list-style-type: none"> - размеры земельных участков; - минимальная площадь земельных участков; - максимальная площадь земельных участков 	не установлен 0 100 кв.м не установлен 0
				минимальные отступы от границ земельных участков в целях определения мест допустимого размещения зданий, строений, сооружений, за пределами которых запрещено строительство зданий, строений, сооружений	5 м
				предельное количество этажей	не установлен

Наименование вида разрешенного использования земельного участка	Код вида разрешенного использования земельного участка	Зона	Описание вида разрешенного использования земельного участка	Параметры разрешенного использования	Значение параметра
1	2	3	4	5	6
				зданий, строений, сооружений	0
				предельная высота зданий, строений, сооружений	не установлен
				максимальный процент застройки в границах земельного участка, определяемый как отношение суммарной площади земельного участка, которая может быть застроена, ко всей площади земельного участка	30%
Курортная деятельность	9.2	Р 1	Использование, в том числе с их извлечением, для лечения и оздоровления человека природных лечебных ресурсов (месторождения минеральных вод, лечебные грязи, рапой лиманов и озер, особый климат и иные природные факторы и условия, которые используются или могут использоваться для профилактики и лечения заболеваний человека), а также охрана лечебных ресурсов от истощения и уничтожения в границах первой зоны округа горно-санитарной или санитарной охраны лечебно-оздоровительных	предельные (минимальные и (или) максимальные) размеры земельных участков, в том числе их площадь: - размеры земельных участков; - минимальная площадь земельных участков; - максимальная площадь земельных участков	не установлен 100 кв.м не установлен
				минимальные отступы от границ земельных участков в целях определения мест допустимого размещения зданий, строений, сооружений, за пределами которых запрещено строительство зданий, строений, сооружений	5 м

Наименование вида разрешенного использования земельного участка	Код вида разрешенного использования земельного участка	Зона	Описание вида разрешенного использования земельного участка	Параметры разрешенного использования	Значение параметра
1	2	3	4	5	6
			местностей и курорта	предельное количество этажей зданий, строений, сооружений	не установлен
				предельная высота зданий, строений, сооружений	не установлен
				максимальный процент застройки в границах земельного участка, определяемый как отношение суммарной площади земельного участка, которая может быть застроена, ко всей площади земельного участка	30%
Общее пользование водными объектами	11.1	Р 1	Использование земельных участков, примыкающих к водным объектам способами, необходимыми для осуществления общего водопользования (водопользования, осуществляемого гражданами для личных нужд, а также забор (изъятие) водных ресурсов для целей питьевого и хозяйственно-бытового водоснабжения, купание, использование маломерных судов, водных мотоциклов и других технических средств, предназначенных для отдыха на водных	предельные (минимальные и (или) максимальные) размеры земельных участков, в том числе их площадь: - размеры земельных участков; - минимальная площадь земельных участков; - максимальная площадь земельных участков	не установлено 50 кв.м не установлено
				минимальные отступы от границ земельных участков в целях определения мест допустимого размещения зданий, строений, сооружений, за пределами которых запрещено строительство зданий, строений, сооружений	3 м

Наименование вида разрешенного использования земельного участка	Код вида разрешенного использования земельного участка	Зона	Описание вида разрешенного использования земельного участка	Параметры разрешенного использования	Значение параметра
1	2	3	4	5	6
			объектах, водопой, если соответствующие запреты не установлены законодательством)	предельное количество этажей зданий, строений, сооружений	не установлено
				предельная высота зданий, строений, сооружений	не установлено
				максимальный процент застройки в границах земельного участка, определяемый как отношение суммарной площади земельного участка, которая может быть застроена, ко всей площади земельного участка	80%

Условно разрешенные виды использования

Наименование вида разрешенного использования земельного участка	Код вида разрешенного использования земельного участка	Зона	Описание вида разрешенного использования земельного участка	Параметры разрешенного использования	Значение параметра
1	2	3	4	5	6
Сельскохозяйственное использование	1.0	Р 1	Ведение сельского хозяйства. Содержание данного вида разрешенного использования включает в себя содержание видов разрешенного использования с кодами 1.1 - 1.20, в том числе размещение зданий и сооружений, используемых для хранения и переработки сельскохозяйственной продукции	предельные (минимальные и (или) максимальные) размеры земельных участков, в том числе, их площадь: - размеры земельных участков; - минимальная площадь земельных участков; - максимальная площадь земельных участков	не установлено 100 кв.м не установлено
				минимальные отступы от границ земельных участков в целях определения мест допустимого размещения зданий,	5 м

Наименование вида разрешенного использования земельного участка	Код вида разрешенного использования земельного участка	Зона	Описание вида разрешенного использования земельного участка	Параметры разрешенного использования	Значение параметра
1	2	3	4	5	6
				<p>строений, сооружений, за пределами которых запрещено строительство зданий, строений, сооружений</p> <p>предельное количество этажей зданий, строений, сооружений</p> <p>предельная высота зданий, строений, сооружений</p> <p>максимальный процент застройки в границах земельного участка, определяемый как отношение суммарной площади земельного участка, которая может быть застроена, ко всей площади земельного участка</p>	<p>3 эт.</p> <p>40 м</p> <p>60%</p>
Ведение огородничества	13.1	Р 1	<p>Осуществление отдыха и (или) выращивания гражданами для собственных нужд сельскохозяйственных культур; размещение хозяйственных построек, не являющихся объектами недвижимости, предназначенных для хранения инвентаря и урожая сельскохозяйственных культур</p>	<p>предельные (минимальные и (или) максимальные) размеры земельных участков, в том числе, их площадь:</p> <ul style="list-style-type: none"> - размеры земельных участков (минимальный размер по фронту застройки со стороны улиц): - минимальная площадь земельных участков - максимальная площадь земельных участков 	<p>5 м</p> <p>400 кв.м</p> <p>не может превышать площадь, рассчитанную как сумма площади земельных участков</p>

Наименование вида разрешенного использования земельного участка	Код вида разрешенного использования земельного участка	Зона	Описание вида разрешенного использования земельного участка	Параметры разрешенного использования	Значение параметра
1	2	3	4	5	6
					участков, которые будут образованы для предоставления членам огороднического некоммерческого товарищества, и площади земельных участков общего назначения
				минимальные отступы от границ земельных участков в целях определения мест допустимого размещения зданий, строений, сооружений, за пределами которых запрещено строительство зданий, строений, сооружений	3 м
				предельное количество этажей зданий, строений, сооружений	1 эт.
				предельная высота зданий, строений, сооружений	5 м
				максимальный процент застройки в границах земельного участка, определяемый как отношение суммарной площади земельного участка, которая	40%

Наименование вида разрешенного использования земельного участка	Код вида разрешенного использования земельного участка	Зона	Описание вида разрешенного использования земельного участка	Параметры разрешенного использования	Значение параметра
1	2	3	4	5	6
				может быть застроена, ко всей площади земельного участка	
Ведение садоводства	13.2	Р 1	Осуществление отдыха и (или) выращивания гражданами для собственных нужд сельскохозяйственных культур; размещение для собственных нужд садового дома, жилого дома, указанного в описании вида разрешенного использования с <u>кодом 2.1</u> , хозяйственных построек и гаражей	<p>предельные (минимальные и (или) максимальные) размеры земельных участков, в том числе, их площадь:</p> <ul style="list-style-type: none"> - размеры земельных участков (минимальный размер по фронту застройки со стороны улиц): - минимальная площадь земельных участков - максимальная площадь земельных участков 	<p>5 м</p> <p>400 кв.м</p> <p>не может превышать площадь, рассчитанную как сумма площади земельных участков, которые будут образованы для предоставления членам огороднического некоммерческого товарищества, и площади земельных участков общего назначения</p>

Наименование вида разрешенного использования земельного участка	Код вида разрешенного использования земельного участка	Зона	Описание вида разрешенного использования земельного участка	Параметры разрешенного использования	Значение параметра
1	2	3	4	5	6
				минимальные отступы от границ земельных участков в целях определения мест допустимого размещения зданий, строений, сооружений, за пределами которых запрещено строительство зданий, строений, сооружений	3 м
				предельное количество этажей зданий, строений, сооружений	2 эт.
				предельная высота зданий, строений, сооружений	6 м
				максимальный процент застройки в границах земельного участка, определяемый как отношение суммарной площади земельного участка, которая может быть застроена, ко всей площади земельного участка	40%
Связь	6.8	Р 1	Размещение объектов связи, радиовещания, телевидения, включая воздушные радиорелейные, надземные и подземные кабельные линии связи, линии радиофикации, антенные поля, усилительные пункты на кабельных линиях связи, инфраструктуру спутниковой связи и телерадиовещания, за исключением объектов связи, размещение которых предусмотрено	предельные (минимальные и (или) максимальные) размеры земельных участков, в том числе их площадь: - размеры земельных участков; - минимальная площадь земельных участков; - максимальная площадь земельных участков	не установлено 30 кв.м не установлено
				минимальные отступы от границ земельных участков в целях	5 м

Наименование вида разрешённого использования земельного участка	Код вида разрешённого использования земельного участка	Зона	Описание вида разрешённого использования земельного участка	Параметры разрешенного использования	Значение параметра
1	2	3	4	5	6
			содержанием видов разрешенного использования с <u>кодами 3.1.1, 3.2.3</u>	определения мест допустимого размещения зданий, строений, сооружений, за пределами которых запрещено строительство зданий, строений, сооружений	
				предельное количество этажей зданий, строений, сооружений	не установлено
				предельная высота зданий, строений, сооружений	300 м
				максимальный процент застройки в границах земельного участка, определяемый как отношение суммарной площади земельного участка, которая может быть застроена, ко всей площади земельного участка	80%

Вспомогательные виды разрешенного использования:

- административно-бытовые здания и помещения;
- объекты инженерной инфраструктуры, необходимые для функционирования зоны;
- здания и сооружения для размещения служб охраны и наблюдения;
- гаражи для специализированного транспорта;
- объекты внутриплощадочного и внешнего транспорта;
- объекты вспомогательных производств и хозяйств;
- здания и помещения складов;
- открытые автостоянки краткосрочного хранения транспорта, площадки транзитного транспорта с местами хранения автобусов, грузовиков, легковых автомобилей.
- объекты проката игрового и спортивного инвентаря
- объекты биотехнической защиты леса;

- вспомогательные сооружения не стационарного типа, предназначенные для проведения санитарных рубок, рубок обновления, реконструкции и ухода;

- открытые резервуары воды, емкости для хранения воды, водозаборные колодцы, скважины, противопожарные водоемы;

- площадки для мусоросборников;

- объекты пожарной охраны;

- набережные;

- спасательные станции;

- пункты охраны правопорядка;

- общественные туалеты.

- временные сооружения мелкорозничной торговли и обслуживания, в т.ч. летние площадки для кафе киоски, лоточная торговля, временные павильоны розничной торговли и обслуживания населения.

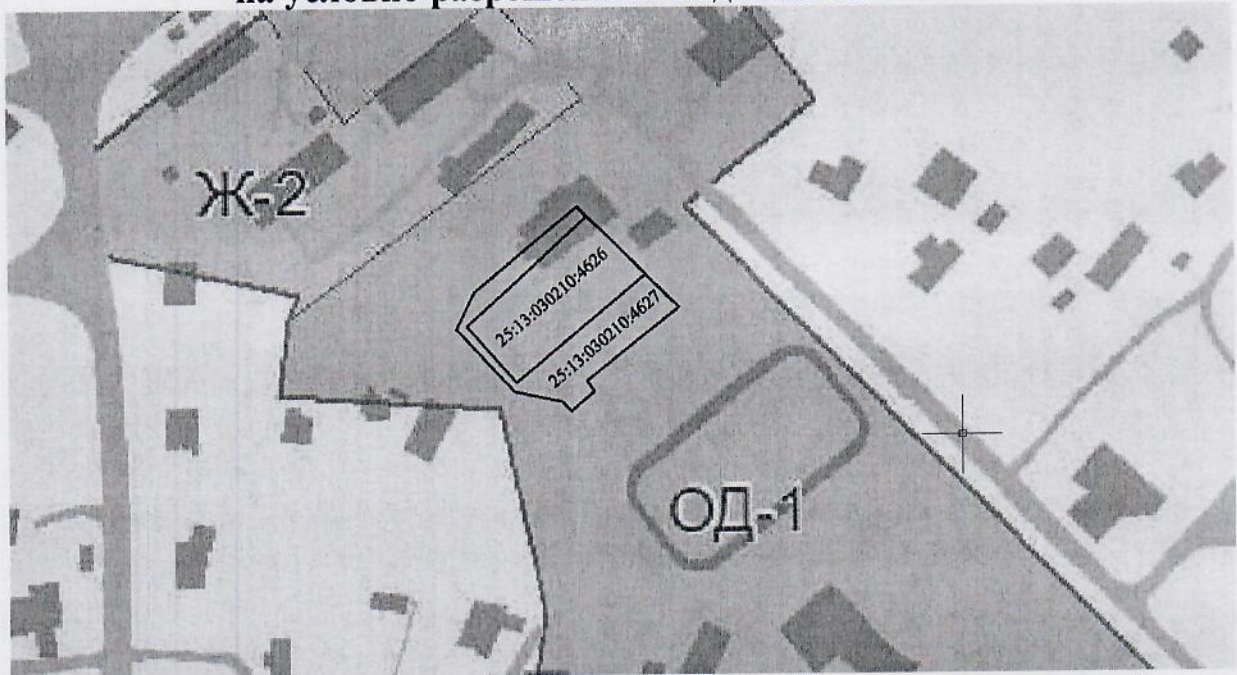
3. Предоставление разрешения на условно разрешенный вид использования земельного участка с кадастровым номером **25:13:030210:4627** площадью 1332 кв.м. местоположение: установлено относительно ориентира, расположенного за пределами участка. Ориентир здание. Участок находится примерно в 16 м по направлению на восток от ориентира. Почтовый адрес ориентира: Приморский край, Партизанский район, с.Екатериновка, ул.Советская, дом 9, расположенный в территориальной зоне ОД1 - общественно-деловая зона.

Установить условно разрешенный вид использования **«Для ведения личного подсобного хозяйства»**.

4. Предоставление разрешения на условно разрешенный вид использования земельного участка с кадастровым номером **25:13:030210:4626** площадью 1500 кв. м. местоположение: установлено относительно ориентира, расположенного в границах участка. Ориентир здание. Почтовый адрес ориентира: Приморский край, Партизанский район, с.Екатериновка, ул.Советская, дом 9, расположенный в территориальной зоне ОД1 - общественно-деловая зона.

Установить условно разрешенный вид использования **«Для ведения личного подсобного хозяйства»**.

Схема размещения объектов на градостроительном зонировании территории, по которому планируется предоставление разрешения на условно разрешенный вид использования



5. Предоставление разрешения на условно разрешенный вид использования земельного участка с кадастровым номером **25:13:030210:3112** площадью 1600 кв.м. местоположение: установлено относительно ориентира, расположенного за пределами участка. Ориентир здание. Участок находится примерно в 23 м, по направлению на юго-восток от ориентира. Почтовый адрес ориентира: Приморский край, Партизанский район, с.Екатериновка, ул.Партизанская, дом 19, расположенный в территориальной зоне ОД1 - общественно-деловая зона.

Установить условно разрешенный вид использования «Для ведения личного подсобного хозяйства».

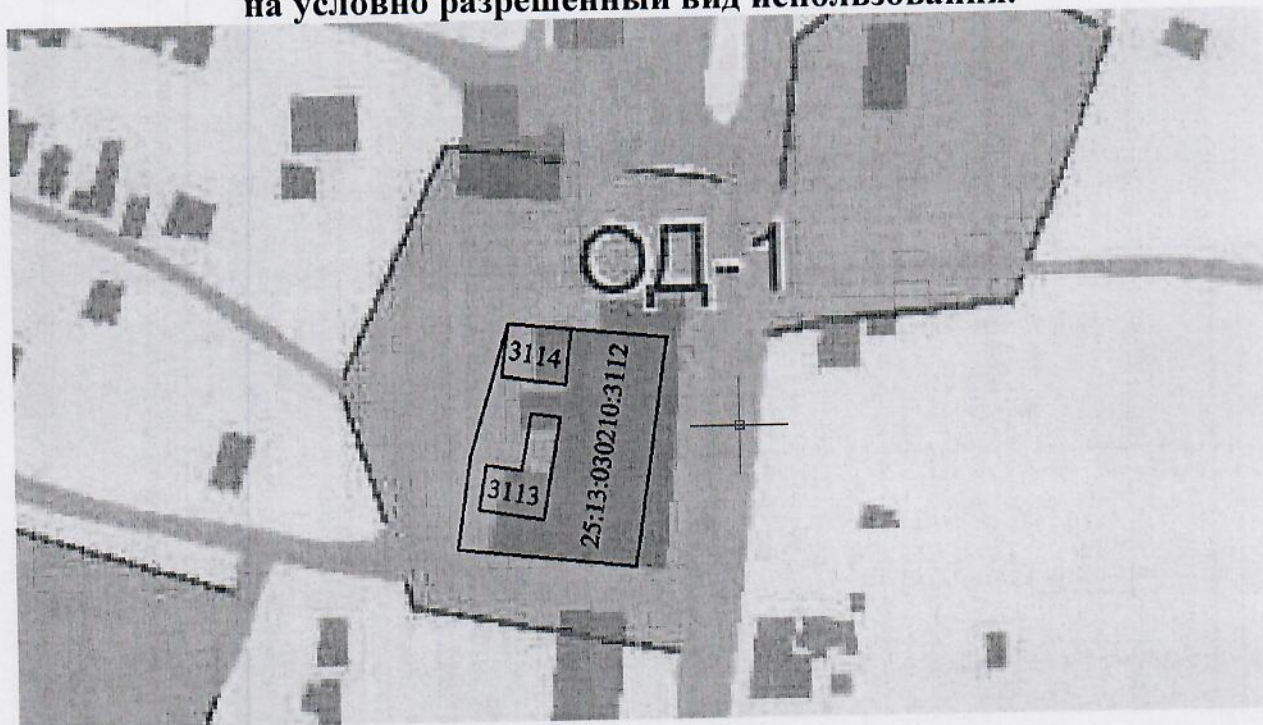
6. Предоставление разрешения на условно разрешенный вид использования земельного участка с кадастровым номером **25:13:030210:3113** площадью 231 кв.м. местоположение: установлено относительно ориентира, расположенного за пределами участка. Ориентир здание. Участок находится примерно в 25 м, по направлению на юг от ориентира. Почтовый адрес ориентира: Приморский край, Партизанский район, с.Екатериновка, ул.Партизанская, дом 19, расположенный в территориальной зоне ОД1 - общественно-деловая зона.

Установить условно разрешенный вид использования «Для ведения личного подсобного хозяйства».

7. Предоставление разрешения на условно разрешенный вид использования земельного участка с кадастровым номером **25:13:030210:3114** площадью 231 кв.м. местоположение: установлено относительно ориентира, расположенного в границах участка. Ориентир здание. Почтовый адрес ориентира: Приморский край, Партизанский район, с.Екатериновка, ул.Партизанская, дом 19, расположенный в территориальной зоне ОД1 - общественно-деловая зона.

Установить условно разрешенный вид использования «Для ведения личного подсобного хозяйства».

Схема размещения объектов на градостроительном зонировании территории, по которому планируется предоставление разрешения на условно разрешенный вид использования.



**Выписка из Правил землепользования и застройки
Екатериновского сельского поселения
Партизанского муниципального района**

ОД-1. Общественно-деловая зона

Зона объектов обслуживания населения выделена для создания правовых условий формирования разнообразных объектов сельского значения, связанных прежде всего с удовлетворением периодических и эпизодических потребностей населения в обслуживании при соблюдении нижеприведенных видов разрешенного использования недвижимости.

Основные виды разрешенного использования

Наименование вида разрешённого использования земельного участка	Код вида разрешённого использования земельного участка	Описание вида разрешённого использования земельного участка	Параметры разрешенного использования	Значение параметра
1	2	3	4	5
Хранение автотранспорта	2.7.1	Размещение отдельно стоящих и пристроенных гаражей, в том числе	предельные (минимальные и (или) максимальные) размеры	

Наименование вида разрешённого использования земельного участка	Код вида разрешённого использования земельного участка	Описание вида разрешённого использования земельного участка	Параметры разрешенного использования	Значение параметра
1	2	3	4	5
		подземных, предназначенных для хранения автотранспорта, в том числе с разделением на машино-места, за исключением гаражей, размещение которых предусмотрено содержанием вида разрешенного использования с кодом 4.9	<p>земельных участков, в том числе, их площадь:</p> <ul style="list-style-type: none"> - размеры земельных участков (минимальный размер по фронту застройки со стороны улиц): - минимальная площадь земельных участков - максимальная площадь земельных участков <p>минимальные отступы от границ земельных участков в целях определения мест допустимого размещения зданий, строений, сооружений, за пределами которых запрещено строительство зданий, строений, сооружений</p> <p>предельное количество этажей зданий, строений, сооружений</p> <p>предельная высота зданий, строений, сооружений</p> <p>максимальный процент застройки в границах земельного участка, определяемый как отношение суммарной площади земельного участка, которая может быть застроена, ко всей площади земельного участка</p>	<p>5 м</p> <p>100 кв.м</p> <p>1500 кв.м</p> <p>3 м, со стороны улиц 5 м</p> <p>3 эт.</p> <p>12 м</p> <p>60%</p>
Коммунальное обслуживание	3.1	Размещение объектов капитального строительства в целях обеспечения физических и юридических лиц коммунальными услугами, в частности: поставки воды, тепла, электричества, газа, предоставления услуг	предельные (минимальные и (или) максимальные) размеры земельных участков, в том числе, их площадь:	<ul style="list-style-type: none"> - размеры земельных участков (минимальный размер по фронту застройки со стороны улиц): <p>5 м</p> <p>1500 кв.м</p> <p>50000</p>

Наименование вида разрешённого использования земельного участка	Код вида разрешённого использования земельного участка	Описание вида разрешённого использования земельного участка	Параметры разрешенного использования	Значение параметра
1	2	3	4	5
		связи, отвода канализационных стоков, очистки и уборки объектов недвижимости (котельных, водозаборов, очистных сооружений, насосных станций, водопроводов, линий электропередач, трансформаторных подстанций, газопроводов, линий связи, телефонных станций, канализаций, стоянок, гаражей и мастерских для обслуживания уборочной и аварийной техники, а также зданий или помещений, предназначенных для приема физических и юридических лиц в связи с предоставлением им коммунальных услуг)	<ul style="list-style-type: none"> - минимальная площадь земельных участков - максимальная площадь земельных участков минимальные отступы от границ земельных участков в целях определения мест допустимого размещения зданий, строений, сооружений, за пределами которых запрещено строительство зданий, строений, сооружений предельное количество этажей зданий, строений, сооружений предельная высота зданий, строений, сооружений максимальный процент застройки в границах земельного участка, определяемый как отношение суммарной площади земельного участка, которая может быть застроена, ко всей площади земельного участка 	<ul style="list-style-type: none"> кв.м 1 м 30 эт. 100 м 80%
Социальное обслуживание	3.2	Размещение объектов капитального строительства, предназначенных для оказания гражданам социальной помощи (службы занятости населения, дома престарелых, дома ребёнка, детские дома, пункты питания малоимущих граждан, пункты ночлега для бездомных граждан,	<ul style="list-style-type: none"> предельные (минимальные и (или) максимальные) размеры земельных участков, в том числе, их площадь: <ul style="list-style-type: none"> - размеры земельных участков (минимальный размер по фронту застройки со стороны улиц): - минимальная площадь земельных участков - максимальная площадь земельных участков 	<ul style="list-style-type: none"> 5 м 1500 кв.м 50000 кв.м

Наименование вида разрешённого использования земельного участка	Код вида разрешённого использования земельного участка	Описание вида разрешённого использования земельного участка	Параметры разрешенного использования	Значение параметра
1	2	3	4	5
		<p>службы психологической и бесплатной юридической помощи, социальные, пенсионные и иные службы, в которых осуществляется приём граждан по вопросам оказания социальной помощи и назначения социальных или пенсионных выплат); размещение объектов капитального строительства для размещения отделений почты и телеграфа; размещение объектов капитального строительства для размещения общественных некоммерческих организаций: благотворительных организаций, клубов по интересам</p>	<p>минимальные отступы от границ земельных участков в целях определения мест допустимого размещения зданий, строений, сооружений, за пределами которых запрещено строительство зданий, строений, сооружений</p> <p>предельное количество этажей зданий, строений, сооружений</p> <p>предельная высота зданий, строений, сооружений</p> <p>максимальный процент застройки в границах земельного участка, определяемый как отношение суммарной площади земельного участка, которая может быть застроена, ко всей площади земельного участка</p>	<p>3 м, со стороны улиц 5 м</p> <p>30 эт.</p> <p>100 м</p> <p>80%</p>
Бытовое обслуживание	3.3	<p>Размещение объектов капитального строительства, предназначенных для оказания населению или организациям бытовых услуг (мастерские мелкого ремонта, ателье, бани, парикмахерские, прачечные, химчистки, похоронные бюро)</p>	<p>предельные (минимальные и (или) максимальные) размеры земельных участков, в том числе их площадь:</p> <ul style="list-style-type: none"> - размеры земельных участков (минимальный размер по фронту застройки со стороны улиц) - минимальная площадь земельных участков - максимальная площадь земельных участков <p>минимальные отступы от границ земельных участков в целях определения мест допустимого размещения зданий, строений, сооружений,</p>	<p>5 м</p> <p>1500 кв.м</p> <p>50000 кв.м</p> <p>3 м, со стороны улиц 5 м</p>

Наименование вида разрешённого использования земельного участка	Код вида разрешённого использования земельного участка	Описание вида разрешённого использования земельного участка	Параметры разрешенного использования	Значение параметра
1	2	3	4	5
			за пределами которых запрещено строительство зданий, строений, сооружений	
			предельное количество этажей зданий, строений, сооружений	30 эт.
			предельная высота зданий, строений, сооружений	100 м
			максимальный процент застройки в границах земельного участка, определяемый как отношение суммарной площади земельного участка, которая может быть застроена, ко всей площади земельного участка	80%
Амбулаторно-поликлиническое обслуживание	3.4.1	Размещение объектов капитального строительства, предназначенных для оказания гражданам амбулаторно-поликлинической медицинской помощи (поликлиники, фельдшерские пункты, пункты здравоохранения, центры матери и ребенка, диагностические центры, молочные кухни, станции донорства крови, клинические лаборатории)	<p>предельные (минимальные и (или) максимальные) размеры земельных участков, в том числе их площадь:</p> <ul style="list-style-type: none"> - размеры земельных участков (минимальный размер по фронту застройки со стороны улиц) - минимальная площадь земельных участков - максимальная площадь земельных участков 	<p>5 м</p> <p>1500 кв.м</p> <p>50000 кв.м</p>
			минимальные отступы от границ земельных участков в целях определения мест допустимого размещения зданий, строений, сооружений, за пределами которых запрещено строительство зданий, строений, сооружений	3 м, со стороны улиц 5 м
			предельное количество этажей зданий, строений, сооружений	30 эт.

Наименование вида разрешённого использования земельного участка	Код вида разрешённого использования земельного участка	Описание вида разрешённого использования земельного участка	Параметры разрешенного использования	Значение параметра
1	2	3	4	5
			предельная высота зданий, строений, сооружений	100 м
			максимальный процент застройки в границах земельного участка, определяемый как отношение суммарной площади земельного участка, которая может быть застроена, ко всей площади земельного участка	80%
Образование и просвещение	3.5	Размещение объектов капитального строительства, предназначенных для воспитания, образования и просвещения. Содержание данного вида разрешенного использования включает в себя содержание видов разрешенного использования с кодами 3.5.1 - 3.5.2	<p>предельные (минимальные и (или) максимальные) размеры земельных участков, в том числе, их площадь:</p> <ul style="list-style-type: none"> - размеры земельных участков (минимальный размер по фронту застройки со стороны улиц): - минимальная площадь земельных участков - максимальная площадь земельных участков 	<p>5 м</p> <p>1500 кв.м</p> <p>50000 кв.м</p>
			минимальные отступы от границ земельных участков в целях определения мест допустимого размещения зданий, строений, сооружений, за пределами которых запрещено строительство зданий, строений, сооружений	3 м, со стороны улиц 5 м
			предельное количество этажей зданий, строений, сооружений	30 эт.
			предельная высота зданий, строений, сооружений	100 м
			максимальный процент застройки в границах земельного участка, определяемый как	80%

Наименование вида разрешённого использования земельного участка	Код вида разрешённого использования земельного участка	Описание вида разрешённого использования земельного участка	Параметры разрешенного использования	Значение параметра
1	2	3	4	5
			отношение суммарной площади земельного участка, которая может быть застроена, ко всей площади земельного участка	
Культурное развитие	3.6	Размещение объектов капитального строительства, предназначенных для размещения в них музеев, выставочных залов, художественных галерей, домов культуры, библиотек, кинотеатров и кинозалов, театров, филармоний, планетариев; устройство площадок для празднеств и гуляний; размещение зданий и сооружений для размещения цирков, зверинцев, зоопарков, океанариумов	<p>предельные (минимальные и (или) максимальные) размеры земельных участков, в том числе, их площадь:</p> <ul style="list-style-type: none"> - размеры земельных участков (минимальный размер по фронту застройки со стороны улиц): - минимальная площадь земельных участков - максимальная площадь земельных участков <p>минимальные отступы от границ земельных участков в целях определения мест допустимого размещения зданий, строений, сооружений, за пределами которых запрещено строительство зданий, строений, сооружений</p> <p>предельное количество этажей зданий, строений, сооружений</p> <p>предельная высота зданий, строений, сооружений</p> <p>максимальный процент застройки в границах земельного участка, определяемый как отношение суммарной площади земельного участка, которая может быть застроена, ко всей площади земельного участка</p>	<p>5 м</p> <p>1500 кв.м</p> <p>50000 кв.м</p> <p>3 м, со стороны улиц 5 м</p> <p>30 эт.</p> <p>100 м</p> <p>80%</p>

Наименование вида разрешённого использования земельного участка	Код вида разрешённого использования земельного участка	Описание вида разрешённого использования земельного участка	Параметры разрешённого использования	Значение параметра
1	2	3	4	5
Религиозное использование	3.7	Размещение объектов капитального строительства, предназначенных для отправления религиозных обрядов (церкви, соборы, храмы, часовни, монастыри, мечети, моленные дома); размещение объектов капитального строительства, предназначенных для постоянного местонахождения духовных лиц, паломников и послушников в связи с осуществлением ими религиозной службы, а также для осуществления благотворительной и религиозной образовательной деятельности (монастыри, скиты, воскресные школы, семинарии, духовные училища)	предельные (минимальные и (или) максимальные) размеры земельных участков, в том числе их площадь:	
			- размеры земельных участков (минимальный размер по фронту застройки со стороны улиц)	5 м
			- минимальная площадь земельных участков	1500 кв.м
			- максимальная площадь земельных участков	50000 кв.м
			минимальные отступы от границ земельных участков в целях определения мест допустимого размещения зданий, строений, сооружений, за пределами которых запрещено строительство зданий, строений, сооружений	3 м, со стороны улиц 5 м
			предельное количество этажей зданий, строений, сооружений	30 эт.
предельная высота зданий, строений, сооружений	100 м			
максимальный процент застройки в границах земельного участка, определяемый как отношение суммарной площади земельного участка, которая может быть застроена, ко всей площади земельного участка	80%			
Общественное управление	3.8	Размещение объектов капитального строительства, предназначенных для размещения органов государственной власти, органов местного	предельные (минимальные и (или) максимальные) размеры земельных участков, в том числе их площадь:	
			- размеры земельных участков (минимальный	5 м
				1500

Наименование вида разрешённого использования земельного участка	Код вида разрешённого использования земельного участка	Описание вида разрешённого использования земельного участка	Параметры разрешенного использования	Значение параметра
1	2	3	4	5
		самоуправления, судов, а также организаций, непосредственно обеспечивающих их деятельность; размещение объектов капитального строительства, предназначенных для размещения органов управления политических партий, профессиональных и отраслевых союзов, творческих союзов и иных общественных объединений граждан по отраслевому или политическому признаку; размещение объектов капитального строительства для дипломатических представительств иностранных государств и консульских учреждений в Российской Федерации	<p>размер по фронту застройки со стороны улиц)</p> <p>- минимальная площадь земельных участков</p> <p>- максимальная площадь земельных участков</p> <p>минимальные отступы от границ земельных участков в целях определения мест допустимого размещения зданий, строений, сооружений, за пределами которых запрещено строительство зданий, строений, сооружений</p> <p>предельное количество этажей зданий, строений, сооружений</p> <p>предельная высота зданий, строений, сооружений</p> <p>максимальный процент застройки в границах земельного участка, определяемый как отношение суммарной площади земельного участка, которая может быть застроена, ко всей площади земельного участка</p>	<p>кв.м</p> <p>50000 кв.м</p> <p>3 м, со стороны улиц 5 м</p> <p>30 эт.</p> <p>100 м</p> <p>80%</p>
Обеспечение научной деятельности	3.9	Размещение объектов капитального строительства для проведения научных исследований и изысканий, испытаний опытных промышленных образцов, для размещения организаций, осуществляющих научные изыскания, исследования и разработки (научно-исследовательские институты, проектные	<p>предельные (минимальные и (или) максимальные) размеры земельных участков, в том числе их площадь:</p> <p>- размеры земельных участков (минимальный размер по фронту застройки со стороны улиц)</p> <p>- минимальная площадь земельных участков</p> <p>- максимальная площадь земельных участков</p>	<p>5 м</p> <p>1500 кв.м</p> <p>50000 кв.м</p>

Наименование вида разрешённого использования земельного участка	Код вида разрешённого использования земельного участка	Описание вида разрешённого использования земельного участка	Параметры разрешенного использования	Значение параметра
1	2	3	4	5
		институты, научные центры, опытно-конструкторские центры, государственные академии наук, в том числе отраслевые), проведения научной и селекционной работы, ведения сельского и лесного хозяйства для получения ценных с научной точки зрения образцов растительного и животного мира	<p>минимальные отступы от границ земельных участков в целях определения мест допустимого размещения зданий, строений, сооружений, за пределами которых запрещено строительство зданий, строений, сооружений</p> <p>предельное количество этажей зданий, строений, сооружений</p> <p>предельная высота зданий, строений, сооружений</p> <p>максимальный процент застройки в границах земельного участка, определяемый как отношение суммарной площади земельного участка, которая может быть застроена, ко всей площади земельного участка</p>	<p>3 м, со стороны улиц 5 м</p> <p>30 эт.</p> <p>100 м</p> <p>80%</p>
Амбулаторное ветеринарное обслуживание	3.10.1	Размещение объектов капитального строительства, предназначенных для оказания ветеринарных услуг без содержания животных	<p>предельные (минимальные и (или) максимальные) размеры земельных участков, в том числе их площадь:</p> <ul style="list-style-type: none"> - размеры земельных участков (минимальный размер по фронту застройки со стороны улиц) - минимальная площадь земельных участков - максимальная площадь земельных участков <p>минимальные отступы от границ земельных участков в целях определения мест допустимого размещения зданий, строений, сооружений,</p>	<p>5 м</p> <p>1500 кв.м</p> <p>50000 кв.м</p> <p>3 м, со стороны улиц 5 м</p>

Наименование вида разрешённого использования земельного участка	Код вида разрешённого использования земельного участка	Описание вида разрешённого использования земельного участка	Параметры разрешенного использования	Значение параметра
1	2	3	4	5
			за пределами которых запрещено строительство зданий, строений, сооружений	
			предельное количество этажей зданий, строений, сооружений	30 эт.
			предельная высота зданий, строений, сооружений	100 м
			максимальный процент застройки в границах земельного участка, определяемый как отношение суммарной площади земельного участка, которая может быть застроена, ко всей площади земельного участка	80%
Деловое управление	4.1	Размещение объектов капитального строительства с целью: размещения объектов управленческой деятельности, не связанной с государственным или муниципальным управлением и оказанием услуг, а также с целью обеспечения совершения сделок, не требующих передачи товара в момент их совершения между организациями, в том числе биржевая деятельность (за исключением банковской и страховой деятельности)	<p>предельные (минимальные и (или) максимальные) размеры земельных участков, в том числе их площадь:</p> <ul style="list-style-type: none"> - размеры земельных участков (минимальный размер по фронту застройки со стороны улиц) - минимальная площадь земельных участков - максимальная площадь земельных участков 	<p>5 м</p> <p>1500 кв.м</p> <p>50000 кв.м</p>
			минимальные отступы от границ земельных участков в целях определения мест допустимого размещения зданий, строений, сооружений, за пределами которых запрещено строительство зданий, строений, сооружений	3 м, со стороны улиц 5 м
			предельное количество этажей зданий, строений, сооружений	30 эт.

Наименование вида разрешенного использования земельного участка	Код вида разрешенного использования земельного участка	Описание вида разрешенного использования земельного участка	Параметры разрешенного использования	Значение параметра
1	2	3	4	5
			предельная высота зданий, строений, сооружений	100 м
			максимальный процент застройки в границах земельного участка, определяемый как отношение суммарной площади земельного участка, которая может быть застроена, ко всей площади земельного участка	80%
Объекты торговли (торговые центры, торгово-развлекательные центры (комплексы))	4.2	Размещение объектов капитального строительства, общей площадью свыше 5000 кв. м с целью размещения одной или нескольких организаций, осуществляющих продажу товаров, и (или) оказание услуг в соответствии с содержанием видов разрешенного использования с кодами 4.5-4.9; размещение гаражей и (или) стоянок для автомобилей сотрудников и посетителей торгового центра	<p>предельные (минимальные и (или) максимальные) размеры земельных участков, в том числе их площадь:</p> <ul style="list-style-type: none"> - размеры земельных участков (минимальный размер по фронту застройки со стороны улиц) - минимальная площадь земельных участков - максимальная площадь земельных участков <p>минимальные отступы от границ земельных участков в целях определения мест допустимого размещения зданий, строений, сооружений, за пределами которых запрещено строительство зданий, строений, сооружений</p> <p>предельное количество этажей зданий, строений, сооружений</p> <p>предельная высота зданий, строений, сооружений</p> <p>максимальный процент застройки в границах земельного участка, определяемый как</p>	<p>5 м</p> <p>1500 кв.м</p> <p>50000 кв.м</p> <p>3 м, со стороны улиц 5 м</p> <p>30 эт.</p> <p>100 м</p> <p>80%</p>

Наименование вида разрешённого использования земельного участка	Код вида разрешённого использования земельного участка	Описание вида разрешённого использования земельного участка	Параметры разрешенного использования	Значение параметра
1	2	3	4	5
			отношение суммарной площади земельного участка, которая может быть застроена, ко всей площади земельного участка	
Рынки	4.3	Размещение объектов капитального строительства, сооружений, предназначенных для организации постоянной или временной торговли (ярмарка, рынок, базар), с учетом того, что каждое из торговых мест не располагает торговой площадью более 200 кв. м; размещение гаражей и (или) стоянок для автомобилей сотрудников и посетителей рынка	<p>предельные (минимальные и (или) максимальные) размеры земельных участков, в том числе их площадь:</p> <ul style="list-style-type: none"> - размеры земельных участков (минимальный размер по фронту застройки со стороны улиц) - минимальная площадь земельных участков - максимальная площадь земельных участков <p>минимальные отступы от границ земельных участков в целях определения мест допустимого размещения зданий, строений, сооружений, за пределами которых запрещено строительство зданий, строений, сооружений</p> <p>предельное количество этажей зданий, строений, сооружений</p> <p>предельная высота зданий, строений, сооружений</p> <p>максимальный процент застройки в границах земельного участка, определяемый как отношение суммарной площади земельного участка, которая может быть застроена, ко всей площади земельного участка</p>	<p>5 м</p> <p>1500 кв.м</p> <p>50000 кв. м</p> <p>3 м, со стороны улиц 5 м</p> <p>30 эт.</p> <p>100 м</p> <p>80%</p>

Наименование вида разрешённого использования земельного участка	Код вида разрешённого использования земельного участка	Описание вида разрешённого использования земельного участка	Параметры разрешенного использования	Значение параметра
1	2	3	4	5
Магазины	4.4	Размещение объектов капитального строительства, предназначенных для продажи товаров, торговая площадь которых составляет до 5000 кв. м	<p>предельные (минимальные и (или) максимальные) размеры земельных участков, в том числе, их площадь:</p> <ul style="list-style-type: none"> - размеры земельных участков (минимальный размер по фронту застройки со стороны улиц): - минимальная площадь земельных участков - максимальная площадь земельных участков <p>минимальные отступы от границ земельных участков в целях определения мест допустимого размещения зданий, строений, сооружений, за пределами которых запрещено строительство зданий, строений, сооружений</p> <p>предельное количество этажей зданий, строений, сооружений</p> <p>предельная высота зданий, строений, сооружений</p> <p>максимальный процент застройки в границах земельного участка, определяемый как отношение суммарной площади земельного участка, которая может быть застроена, ко всей площади земельного участка</p>	<p>5 м</p> <p>1500 кв.м</p> <p>50000 кв.м</p> <p>3 м, со стороны улиц 5 м</p> <p>30 эт.</p> <p>100 м</p> <p>80%</p>
Банковская и страховая деятельность	4.5	Размещение объектов капитального строительства, предназначенных для размещения организаций, оказывающих банковские и страховые	<p>предельные (минимальные и (или) максимальные) размеры земельных участков, в том числе их площадь:</p> <ul style="list-style-type: none"> - размеры земельных участков (минимальный 	<p>5 м</p> <p>1500</p>

Наименование вида разрешённого использования земельного участка	Код вида разрешённого использования земельного участка	Описание вида разрешённого использования земельного участка	Параметры разрешенного использования	Значение параметра
1	2	3	4	5
			размер по фронту застройки со стороны улиц) - минимальная площадь земельных участков - максимальная площадь земельных участков	кв.м 50000 кв.м
			минимальные отступы от границ земельных участков в целях определения мест допустимого размещения зданий, строений, сооружений, за пределами которых запрещено строительство зданий, строений, сооружений	3 м, со стороны улиц 5 м
			предельное количество этажей зданий, строений, сооружений	30 эт.
			предельная высота зданий, строений, сооружений	100 м
			максимальный процент застройки в границах земельного участка, определяемый как отношение суммарной площади земельного участка, которая может быть застроена, ко всей площади земельного участка	80%
Общественное питание	4.6	Размещение объектов капитального строительства в целях устройства мест общественного питания (рестораны, кафе, столовые, закусочные, бары)	предельные (минимальные и (или) максимальные) размеры земельных участков, в том числе их площадь: - размеры земельных участков (минимальный размер по фронту застройки со стороны улиц): - минимальная площадь земельных участков - максимальная площадь земельных участков	5 м 1500 кв.м 50000 кв.м

Наименование вида разрешённого использования земельного участка	Код вида разрешённого использования земельного участка	Описание вида разрешённого использования земельного участка	Параметры разрешенного использования	Значение параметра
1	2	3	4	5
			минимальные отступы от границ земельных участков в целях определения мест допустимого размещения зданий, строений, сооружений, за пределами которых запрещено строительство зданий, строений, сооружений	3 м, со стороны улиц 5 м
			предельное количество этажей зданий, строений, сооружений	30 эт.
			предельная высота зданий, строений, сооружений	100 м
			максимальный процент застройки в границах земельного участка, определяемый как отношение суммарной площади земельного участка, которая может быть застроена, ко всей площади земельного участка	80%
Гостиничное обслуживание	4.7	Размещение гостиниц, а также иных зданий, используемых с целью извлечения предпринимательской выгоды из предоставления жилого помещения для временного проживания в них	<p>предельные (минимальные и (или) максимальные) размеры земельных участков, в том числе их площадь:</p> <ul style="list-style-type: none"> - размеры земельных участков (минимальный размер по фронту застройки со стороны улиц) - минимальная площадь земельных участков - максимальная площадь земельных участков 	<p>5 м</p> <p>1500 кв.м</p> <p>50000 кв.м</p>
			минимальные отступы от границ земельных участков в целях определения мест допустимого размещения зданий, строений, сооружений,	3 м, со стороны улиц 5 м

Наименование вида разрешённого использования земельного участка	Код вида разрешённого использования земельного участка	Описание вида разрешённого использования земельного участка	Параметры разрешенного использования	Значение параметра
1	2	3	4	5
			за пределами которых запрещено строительство зданий, строений, сооружений	
			предельное количество этажей зданий, строений, сооружений	30 эт.
			предельная высота зданий, строений, сооружений	100 м
			максимальный процент застройки в границах земельного участка, определяемый как отношение суммарной площади земельного участка, которая может быть застроена, ко всей площади земельного участка	80%
Развлечения	4.8	Размещение объектов капитального строительства, предназначенных для размещения: дискотек и танцевальных площадок, ночных клубов, аквапарков, боулинга, аттракционов, ипподромов, игровых автоматов (кроме игрового оборудования, используемого для проведения азартных игр) и игровых площадок; в игорных зонах также допускается размещение игорных заведений, залов игровых автоматов, используемых для проведения азартных игр и игровых столов, а также размещение гостиниц и заведений общественного питания для посетителей игорных зон	предельные (минимальные и (или) максимальные) размеры земельных участков, в том числе их площадь: - размеры земельных участков (минимальный размер по фронту застройки со стороны улиц) - минимальная площадь земельных участков - максимальная площадь земельных участков	5 м 1500 кв.м 50000 кв.м
			минимальные отступы от границ земельных участков в целях определения мест допустимого размещения зданий, строений, сооружений, за пределами которых запрещено строительство зданий, строений, сооружений	3 м, со стороны улиц 5 м
			предельное количество этажей зданий, строений, сооружений	30 эт.

Наименование вида разрешённого использования земельного участка	Код вида разрешённого использования земельного участка	Описание вида разрешённого использования земельного участка	Параметры разрешенного использования	Значение параметра
1	2	3	4	5
			предельная высота зданий, строений, сооружений	100 м
			максимальный процент застройки в границах земельного участка, определяемый как отношение суммарной площади земельного участка, которая может быть застроена, ко всей площади земельного участка	80%
Обслуживание автотранспорта	4.9	Размещение постоянных или временных гаражей с несколькими стояночными местами, стоянок (парковок), гаражей, в том числе многоярусных, не указанных в коде 2.7.1	предельные (минимальные и (или) максимальные) размеры земельных участков, в том числе их площадь:	5 м
			- размеры земельных участков	1500 кв.м
			- минимальная площадь земельных участков	50000 кв.м
			- максимальная площадь земельных участков	
			минимальные отступы от границ земельных участков в целях определения мест допустимого размещения зданий, строений, сооружений, за пределами которых запрещено строительство зданий, строений, сооружений	3 м, со стороны улиц 5 м
			предельное количество этажей зданий, строений, сооружений	30 эт.
			предельная высота зданий, строений, сооружений	100 м
			максимальный процент застройки в границах земельного участка, определяемый как отношение суммарной площади земельного участка, которая может	80%

Наименование вида разрешённого использования земельного участка	Код вида разрешённого использования земельного участка	Описание вида разрешённого использования земельного участка	Параметры разрешенного использования	Значение параметра
1	2	3	4	5
			быть застроена, ко всей площади земельного участка	
Спорт	5.1	Размещение объектов капитального строительства в качестве спортивных клубов, спортивных залов, бассейнов, устройство площадок для занятия спортом и физкультурой (беговые дорожки, спортивные сооружения, теннисные корты, поля для спортивной игры, автодромы, мотодромы, трамплины, трассы и спортивные стрельбища), в том числе водным (причалы и сооружения, необходимые для водных видов спорта и хранения соответствующего инвентаря); размещение спортивных баз и лагерей	предельные (минимальные и (или) максимальные) размеры земельных участков, в том числе, их площадь: - размеры земельных участков (минимальный размер по фронту застройки со стороны улиц): - минимальная площадь земельных участков - максимальная площадь земельных участков	5 м 1500 кв.м 50000 кв.м
			минимальные отступы от границ земельных участков в целях определения мест допустимого размещения зданий, строений, сооружений, за пределами которых запрещено строительство зданий, строений, сооружений	3 м, со стороны улиц 5 м
			предельное количество этажей зданий, строений, сооружений	30 эт.
			предельная высота зданий, строений, сооружений	100 м
			максимальный процент застройки в границах земельного участка, определяемый как отношение суммарной площади земельного участка, которая может быть застроена, ко всей площади земельного участка	80%
Обеспечение внутреннего правопорядка	8.3	Размещение объектов капитального строительства, необходимых для	предельные (минимальные и (или) максимальные) размеры земельных участков, в	5 м

Наименование вида разрешённого использования земельного участка	Код вида разрешённого использования земельного участка	Описание вида разрешённого использования земельного участка	Параметры разрешенного использования	Значение параметра
1	2	3	4	5
		подготовки и поддержания в готовности органов внутренних дел и спасательных служб, в которых существует военизированная служба; размещение объектов гражданской обороны, за исключением объектов гражданской обороны, являющихся частями производственных зданий	<p>том числе их площадь:</p> <ul style="list-style-type: none"> - размеры земельных участков - минимальная площадь земельных участков - максимальная площадь земельных участков <p>минимальные отступы от границ земельных участков в целях определения мест допустимого размещения зданий, строений, сооружений, за пределами которых запрещено строительство зданий, строений, сооружений</p> <p>предельное количество этажей зданий, строений, сооружений</p> <p>предельная высота зданий, строений, сооружений</p> <p>максимальный процент застройки в границах земельного участка, определяемый как отношение суммарной площади земельного участка, которая может быть застроена, ко всей площади земельного участка</p>	<p>1500 кв.м</p> <p>50000 кв.м</p> <p>3 м, со стороны улиц 5 м</p> <p>30 эт.</p> <p>100 м</p> <p>80%</p>
Общее пользование водными объектами	11.1	Использование земельных участков, примыкающих к водным объектам способами, необходимыми для осуществления общего водопользования (водопользования, осуществляемого гражданами для личных нужд, а также забор	<p>предельные (минимальные и (или) максимальные) размеры земельных участков, в том числе их площадь:</p> <ul style="list-style-type: none"> - размеры земельных участков - минимальная площадь земельных участков - максимальная площадь земельных участков 	<p>не установлены</p> <p>50 кв.м</p> <p>не установлена</p>

Наименование вида разрешённого использования земельного участка	Код вида разрешённого использования земельного участка	Описание вида разрешённого использования земельного участка	Параметры разрешенного использования	Значение параметра
1	2	3	4	5
		(изъятие) водных ресурсов для целей питьевого и хозяйственно-бытового водоснабжения, купание, использование маломерных судов, водных мотоциклов и других технических средств, предназначенных для отдыха на водных объектах, водопой, если соответствующие запреты не установлены законодательством)	<p>минимальные отступы от границ земельных участков в целях определения мест допустимого размещения зданий, строений, сооружений, за пределами которых запрещено строительство зданий, строений, сооружений</p> <p>предельное количество этажей зданий, строений, сооружений</p> <p>предельная высота зданий, строений, сооружений</p> <p>максимальный процент застройки в границах земельного участка, определяемый как отношение суммарной площади земельного участка, которая может быть застроена, ко всей площади земельного участка</p>	<p>3 м</p> <p>не установлено</p> <p>не установлено</p> <p>80%</p>
Территории общего пользования	12.0	Размещение объектов улично-дорожной сети, автомобильных дорог и пешеходных тротуаров в границах населенных пунктов, пешеходных переходов, набережных, береговых полос водных объектов общего пользования, скверов, бульваров, площадей, проездов, малых архитектурных форм благоустройства	Градостроительные регламенты не распространяются на земельные участки в границах территорий общего пользования	

Условно разрешённые виды использования

Наименование вида разрешённого использования земельного участка	Код вида разрешённого использования земельного участка	Описание вида разрешённого использования земельного участка	Параметры разрешённого использования	Значение параметра
1	2	3	4	5
Скотоводство	1.8	<p>Осуществление хозяйственной деятельности, в том числе на сельскохозяйственных угодьях, связанной с разведением сельскохозяйственных животных (крупного рогатого скота, овец, коз, лошадей, верблюдов, оленей);</p> <p>сенокосение, выпас сельскохозяйственных животных, производство кормов, размещение зданий, сооружений, используемых для содержания и разведения сельскохозяйственных животных;</p> <p>разведение племенных животных, производство и использование племенной продукции (материала)</p>	<p>предельные (минимальные и (или) максимальные) размеры земельных участков, в том числе их площадь:</p> <p>- размеры земельных участков</p> <p>- минимальная площадь земельных участков</p> <p>- максимальная площадь земельных участков</p>	<p>не установлено</p> <p>100 кв.м</p> <p>не установлено</p>
			<p>минимальные отступы от границ земельных участков в целях определения мест допустимого размещения зданий, строений, сооружений, за пределами которых запрещено строительство зданий, строений, сооружений</p>	5 м
			<p>предельное количество этажей зданий, строений, сооружений</p>	3 эт.
			<p>предельная высота зданий, строений, сооружений</p>	40 м
			<p>максимальный процент застройки в границах земельного участка, определяемый как отношение суммарной площади земельного участка,</p>	60%

Наименование вида разрешённого использования земельного участка	Код вида разрешённого использования земельного участка	Описание вида разрешённого использования земельного участка	Параметры разрешенного использования	Значение параметра
1	2	3	4	5
			которая может быть застроена, ко всей площади земельного участка	
Жилая застройка	2.0	<p>Размещение жилых помещений различного вида и обеспечение проживания в них. К жилой застройке относятся здания (помещения в них), предназначенные для проживания человека, за исключением зданий (помещений), используемых:</p> <ul style="list-style-type: none"> - с целью извлечения предпринимательской выгоды из предоставления жилого помещения для временного проживания в них (гостиницы, дома отдыха); - для проживания с одновременным осуществлением лечения или социального обслуживания населения (санатории, дома ребенка, дома престарелых, больницы); - как способ обеспечения непрерывности производства (вахтовые помещения, служебные жилые помещения на производственных объектах); - как способ обеспечения деятельности режимного учреждения (казармы, караульные помещения, места лишения свободы, 	<p>предельные (минимальные и (или) максимальные) размеры земельных участков, в том числе, их площадь:</p> <ul style="list-style-type: none"> - размеры земельных участков (минимальный размер по фронту застройки со стороны улиц): - минимальная площадь земельных участков - максимальная площадь земельных участков <p>минимальные отступы от границ земельных участков в целях определения мест допустимого размещения зданий, строений, сооружений, за пределами которых запрещено строительство зданий, строений, сооружений</p> <p>предельное количество этажей зданий, строений, сооружений</p> <p>предельная высота зданий, строений, сооружений</p>	<p>5 м</p> <p>600 кв.м</p> <p>1500 кв.м</p> <p>3 м, со стороны улиц 5 м</p> <p>3 эт.</p> <p>12 м</p>

Наименование вида разрешённого использования земельного участка	Код вида разрешённого использования земельного участка	Описание вида разрешённого использования земельного участка	Параметры разрешенного использования	Значение параметра
1	2	3	4	5
		<p>содержания под стражей). Содержание данного вида разрешенного использования включает в себя содержание видов разрешенного использования с кодами 2.1-2.3, 2.5-2.7.1</p>	<p>максимальный процент застройки в границах земельного участка, определяемый как отношение суммарной площади земельного участка, которая может быть застроена, ко всей площади земельного участка</p>	60%
Для ведения личного подсобного хозяйства	2.2	<p>Размещение жилого дома, не предназначенного для раздела на квартиры (дома, пригодные для постоянного проживания и высотой не выше трех надземных этажей); производство сельскохозяйственной продукции; размещение гаража и иных вспомогательных сооружений; содержание сельскохозяйственных животных</p>	<p>предельные (минимальные и (или) максимальные) размеры земельных участков, в том числе, их площадь:</p> <ul style="list-style-type: none"> - размеры земельных участков (минимальный размер по фронту застройки со стороны улиц): - минимальная площадь земельных участков - максимальная площадь земельных участков <p>минимальные отступы от границ земельных участков в целях определения мест допустимого размещения зданий, строений, сооружений, за пределами которых запрещено строительство зданий, строений, сооружений</p> <p>предельное количество этажей</p>	<p>5 м</p> <p>100 кв.м</p> <p>1500 кв.м</p> <p>3 м, со стороны улиц 5 м</p> <p>3 эт.</p>

Наименование вида разрешённого использования земельного участка	Код вида разрешённого использования земельного участка	Описание вида разрешённого использования земельного участка	Параметры разрешенного использования	Значение параметра
1	2	3	4	5
			зданий, строений, сооружений	
			предельная высота зданий, строений, сооружений	12 м
			максимальный процент застройки в границах земельного участка, определяемый как отношение суммарной площади земельного участка, которая может быть застроена, ко всей площади земельного участка	60%
Обслуживание жилой застройки	2.7	Размещение объектов капитального строительства, размещение которых предусмотрено видами разрешенного использования с кодами 3.1, 3.2, 3.3, 3.4, 3.4.1, 3.5.1, 3.6, 3.7, 3.10.1, 4.1, 4.3, 4.4, 4.6, 4.7, 4.9, если их размещение связано с удовлетворением повседневных потребностей жителей, не причиняет вреда окружающей среде и санитарному благополучию, не причиняет существенного неудобства жителям, не требует установления санитарной зоны	<p>предельные (минимальные и (или) максимальные) размеры земельных участков, в том числе их площадь:</p> <ul style="list-style-type: none"> - размеры земельных участков - минимальная площадь земельных участков - максимальная площадь земельных участков 	<p>5 м</p> <p>300 кв.м</p> <p>5000 кв.м</p>
			минимальные отступы от границ земельных участков в целях определения мест допустимого размещения зданий, строений, сооружений, за пределами которых запрещено строительство зданий, строений,	3 м, со стороны улиц 5 м

Наименование вида разрешённого использования земельного участка	Код вида разрешённого использования земельного участка	Описание вида разрешённого использования земельного участка	Параметры разрешенного использования	Значение параметра
1	2	3	4	5
			сооружений	
			предельное количество этажей зданий, строений, сооружений	3 эт.
			предельная высота зданий, строений, сооружений	12 м
			максимальный процент застройки в границах земельного участка, определяемый как отношение суммарной площади земельного участка, которая может быть застроена, ко всей площади земельного участка	60%
Ведение огородничества	13.1	Осуществление отдыха и (или) выращивания гражданами для собственных нужд сельскохозяйственных культур; размещение хозяйственных построек, не являющихся объектами недвижимости, предназначенных для хранения инвентаря и урожая сельскохозяйственных культур	<p>предельные (минимальные и (или) максимальные) размеры земельных участков, в том числе их площадь:</p> <ul style="list-style-type: none"> - размеры земельных участков (минимальный размер по фронту застройки со стороны улиц) - минимальная площадь земельных участков - максимальная площадь земельных участков 	<p>5 м</p> <p>400 кв.м</p> <p>не может превышать площадь, рассчитанную как сумму площади земельных участков, которые будут образованы для</p>

Наименование вида разрешённого использования земельного участка	Код вида разрешённого использования земельного участка	Описание вида разрешённого использования земельного участка	Параметры разрешенного использования	Значение параметра
1	2	3	4	5
				предоставле ния членам огородничес кого некоммерче ско-го товариществ а, и площади земельных участков общего назначения
			минимальные отступы от границ земельных участков в целях определения мест допустимого размещения зданий, строений, сооружений, за пределами которых запрещено строительство зданий, строений, сооружений	3 м
			предельное количество этажей зданий, строений, сооружений	1 эт.
			предельная высота зданий, строений, сооружений	5 м
			максимальный процент застройки в границах земельного участка, определяемый как отношение суммарной площади земельного участка, которая может быть застроена, ко всей площади земельного участка	40%

Наименование вида разрешённого использования земельного участка	Код вида разрешённого использования земельного участка	Описание вида разрешённого использования земельного участка	Параметры разрешенного использования	Значение параметра
1	2	3	4	5
Обслуживание автотранспорта	4.9	Размещение постоянных или временных гаражей с несколькими стояночными местами, стоянок (парковок), гаражей, в том числе многоярусных, не указанных в коде 2.7.1	<p>предельные (минимальные и (или) максимальные) размеры земельных участков, в том числе их площадь:</p> <ul style="list-style-type: none"> - размеры земельных участков - минимальная площадь земельных участков - максимальная площадь земельных участков 	<p>5 м</p> <p>1500 кв.м</p> <p>50000 кв.м</p>
			<p>минимальные отступы от границ земельных участков в целях определения мест допустимого размещения зданий, строений, сооружений, за пределами которых запрещено строительство зданий, строений, сооружений</p>	<p>1 м</p>
			<p>предельное количество этажей зданий, строений, сооружений</p>	<p>30 эт.</p>
			<p>предельная высота зданий, строений, сооружений</p>	<p>100 м</p>
			<p>максимальный процент застройки в границах земельного участка, определяемый как отношение суммарной площади земельного участка, которая может быть застроена, ко всей</p>	<p>80%</p>

Наименование вида разрешённого использования земельного участка	Код вида разрешённого использования земельного участка	Описание вида разрешённого использования земельного участка	Параметры разрешенного использования	Значение параметра
1	2	3	4	5
			площади земельного участка	
Строительная промышленность	6.6	Размещение объектов капитального строительства, предназначенных для производства: строительных материалов (кирпичей, пиломатериалов, цемента, крепежных материалов), бытового и строительного газового и сантехнического оборудования, лифтов и подъемников, столярной продукции, сборных домов или их частей и тому подобной продукции	<p>предельные (минимальные и (или) максимальные) размеры земельных участков, в том числе, их площадь:</p> <ul style="list-style-type: none"> - размеры земельных участков (минимальный размер по фронту застройки со стороны улиц): - минимальная площадь земельных участков - максимальная площадь земельных участков <p>минимальные отступы от границ земельных участков в целях определения мест допустимого размещения зданий, строений, сооружений, за пределами которых запрещено строительство зданий, строений, сооружений</p> <p>предельное количество этажей зданий, строений, сооружений</p> <p>предельная высота зданий, строений, сооружений</p> <p>максимальный процент застройки в границах земельного участка,</p>	<p>не установлены</p> <p>300 кв.м</p> <p>не установлена</p> <p>5 м</p> <p>не установлено</p> <p>300 м</p>

Наименование вида разрешённого использования земельного участка	Код вида разрешённого использования земельного участка	Описание вида разрешённого использования земельного участка	Параметры разрешенного использования	Значение параметра
1	2	3	4	5
			определяемый как отношение суммарной площади земельного участка, которая может быть застроена, ко всей площади земельного участка	80%
Склады	6.9	Размещение сооружений, имеющих назначение по временному хранению, распределению и перевалке грузов (за исключением хранения стратегических запасов), не являющихся частями производственных комплексов, на которых был создан груз: промышленные базы, склады, погрузочные терминалы и доки, нефтехранилища и нефтеналивные станции, газовые хранилища и обслуживающие их газоконденсатные и газоперекачивающие станции, элеваторы и продовольственные склады, за исключением железнодорожных перевалочных складов	<p>предельные (минимальные и (или) максимальные) размеры земельных участков, в том числе их площадь:</p> <ul style="list-style-type: none"> - размеры земельных участков - минимальная площадь земельных участков - максимальная площадь земельных участков <p>минимальные отступы от границ земельных участков в целях определения мест допустимого размещения зданий, строений, сооружений, за пределами которых запрещено строительство зданий, строений, сооружений</p> <p>предельное количество этажей зданий, строений, сооружений</p> <p>предельная высота зданий, строений, сооружений</p>	<p>не установлены</p> <p>300 кв.м</p> <p>не установлена</p> <p>5 м</p> <p>не установлено</p> <p>300 м</p>

Наименование вида разрешённого использования земельного участка	Код вида разрешённого использования земельного участка	Описание вида разрешённого использования земельного участка	Параметры разрешенного использования	Значение параметра
1	2	3	4	5
			максимальный процент застройки в границах земельного участка, определяемый как отношение суммарной площади земельного участка, которая может быть застроена, ко всей площади земельного участка	80%

Вспомогательные виды разрешённого использования

Гаражи и автостоянки для хранения индивидуальных легковых автомобилей открытые, подземные и полуподземные, многоэтажные, встроенные или встроено-пристроенные.

Площадки: детские, спортивные, хозяйственные, для отдыха.

Площадки для выгула собак.

Отдельно стоящие гаражи для инвалидов.

Общественные туалеты.

Антенны сотовой, радиорелейной и спутниковой связи.

Объекты коммунального хозяйства (инженерно-технического обеспечения) и транспорта, необходимые для обеспечения объектов разрешенных видов использования, при отсутствии норм законодательства, запрещающих их размещение, в том числе:

а) распределительные пункты и подстанции, трансформаторные подстанции, блок-модульные котельные, насосные станции перекачки, центральные и индивидуальные тепловые пункты;

б) наземные сооружения линий электропередач и тепловых сетей (переходных пунктов и опор воздушных ЛЭП, кабельных киосков, павильонов камер и т.д.);

в) повысительные водопроводные насосные станции, водонапорные башни, водомерные узлы, водозаборные скважины;

г) очистные сооружения поверхностного стока и локальные очистные сооружения;

д) канализационные насосные станции;


е) наземные сооружения канализационных сетей (павильонов шахт, скважин и т.д.);

ж) газораспределительные пункты;

8. Предоставление разрешения на условно разрешенный вид использования земельного участка с кадастровым номером **25:13:030204:2112** площадью 580 кв. м. местоположение: установлено относительно ориентира, расположенного за пределами участка. Ориентир дом рыбака. Участок находится примерно в 20 м. по направлению на юго-запад от ориентира. Почтовый адрес ориентира: Приморский край, р-н Партизанский, пос. Волчанец, ул. Набережная, д. 40/2, расположенный в территориальной зоне Р2 - зона охраны природных территорий.

Установить условно разрешенный вид использования «Для индивидуального жилищного строительства».

Схема размещения объектов на градостроительном зонировании территории, по которому планируется предоставление разрешения на условно разрешенный вид использования.



**Выписка из Правил землепользования и застройки
Новолитовского сельского поселения
Партизанского муниципального района**

Р2. Зона охраны природных территорий

Зона предназначена для сохранения природного ландшафта, экологически чистой окружающей среды, а также для организации отдыха и досуга населения.

Зона выделена для обеспечения правовых условий сохранения, воспроизводства сельских лесов и лесных насаждений населенных пунктов и осуществления различных видов деятельности в соответствии с Лесным кодексом Российской Федерации. В зоне запрещается проведение сплошных рубок лесных насаждений, за исключением случаев, установленных Лесным кодексом Российской Федерации.

Регламенты устанавливаются отдельно для территорий, занятых сельскими лесами, и территорий, занятых лесными насаждениями.

Хозяйственная деятельность на территориях, занятых лесами осуществляется в соответствии с режимом, установленным для лесов зеленой зоны, на основе лесного законодательства.

На территориях, занятых лесными насаждениями, запрещается проведение сплошных рубок лесных насаждений, за исключением случаев, установленных Лесным кодексом Российской Федерации.

Основные виды разрешенного использования

Наименование вида разрешённого использования земельного участка	Описание вида разрешённого использования земельного участка	Код вида разрешённого использования земельного участка	Зона
1	2	3	4
Природно-познавательный туризм	Размещение баз и палаточных лагерей для проведения походов и экскурсий по ознакомлению с природой, пеших и конных прогулок, устройство троп и дорожек, размещение щитов с познавательными сведениями об окружающей природной среде; осуществление необходимых природоохранных и природовосстановительных мероприятий	5.2	P2
Обеспечение внутреннего правопорядка	Размещение объектов капитального строительства, необходимых для подготовки и поддержания в готовности органов внутренних дел и спасательных служб, в которых существует военизированная служба; размещение объектов гражданской обороны, за исключением объектов гражданской обороны, являющихся частями производственных зданий	8.3	P2
Охрана природных территорий	Сохранение отдельных естественных качеств окружающей природной среды путём ограничения хозяйственной деятельности в данной зоне, в частности: создание и уход за запретными полосами, создание и уход за защитными лесами, в том числе сельскими лесами, лесами в лесопарках, и иная хозяйственная деятельность, разрешённая в защитных лесах, соблюдение режима использования	9.1	P2

Наименование вида разрешённого использования земельного участка	Описание вида разрешённого использования земельного участка	Код вида разрешённого использования земельного участка	Зона
1	2	3	4
	природных ресурсов в заказниках, сохранение свойств земель, являющихся особо ценными		
Резервные леса	Деятельность, связанная с охраной лесов	10.4	P2
Территории общего пользования	Размещение объектов улично-дорожной сети, автомобильных дорог и пешеходных тротуаров в границах населенных пунктов, пешеходных переходов, набережных, береговых полос водных объектов общего пользования, скверов, бульваров, площадей, проездов, малых архитектурных форм благоустройства	12.0	P2

Условно разрешённые виды использования


Наименование вида разрешённого использования земельного участка	Описание вида разрешённого использования земельного участка	Код вида разрешённого использования земельного участка	Зона
1	2	3	4
Для индивидуального жилищного строительства	Размещение индивидуального жилого дома (дом, пригодный для постоянного проживания, высотой не выше трех надземных этажей); выращивание плодовых, ягодных, овощных, бахчевых или иных декоративных или сельскохозяйственных культур; размещение индивидуальных гаражей и подсобных сооружений	2.1	P2
Для ведения личного подсобного хозяйства	Размещение жилого дома, не предназначенного для раздела на квартиры (дома, пригодные для постоянного проживания и высотой не выше трех надземных этажей); производство сельскохозяйственной продукции; размещение гаража и иных вспомогательных сооружений; содержание сельскохозяйственных животных	2.2	P2
Спорт	Размещение объектов капитального строительства в качестве спортивных клубов, спортивных залов, бассейнов, устройство площадок для занятия спортом и физкультурой (беговые дорожки, спортивные сооружения, теннисные корты, поля для спортивной игры, автодромы, мотодромы, трамплины, трассы и спортивные стрельбища), в том числе водным (причалы и сооружения, необходимые для водных видов спорта и хранения	5.1	P2

Наименование вида разрешённого использования земельного участка	Описание вида разрешённого использования земельного участка	Код вида разрешённого использования земельного участка	Зона
1	2	3	4
	соответствующего инвентаря); размещение спортивных баз и лагерей		
Общее пользование водными объектами	Использование земельных участков, примыкающих к водным объектам способами, необходимыми для осуществления общего водопользования (водопользования, осуществляемого гражданами для личных нужд, а также забор (изъятие) водных ресурсов для целей питьевого и хозяйственно-бытового водоснабжения, купание, использование маломерных судов, водных мотоциклов и других технических средств, предназначенных для отдыха на водных объектах, водопой, если соответствующие запреты не установлены законодательством)	11.1	P2
Магазины	Размещение объектов капитального строительства, предназначенных для продажи товаров, торговая площадь которых составляет до 5000 кв. м	4.4	P2
Отдых (рекреация)	Обустройство мест для занятия спортом, физической культурой, пешими или верховыми прогулками, отдыха и туризма, наблюдения за природой, пикников, охоты, рыбалки и иной деятельности; создание и уход за городскими лесами, скверами, прудами, озерами, водохранилищами, пляжами, а также обустройство мест отдыха в них. Содержание данного вида разрешенного использования включает в себя содержание видов разрешенного использования с кодами 5.1 - 5.5	5.0	P2

9. Предоставление разрешения на условно разрешенный вид использования земельного участка с кадастровым номером **25:13:030204:422** площадью 325 кв.м. местоположение: установлено относительно ориентира, расположенного за пределами участка. Ориентир дом. Участок находится примерно в 835 м., по направлению на юго-запад, расположенного за пределами участка. Почтовый адрес ориентира: Приморский край, Партизанский район, пос.Волчанец, ул.Шоссейная, дом 39, расположенный в территориальной зоне Ж1- зона индивидуального жилищного строительства.

Установить условно разрешенный вид использования «Гостиничное обслуживание».

Схема размещения объектов на градостроительном зонировании территории, по которому планируется предоставление разрешения на условно разрешенный вид использования.



**Выписка из Правил землепользования и застройки
Новолитовского сельского поселения
Партизанского муниципального района**

Ж1. Зона индивидуального жилищного строительства

Зона предназначена для застройки индивидуальными жилыми домами с приусадебными земельными участками, допускается размещение объектов социального и культурно-бытового обслуживания населения, преимущественно местного значения, иных объектов согласно градостроительным регламентам.

Основные виды разрешённого использования

Наименование вида разрешённого использования земельного участка	Описание вида разрешённого использования земельного участка	Код вида разрешённого использования земельного участка	Зона
1	2	3	4
Для индивидуального жилищного строительства	Размещение индивидуального жилого дома (дом, пригодный для постоянного проживания, высотой не выше трех надземных этажей); выращивание плодовых, ягодных, овощных, бахчевых или иных декоративных или сельскохозяйственных культур; размещение индивидуальных гаражей и подсобных сооружений	2.1	Ж1
Для ведения личного подсобного	Размещение жилого дома, не предназначенного для раздела на квартиры (дома, пригодные для постоянного проживания и высотой не выше трех	2.2	Ж1

Наименование вида разрешённого использования земельного участка	Описание вида разрешённого использования земельного участка	Код вида разрешённого использования земельного участка	Зона
1	2	3	4
хозяйства	надземных этажей); производство сельскохозяйственной продукции; размещение гаража и иных вспомогательных сооружений; содержание сельскохозяйственных животных		
Блокированная жилая застройка	Размещение жилого дома, не предназначенного для раздела на квартиры, имеющего одну или несколько общих стен с соседними жилыми домами (количеством этажей не более чем три, при общем количестве совмещенных домов не более десяти и каждый из которых предназначен для проживания одной семьи, имеет общую стену (общие стены) без проемов с соседним блоком или соседними блоками, расположен на отдельном земельном участке и имеет выход на территорию общего пользования (жилые дома блокированной застройки); разведение декоративных и плодовых деревьев, овощных и ягодных культур; размещение индивидуальных гаражей и иных вспомогательных сооружений; обустройство спортивных и детских площадок, площадок отдыха	2.3	Ж1
Объекты гаражного назначения	Размещение отдельно стоящих и пристроенных гаражей, в том числе подземных, предназначенных для хранения личного автотранспорта граждан, с возможностью размещения автомобильных моек	2.7.1	Ж1
Коммунальное обслуживание	Размещение объектов капитального строительства в целях обеспечения физических и юридических лиц коммунальными услугами, в частности: поставки воды, тепла, электричества, газа, предоставления услуг связи, отвода канализационных стоков, очистки и уборки объектов недвижимости (котельных, водозаборов, очистных сооружений, насосных станций, водопроводов, линий электропередач, трансформаторных подстанций, газопроводов, линий связи, телефонных станций, канализаций, стоянок, гаражей и мастерских для обслуживания уборочной и аварийной техники, а также зданий или помещений, предназначенных для приема физических и юридических лиц в связи с предоставлением им коммунальных услуг)	3.1	Ж1
Социальное обслуживание	Размещение объектов капитального строительства, предназначенных для оказания гражданам социальной помощи (службы занятости населения, дома престарелых, дома ребёнка, детские дома, пункты питания малоимущих граждан, пункты	3.2	Ж1

Наименование вида разрешённого использования земельного участка	Описание вида разрешённого использования земельного участка	Код вида разрешённого использования земельного участка	Зона
1	2	3	4
	ночлега для бездомных граждан, службы психологической и бесплатной юридической помощи, социальные, пенсионные и иные службы, в которых осуществляется приём граждан по вопросам оказания социальной помощи и назначения социальных или пенсионных выплат); размещение объектов капитального строительства для размещения отделений почты и телеграфа; размещение объектов капитального строительства для размещения общественных некоммерческих организаций: благотворительных организаций, клубов по интересам		
Бытовое обслуживание	Размещение объектов капитального строительства, предназначенных для оказания населению или организациям бытовых услуг (мастерские мелкого ремонта, ателье, бани, парикмахерские, прачечные, химчистки, похоронные бюро)	3.3	Ж1
Амбулаторно-поликлиническое обслуживание	Размещение объектов капитального строительства, предназначенных для оказания гражданам амбулаторно-поликлинической медицинской помощи (поликлиники, фельдшерские пункты, пункты здравоохранения, центры матери и ребенка, диагностические центры, молочные кухни, станции донорства крови, клинические лаборатории)	3.4.1	Ж1
Дошкольное, начальное и среднее общее образование	Размещение объектов капитального строительства, предназначенных для просвещения, дошкольного, начального и среднего общего образования (детские ясли, детские сады, школы, лицеи, гимназии, художественные, музыкальные школы, образовательные кружки и иные организации, осуществляющие деятельность по воспитанию, образованию и просвещению)	3.5.1	Ж1
Религиозное использование	Размещение объектов капитального строительства, предназначенных для отправления религиозных обрядов (церкви, соборы, храмы, часовни, монастыри, мечети, моленные дома); размещение объектов капитального строительства, предназначенных для постоянного местонахождения духовных лиц, паломников и послушников в связи с осуществлением ими религиозной службы, а также для осуществления благотворительной и религиозной образовательной деятельности (монастыри, скиты, воскресные школы, семинарии, духовные училища)	3.7	Ж1

Наименование вида разрешённого использования земельного участка	Описание вида разрешённого использования земельного участка	Код вида разрешённого использования земельного участка	Зона
1	2	3	4
Амбулаторное ветеринарное обслуживание	Размещение объектов капитального строительства, предназначенных для оказания ветеринарных услуг без содержания животных	3.10.1	Ж1
Рынки	Размещение объектов капитального строительства, сооружений, предназначенных для организации постоянной или временной торговли (ярмарка, рынок, базар), с учетом того, что каждое из торговых мест не располагает торговой площадью более 200 кв. м; размещение гаражей и (или) стоянок для автомобилей сотрудников и посетителей рынка	4.3	Ж1
Магазины	Размещение объектов капитального строительства, предназначенных для продажи товаров, торговая площадь которых составляет до 5000 кв. м	4.4	Ж1
Общественное питание	Размещение объектов капитального строительства в целях устройства мест общественного питания (рестораны, кафе, столовые, закусочные, бары)	4.6	Ж1
Спорт	Размещение объектов капитального строительства в качестве спортивных клубов, спортивных залов, бассейнов, устройство площадок для занятия спортом и физкультурой (беговые дорожки, спортивные сооружения, теннисные корты, поля для спортивной игры, автодрома, мотодрома, трамплины, трассы и спортивные стрельбища), в том числе водным (причалы и сооружения, необходимые для водных видов спорта и хранения соответствующего инвентаря); размещение спортивных баз и лагерей	5.1	Ж1
Обеспечение внутреннего правопорядка	Размещение объектов капитального строительства, необходимых для подготовки и поддержания в готовности органов внутренних дел и спасательных служб, в которых существует военизированная служба; размещение объектов гражданской обороны, за исключением объектов гражданской обороны, являющихся частями производственных зданий	8.3	Ж1
Общее пользование водными объектами	Использование земельных участков, примыкающих к водным объектам способами, необходимыми для осуществления общего водопользования (водопользования, осуществляемого гражданами для личных нужд, а также забор (изъятие) водных ресурсов для целей питьевого и хозяйственно-бытового водоснабжения, купание, использование маломерных судов, водных мотоциклов и других технических средств, предназначенных для отдыха на водных объектах, водопой, если	11.1	Ж1

Наименование вида разрешённого использования земельного участка	Описание вида разрешённого использования земельного участка	Код вида разрешённого использования земельного участка	Зона
1	2	3	4
	соответствующие запреты не установлены законодательством)		
Специальное пользование водными объектами	Использование земельных участков, примыкающих к водным объектам способами, необходимыми для специального водопользования (забор водных ресурсов из поверхностных водных объектов, сброс сточных вод и (или) дренажных вод, проведение дноуглубительных, взрывных, буровых и других работ, связанных с изменением дна и берегов водных объектов)	11.2	Ж1
Гидротехнические сооружения	Размещение гидротехнических сооружений, необходимых для эксплуатации водохранилищ (плотин, водосбросов, водозаборных, водовыпускных и других гидротехнических сооружений, судопропускных сооружений, рыбозащитных и рыбопропускных сооружений, берегозащитных сооружений)	11.3	Ж1
Территории общего пользования	Размещение объектов улично-дорожной сети, автомобильных дорог и пешеходных тротуаров в границах населённых пунктов, пешеходных переходов, набережных, береговых полос водных объектов общего пользования, скверов, бульваров, площадей, проездов, малых архитектурных форм благоустройства	12.0	Ж1
Ведение огородничества	Осуществление деятельности, связанной с выращиванием ягодных, овощных, бахчевых или иных сельскохозяйственных культур и картофеля; размещение некапитального жилого строения и хозяйственных строений и сооружений, предназначенных для хранения сельскохозяйственных орудий труда и выращенной сельскохозяйственной продукции	13.1	Ж1
Ведение садоводства	Осуществление деятельности, связанной с выращиванием плодовых, ягодных, овощных, бахчевых или иных сельскохозяйственных культур и картофеля; размещение садового дома, предназначенного для отдыха и не подлежащего разделу на квартиры; размещение хозяйственных строений и сооружений	13.2	Ж1

Условно разрешённые виды использования

Наименование вида разрешённого использования земельного участка	Описание вида разрешённого использования земельного участка	Код вида разрешённого использования земельного участка	Зона
1	2	3	4
Малоэтажная многоквартирная жилая застройка	Размещение малоэтажного многоквартирного жилого дома (дом, пригодный для постоянного проживания, высотой до 4 этажей, включая мансардный); разведение декоративных и плодовых деревьев, овощных и ягодных культур; размещение индивидуальных гаражей и иных вспомогательных сооружений; обустройство спортивных и детских площадок, площадок отдыха; размещение объектов обслуживания жилой застройки во встроенных, пристроенных и встроенно-пристроенных помещениях малоэтажного многоквартирного дома, если общая площадь таких помещений в малоэтажном многоквартирном доме не составляет более 15% общей площади помещений дома	2.1.1	Ж1
Культурное развитие	Размещение объектов капитального строительства, предназначенных для размещения в них музеев, выставочных залов, художественных галерей, домов культуры, библиотек, кинотеатров и кинозалов, театров, филармоний, планетариев; устройство площадок для празднеств и гуляний; размещение зданий и сооружений для размещения цирков, зверинцев, зоопарков, океанариумов	3.6	Ж1
Общественное управление	Размещение объектов капитального строительства, предназначенных для размещения органов государственной власти, органов местного самоуправления, судов, а также организаций, непосредственно обеспечивающих их деятельность; размещение объектов капитального строительства, предназначенных для размещения органов управления политических партий, профессиональных и отраслевых союзов, творческих союзов и иных общественных объединений граждан по отраслевому или политическому признаку; размещение объектов капитального строительства для дипломатических представительства иностранных государств и консульских учреждений в Российской Федерации	3.8	Ж1
Гостиничное обслуживание	Размещение гостиниц, а также иных зданий, используемых с целью извлечения предпринимательской выгоды из предоставления жилого помещения для временного проживания в них	4.7	Ж1

Наименование вида разрешённого использования земельного участка	Описание вида разрешённого использования земельного участка	Код вида разрешённого использования земельного участка	Зона
1	2	3	4
Ведение дачного хозяйства	Размещение жилого дачного дома (не предназначенного для раздела на квартиры, пригодного для отдыха и проживания, высотой не выше трех надземных этажей); осуществление деятельности, связанной с выращиванием плодовых, ягодных, овощных, бахчевых или иных сельскохозяйственных культур и картофеля; размещение хозяйственных строений и сооружений	13.3	Ж1

Вспомогательные виды разрешённого использования

- Строения и здания для индивидуальной трудовой деятельности (столярные мастерские и т.п.) без нарушения принципов добрососедства в соответствии с санитарными и противопожарными нормами.
- Хозяйственная постройка (летние гостевые домики, баня надворный туалет, оранжерея, сооружение для содержания мелких домашних животных и птицы, теплица).
- Гаражи или крытая стоянка/стоянка открытого типа в пределах личного земельного участка без нарушения принципов добрососедства.
- Хозяйственные постройки (хранение дров, инструмента).
- Сады, огороды.
- Водоемы, водозаборы.
- Ограждение земельного участка (забор).
- Элемент благоустройства и ландшафтного дизайна, в том числе беседка, малая архитектурная форма, объект декоративно-монументального искусства, скульптурная композиция, спортивная площадка, хозяйственная площадка и площадка отдыха (при условии соблюдения нормативных требований и исключения установки элемента в местах допустимого размещения объектов капитального строительства и прохождения инженерных сетей).
- Объекты наружного противопожарного водоснабжения (пожарные резервуары, водоемы).
- Площадки для сбора мусора.
- Стоянки легковых автомобилей.
- Скважины для забора воды, индивидуальные колодцы (при условии организации зоны санитарной охраны не менее 30-50 м выше по потоку грунтовых вод).

– Объекты коммунального хозяйства (инженерно-технического обеспечения) и транспорта, необходимые для обеспечения объектов разрешенных видов использования, при отсутствии норм законодательства, запрещающих их размещение, в том числе:

а) распределительные пункты и подстанции, трансформаторные подстанции, блочно-модульные котельные, насосные станции перекачки, центральные и индивидуальные тепловые пункты;

б) наземные сооружения линий электропередач и тепловых сетей (переходных пунктов и опор воздушных ЛЭП, кабельных киосков, павильонов камер и т.д.);

в) повысительные водопроводные насосные станции, водонапорные башни, водомерные узлы, водозаборные скважины;

г) очистные сооружения поверхностного стока и локальные очистные сооружения;

д) канализационные насосные станции;

е) наземные сооружения канализационных сетей (павильонов шахт, скважин и т.д.);

ж) газораспределительные пункты;

и) сады и огороды.