



**АДМИНИСТРАЦИЯ  
ПАРТИЗАНСКОГО МУНИЦИПАЛЬНОГО ОКРУГА  
ПРИМОРСКОГО КРАЯ**

**ПОСТАНОВЛЕНИЕ**

17.02.2025

село Владимиро-Александровское

№ 173

**О подготовке документации по планировке территорий, в составе проектов планировки и проектов межевания, предусматривающих размещение объектов социальной инфраструктуры - детских оздоровительных лагерей на территории Партизанского муниципального округа Приморского края**

В соответствии со статьями 5.1, 45-46 Градостроительного кодекса Российской Федерации, пунктом 26 части 1 статьи 16 Федерального закона от 06.10.2003 № 131-ФЗ «Об общих принципах организации местного самоуправления в Российской Федерации», руководствуясь статьями 81, 83 Устава Партизанского муниципального округа Приморского края, администрация Партизанского муниципального округа

**ПОСТАНОВЛЯЕТ:**

1. Осуществить подготовку документации по планировке территорий в составе проектов планировки территорий и проектов межевания территорий:

1.1. В целях размещения объектов социальной инфраструктуры - детских оздоровительных лагерей на земельных участках с кадастровыми номерами 25:13:020404:5331, 25:13:020404:5530 на территории Партизанского муниципального округа Приморского края согласно схеме (приложение № 1).

1.2. В целях размещения объекта социальной инфраструктуры - детского оздоровительного лагеря на земельном участке с кадастровым номером 25:13:020404:3128 на территории Партизанского муниципального округа Приморского края согласно схеме (приложение № 2).

2. Утвердить задания на подготовку проектов по планировке территории в составе проектов планировки территории и проектов межевания территории и задания на выполнение инженерно-геологических изысканий, необходимых для подготовки документации по планировке территории:

2.1. В целях размещения объектов социальной инфраструктуры - детских оздоровительных лагерей на земельных участках с кадастровыми номерами 25:13:020404:5331, 25:13:020404:5530 на территории Партизанского муниципального округа Приморского края (приложения №№ 3-4).

2.2. В целях размещения объекта социальной инфраструктуры - детского оздоровительного лагеря на земельном участке с кадастровым номером 25:13:020404:3128 на территории Партизанского муниципального округа Приморского края (приложения №№ 5-6).

3. Управлению архитектуры, строительства и проектных работ администрации Партизанского муниципального округа (Ерошкина) организовать учет предложений от граждан и юридических лиц о порядке, сроках подготовки документации по планировке территории в составе проектов планировки территории и проектов межевания территории:


3.1. В целях размещения объектов социальной инфраструктуры - детских оздоровительных лагерей на земельных участках с кадастровыми номерами 25:13:020404:5331, 25:13:020404:5530 на территории Партизанского муниципального округа Приморского края;

3.2. В целях размещения объекта социальной инфраструктуры - детского оздоровительного лагеря на земельном участке с кадастровым номером 25:13:020404:3128 на территории Партизанского муниципального округа Приморского края.

4. Предложения о порядке, сроках подготовки и содержании документации по планировке территорий в составе проектов планировки и проектов межевания территории Партизанского муниципального округа Приморского края могут быть направлены в адрес управления архитектуры, строительства и проектных работ администрации Партизанского муниципального округа в письменной форме почтовым отправлением по адресу: с.Владими́ро-Алекса́ндровское, ул.Комсомо́льская, д.45А, 692962, а также в форме электронного документа путем заполнения электронной формы обращения на официальном сайте администрации Партизанского муниципального округа <http://rayon.partizansky.ru/>.

5. Отделу делопроизводства администрации Партизанского муниципального округа (Чипак) опубликовать настоящее постановление в газете «Золотая Долина» и разместить на официальном сайте администрации Партизанского муниципального округа в информационно-телекоммуникационной сети «Интернет».

Глава Партизанского  
муниципального округа



А.А.Степанов

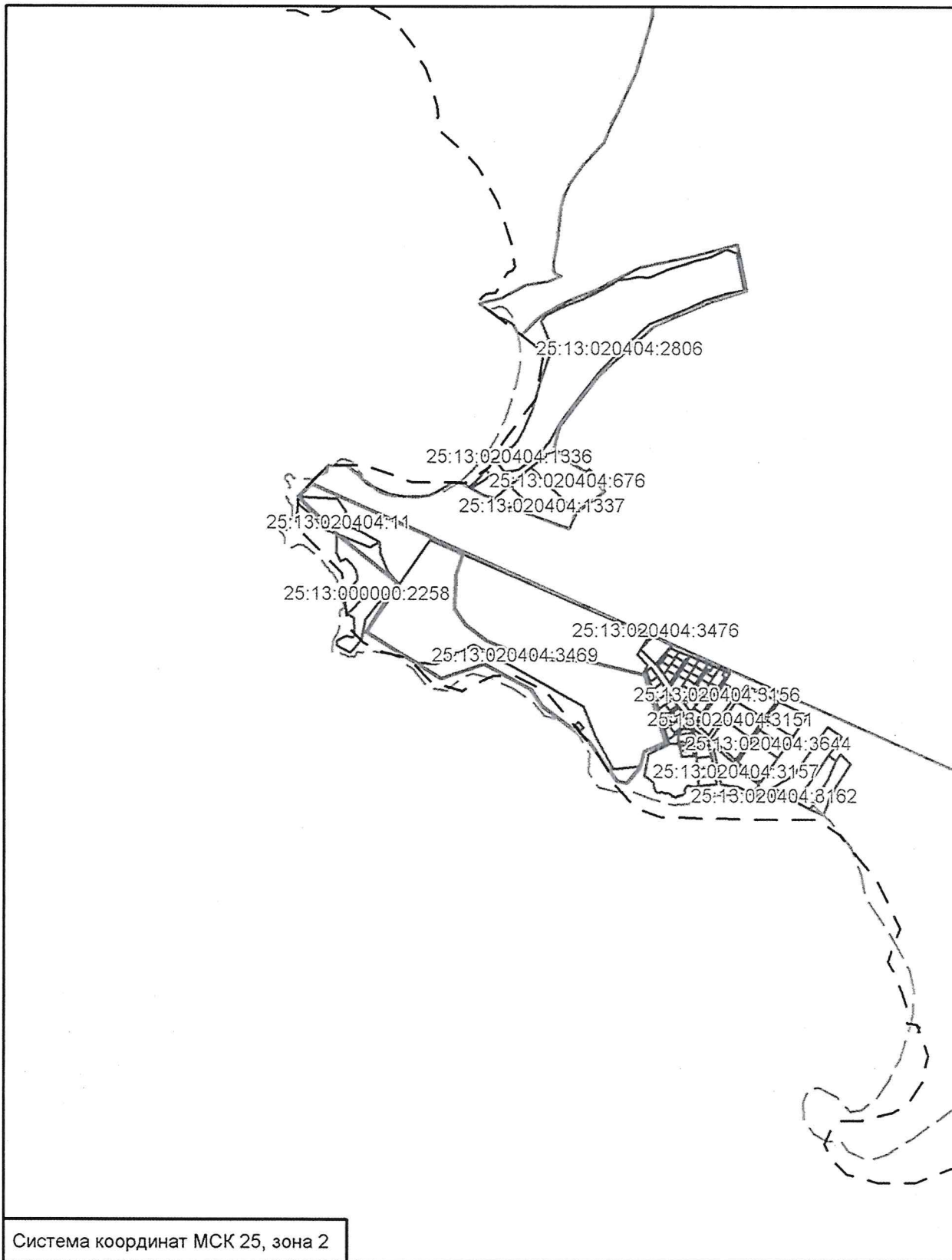
Приложение № 1

к постановлению администрации  
Партизанского муниципального округа  
от 17.02.2025 № 173


**СХЕМА**

границ территории, в отношении которой планируется подготовка проекта  
планировки территории


Условный номер земельного участка "25:13:020404:ЗУ1"		
Местоположение земельного участка: установлено относительно ориентира, расположенного за пределами участка. Ориентир - мыс Серый. Участок находится примерно в 1817 метрах по направлению на юго-восток от ориентира. Почтовый адрес ориентира: Российская Федерация, Приморский край, Партизанский муниципальный округ		
Площадь земельного участка 169840 м2		
Обозначение характерных точек границ	Координаты, м	
	X	Y
1	2	3
1	325481.70	2240270.04
2	325345.81	2240577.30
3	325298.91	2240664.63
4	325246.49	2240648.13
5	325158.29	2240643.46
6	325116.77	2240672.55
7	325075.88	2240725.82
8	325043.57	2240802.79
9	325027.01	2240900.03
10	325023.56	2240989.49
11	324986.22	2241138.03
12	324811.70	2241190.60
13	324787.15	2241136.44
14	324745.54	2241124.57
15	324705.67	2241092.14
16	324710.77	2241066.68
17	324816.74	2240990.58
18	324905.00	2240872.69
19	324948.15	2240843.39
20	325014.40	2240722.57
21	324977.31	2240608.19
22	325097.04	2240413.98
23	325225.88	2240494.46
24	325352.01	2240335.06
25	325449.10	2240235.19
1	325481.70	2240270.04



Условные обозначения:



- граница земельного участка площадью 169840 кв.м



- граница и кадастровый номер земельного участка, стоящего на ГКУ



- граница территориальной зоны



- граница кадастрового квартала

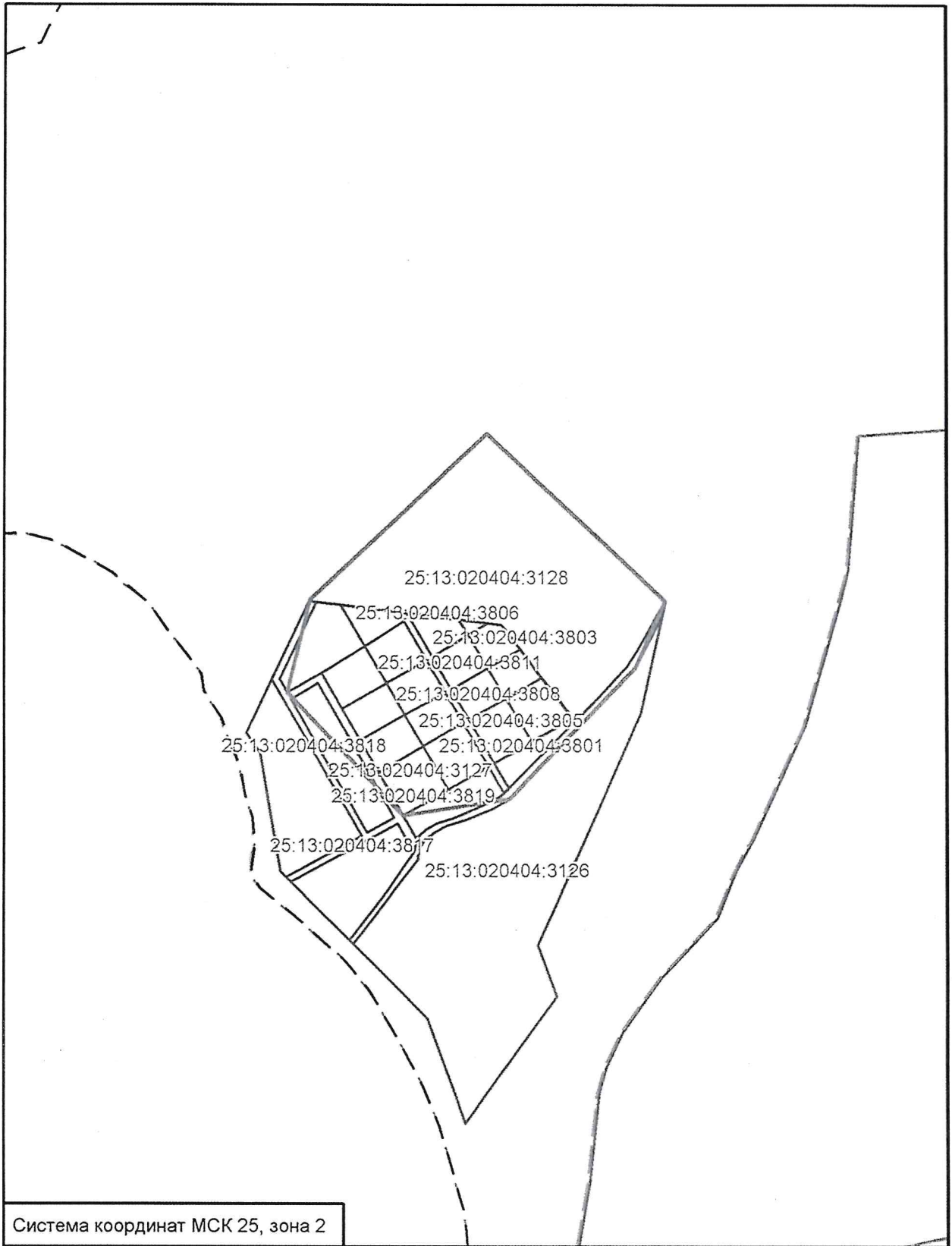
## Приложение № 2

к постановлению администрации  
Партизанского муниципального округа  
от 17.02.2025 № 173

### СХЕМА

границ территории, в отношении которой планируется подготовка проекта  
планировки территории


Условный номер земельного участка "25:13:020404:3У1"		
Местоположение земельного участка: установлено относительно ориентира, расположенного за пределами участка. Ориентир - вершина горы Сестра. Участок находится примерно в 900 метрах по направлению на юг от ориентира. Почтовый адрес ориентира: Российская Федерация, Приморский край, Партизанский муниципальный округ		
Площадь земельного участка 76028 м2		
Обозначение характерных точек границ	Координаты, м	
	X	Y
1	2	3
1	326667.55	2240650.25
2	326823.12	2240817.29
3	326665.95	2240984.47
4	326603.49	2240956.80
5	326480.94	2240839.10
6	326465.36	2240738.11
7	326580.36	2240628.89
1	326667.55	2240650.25




Система координат МСК 25, зона 2

Масштаб 1:5000

Условные обозначения:



- граница земельного участка площадью 76028 кв.м



- граница и кадастровый номер земельного участка, стоящего на ГКУ



- граница территориальной зоны



- граница кадастрового квартала

Приложение № 3

к постановлению администрации  
Партизанского муниципального округа  
от 17.02.2025 № 173

**ЗАДАНИЕ**

на подготовку проекта планировки территории  
и проекта межевания территории

№	Перечень данных и требований	Содержание данных и требований
1	Заказчик	Администрация Партизанского муниципального округа Приморского края Адрес (место нахождения)/Почтовый адрес: 692962, Приморский край, Партизанский муниципальный округ, с.Владими́ро-Алекса́ндровское, ул.Комсомо́льская, 45а. ИНН 2508147663, КПП 250801001 ОГРН 1232500027737
2	Основание для проектирования	Исполнение пункта 2 перечня поручений Губернатора Приморского края по итогам совещания с главами муниципальных образований Приморского края от 15.06.2022 № 32-15П по вовлечению территорий мест массового отдыха (пляжных территорий) в оборот, в том числе для размещения детских оздоровительных лагерей
3	Цели проектирования	Осуществить подготовку проекта планировки территории с целью: - выделения элементов планировочной инфраструктуры, установления границ территории общего пользования, границ зон планируемого размещения объектов капитального строительства; - осуществления подготовки проекта межевания территории для установления границ образуемых земельных участков для строительства детского оздоровительного лагеря
4	Местоположение проектируемого объекта	Местоположение земельного участка: установлено относительно ориентира, расположенного за пределами участка. Ориентир - мыс Серый. Участок находится примерно в 1817 метрах по направлению на юго-восток от ориентира. Почтовый адрес ориентира: Российская Федерация, Приморский край, Партизанский муниципальный округ
5	Вид строительства, стадия проектирования	Не предусмотрено
6	Объекты строительства и их характеристика	Не предусмотрено



7	Подробное описание объекта закупки (характеристики)	Документация по планировке территории должна соответствовать законодательству Российской Федерации и быть выполнена в соответствии со статьями 41.1, 42, 43, части 10 статьи 45, Главы 5 Градостроительного кодекса РФ от 29.12.2004 №190-ФЗ в действующей редакции, требованиям по обеспечению эффективности организации дорожного движения, указанным в части 1 статьи 11 Федерального закона от 29.12.2017 № 443-ФЗ «Об организации дорожного движения в Российской Федерации и о внесении изменений в отдельные законодательные акты Российской Федерации», требованиям технических регламентов, Техническим требованиям к отраслевым пространственным данным Приморского края, утвержденным приказом министерства архитектуры и градостроительной политики Приморского края от 02.02.2024 № 14-пр (далее - Технические требования)
8	Требования о передаче проектной документации заказчику	Для утверждения документации по планировке территории Подрядчиком предоставляется Заказчику проектные материалы (с сопроводительным письмом), выполненные в электронном растровом и векторном виде, в соответствии с техническими требованиями к отраслевым пространственным данным Приморского края. Заключение КГБУ «Центр развития территорий» о соответствии градостроительной документации Техническим требованиям к отраслевым пространственным данным Приморского края. Ссылка на веб-сервис форматно-логического контроля градостроительной документации размещена на официальном сайте Правительства Приморского края и органов исполнительной власти Приморского края. Проект планировки и межевания территории оформляется в 2 экземплярах, в том числе: - в альбомах в 2 экземплярах (сброшурованы, полноцветная печать, заверены надлежащим образом); - в электронном виде на CD или USB носителе в 1 экземпляре.
9	Перечень исходных данных	Схема расположения земельного участка или земельных участков на кадастровом плане территории
10	Предполагаемые сроки проведения закупки	До 20 декабря 2025 года
11	Порядок оплаты	Безналичный расчет в течение 7 рабочих дней со дня предъявления платежных документов (акт приёмки оказанных услуг, счет-фактура)
12	Размер обеспечения заявки	не разработаны
13	Размер обеспечения исполнения контракта	не разработаны
14	Порядок приемки результатов выполненных работ	По окончании выполнения работ Подрядчик предоставляет акт приемки выполненных работ, счет и/или счет-фактуру, проектную документацию на бумажном носителе, в электронном виде на CD/DVD диске по адресу: Партизанский муниципальный округ, с.Владими́ро-Александровское, ул.Комсомольская, 45А, управление по распоряжению муниципальной собственностью

15	Требования к гарантийному сроку товара, работы, услуги и (или) объему предоставления гарантий их качества	Работы должны быть выполнены в соответствии с описанием объекта закупки, требованиями нормативно-технических документов и гос. стандартов РФ. При обнаружении недостатков в течение гарантийного срока (1 год с даты подписания сторонами акта приемки оказанных услуг), исполнитель осуществляет их устранение за свой счет.
----	---	--

---

Приложение № 4

к постановлению администрации  
Партизанского муниципального округа  
от 17.02.2025 № 173

**Техническое задание**  
на инженерно-геологические изыскания

№ п/п	Перечень данных и требований	Содержание данных и требований
1	Заказчик	Администрация Партизанского муниципального округа Приморского края Адрес (место нахождения)/Почтовый адрес: 692962, Приморский край, Партизанский муниципальный округ, с.Владими́ро-Алекса́ндровское, ул.Комсомо́льская, 45а. ИНН 2508147663, КПП 250801001 ОГРН 1232500027737
2	Основание для выполнения работ	Исполнение пункта 2 перечня поручений Губернатора Приморского края по итогам совещания с главами муниципальных образований Приморского края от 15.06.2022 № 32-15П по вовлечению территорий мест массового отдыха (пляжных территорий) в оборот, в том числе для размещения детских оздоровительных лагерей.
3	Исполнитель	Инженерные изыскания и (или) отдельные их виды выполняются лицами, указанными в части 2 статьи 47 Градостроительного кодекса Российской Федерации
4	Основная нормативная правовая и методическая база	<ol style="list-style-type: none"> <li>1. Градостроительный кодекс Российской Федерации</li> <li>2. Земельный кодекс Российской Федерации.</li> <li>3. Постановление Правительства Российской Федерации от 31.03.20217 № 402 «Об утверждении Правил выполнения инженерных изысканий, необходимых для подготовки документации по планировке территории, перечня видов инженерных изысканий, необходимых для подготовки документации по планировке территории, и о внесении изменений в постановление Правительства Российской Федерации от 19.01.2006 г. № 20».</li> <li>4. Приказ Министерства строительства и жилищно-коммунального хозяйства Российской Федерации от 25.04.2017 № 739/пр «Об утверждении требований к цифровым топографическим картам и цифровым топографическим планам, используемым при подготовке территории».</li> <li>5. СП 317.1325800.20017 «Свод правил. Инженерно-геодезические изыскания для строительства. Общие правила производства работ».</li> <li>6. СП 11-104-97 «Свод правил по инженерным изысканиям для строительства. Инженерно-геодезические изыскания для строительства».</li> <li>7. СП 438.1325800.2019 «Инженерные изыскания при планировке территорий. Общие требования».</li> <li>8. СП 47.13330.2016 «Свод правил. Инженерные изыскания для строительства. Основные положения. Актуализированная редакция СНиП 11-02-96».</li> <li>9. Действующие технические регламенты, санитарные правила и нормы, строительные нормы и правила, иные нормативные документы.</li> </ol>

5	Вид изысканий	Инженерно-геологические изыскания.
6	Объект инженерных изысканий	Местоположение земельного участка: установлено относительно ориентира, расположенного за пределами участка. Ориентир - мыс Серый. Участок находится примерно в 1817 метрах по направлению на юго-восток от ориентира. Почтовый адрес ориентира: Российская Федерация, Приморский край, Партизанский муниципальный округ. Условный номер земельного участка "25:13:020404:ЗУ1" Площадь - 169840 кв. метров
7	Описание планируемых к размещению объектов капитального строительства	Строительство детского оздоровительного лагеря
8	Исходные данные	Сбор исходных данных, необходимых для выполнения инженерных изысканий в целях подготовки ДПТ осуществляет исполнитель.
9	Указания о выделении этапов (очередей) строительства и их состав	Отсутствуют.
10	Сведения об инженерных изысканиях	<p>10.1 Необходимо выполнение инженерных изысканий, в том числе:</p> <ul style="list-style-type: none"> <li>- Инженерно-геологические изыскания;</li> </ul> <p>10.2 Инженерные изыскания выполнить в соответствии с требованиями:</p> <p>СП 47.13330.2016 Инженерные изыскания для строительства. Основные положения. Актуализированная редакция СНиП 11-02-96;</p> <p>СП 11-105-97 Инженерно-геологические изыскания для строительства;</p> <p>СНиП 116.13330.2012 Инженерная защита территорий зданий и сооружений от опасных геологических процессов. Основные положения;</p> <p>СП 22.13330.2016. «Основания зданий и сооружений».</p> <p>СП 28.13330.2017. «Защита строительных конструкций от коррозии».</p> <p>СП 116.13330.2012. «Инженерная защита территорий, зданий и сооружений от опасных геологических процессов».</p> <p>ГЭСН 81-02-01-2020 Сборник 1. Земляные работы.</p> <p>ГОСТ 25100-2020. «Грунты. Классификация».</p> <p>ГОСТ 31861-2012. Вода. Общие требования к отбору проб.</p> <p>ГОСТ 20522-2012. Грунты. Методы статистической обработки результатов испытаний.</p> <p>ГОСТ 9.602-2016. Единая система защиты от коррозии и старения.</p> <p>Перечень инженерных изысканий должен соответствовать: Постановлению Правительства РФ от 19.01.2006 № 20 «Об инженерных изысканиях для подготовки проектной документации, строительства, реконструкции объектов капитального строительства» с изменениями на 12.05.2017;</p> <p>10.3 Перед началом выполнения изыскательских работ разработать Программу изысканий в соответствии с СП 47.13330.2016 «Инженерные изыскания для строительства».</p>

		<p>Основные положения. Актуализированная редакция СНиП 11-02-96» и согласовать с заказчиком».</p> <p>10.4 Обеспечить постоянное присутствие компетентных специалистов от представителя заказчика при проведении инженерных изысканий и согласования с ними итоговых результатов изысканий</p> <p>10.5 Работы выполнить в объеме, достаточном для принятия проектных решений в рамках подготовки проектной документации. Результаты инженерных изысканий не предусматривают прохождение государственной и (или) негосударственной экспертизы</p>
11	Требования о передаче изыскательской документации заказчику.	<p>Изыскательская документация оформляется в 3 экземплярах, в том числе:</p> <ul style="list-style-type: none"> <li>- в книгах в 3 экземплярах (тома с отчетами о результатах инженерных изысканий, сброшюрованные и заверенные печатью);</li> <li>- в электронном виде в формате PDF на CD или USB носителе в 1 экземпляре;</li> <li>- в электронном виде на CD или USB носителе в 1 экземпляре, исходные файлы с возможностью редактирования документов (текст проектной документации в электронном виде в формате не ниже MS Office 2008, чертежи в формате не ниже AutoCAD 2010, выполненные в местной системе координат).</li> </ul>
12	Перечень исходных данных	Схема расположения земельного участка или земельных участков на кадастровом плане территории, топографический план земельного участка (масштаб 1:500)
13	Предполагаемые сроки проведения закупки	2025 год
14	Порядок оплаты	Безналичный расчет в течение 7 рабочих дней со дня предъявления платежных документов (акт приёмки оказанных услуг, счет-фактура).
15	Размер обеспечения заявки	0%
16	Размер обеспечения исполнения контракта	0%
17	Требования к гарантийному сроку товара, работы, услуги и (или) объему предоставления гарантий их качества	<p>Услуги должны быть оказаны в соответствии с описанием объекта закупки, требованиями нормативно-технических документов и гос. стандартов РФ.</p> <p>При обнаружении недостатков в течение гарантийного срока (1 год с даты подписания сторонами акта приемки оказанных услуг), Исполнитель осуществляет их устранение за свой счет.</p>

Приложение № 5

к постановлению администрации  
Партизанского муниципального округа  
от 17.02.2025 № 173

**ЗАДАНИЕ**

на подготовку проекта планировки территории  
в составе проекта планировки и межевания территории

№	Перечень данных и требований	Содержание данных и требований
1	Заказчик	Администрация Партизанского муниципального округа Приморского края Адрес (место нахождения)/Почтовый адрес: 692962, Приморский край, Партизанский муниципальный округ, с.Владими́ро-Алекса́ндровское, ул.Комсомо́льская, 45а. ИНН 2508147663, КПП 250801001 ОГРН 1232500027737
2	Основание для проектирования	Исполнение пункта 2 перечня поручений Губернатора Приморского края по итогам совещания с главами муниципальных образований Приморского края от 15.06.2022 № 32-15П по вовлечению территорий мест массового отдыха (пляжных территорий) в оборот, в том числе для размещения детских оздоровительных лагерей
3	Цели проектирования	Осуществить подготовку проекта планировки территории с целью: - выделения элементов планировочной инфраструктуры, установления границ территории общего пользования, границ зон планируемого размещения объектов капитального строительства; - осуществления подготовки проекта межевания территории с целью установления границ образуемых земельных участков для строительства детского оздоровительного лагеря
4	Местоположение проектируемого объекта	Местоположение земельного участка: установлено относительно ориентира, расположенного за пределами участка. Ориентир - вершина горы Сестра. Участок находится примерно в 900 метрах по направлению на юг от ориентира. Почтовый адрес ориентира: Российская Федерация, Приморский край, Партизанский муниципальный округ
5	Вид строительства. стадия проектирования	Не предусмотрено
6	Объекты строительства и их характеристика	Не предусмотрено
7	Подробное описание объекта закупки (характеристики)	Документация по планировке территории должна соответствовать законодательству Российской Федерации, и быть выполнена в соответствии со статьями 41.1, 42, 43, части 10 статьи 45, Главы 5 Градостроительного кодекса РФ от 29.12.2004 № 190-ФЗ в действующей редакции, требованиям по обеспечению эффективности организации дорожного движения, указанным в части 1 статьи 11

		Федерального закона от 29.12.2017 № 443-ФЗ «Об организации дорожного движения в Российской Федерации и о внесении изменений в отдельные законодательные акты Российской Федерации», требованиям технических регламентов, Техническим требованиям к отраслевым пространственным данным Приморского края, утвержденным приказом министерства архитектуры и градостроительной политики Приморского края от 02.02.2024 № 14-пр (далее - Технические требования)
8	Требования о передаче проектной документации заказчику.	Для утверждения документации по планировке территории Подрядчиком предоставляется Заказчику проектные материалы (с сопроводительным письмом), выполненные в электронном растровом и векторном виде, в соответствии с техническими требованиями к отраслевым пространственным данным Приморского края. Заключение КГБУ «Центр развития территорий» о соответствии градостроительной документации Техническим требованиям к отраслевым пространственным данным Приморского края. Ссылка на веб-сервис форматно-логического контроля градостроительной документации размещена на официальном сайте Правительства Приморского края и органов исполнительной власти Приморского края. Проект планировки и межевания территории оформляется в 2 экземплярах, в том числе: - в альбомах в 2 экземплярах (сброшурованы, полноцветная печать, заверены надлежащим образом); - в электронном виде на CD или USB носителе в 1 экземпляре
9	Перечень исходных данных	Схема расположения земельного участка или земельных участков на кадастровом плане территории
10	Предполагаемые сроки проведения закупки	До 20 декабря 2025 года
11	Порядок оплаты	Безналичный расчет в течение 7 рабочих дней со дня предъявления платежных документов (акт приёмки оказанных услуг, счет-фактура).
12	Размер обеспечения заявки	не разработаны
13	Размер обеспечения исполнения контракта	не разработаны
14	Порядок приемки результатов выполненных работ	По окончании выполнения работ Подрядчик предоставляет акт приемки выполненных работ, счет и/или счет-фактуру, проектную документацию на бумажном носителе, в электронном виде на CD/DVD диске по адресу: Партизанский муниципальный округ, с.Владими́ро-Александровское, ул.Комсомольская, 45А, управление по распоряжению муниципальной собственностью
15	Требования к гарантийному сроку товара, работы, услуги и (или) объему предоставления гарантий их качества	Работы должны быть выполнены в соответствии с описанием объекта закупки, требованиями нормативно-технических документов и гос. стандартов РФ. При обнаружении недостатков в течение гарантийного срока (1 год с даты подписания сторонами акта приемки оказанных услуг), исполнитель осуществляет их устранение за свой счет

## Приложение № 6

к постановлению администрации  
Партизанского муниципального округа  
от 17.02.2025 № 173

### Техническое задание на инженерно-геологические изыскания

№ п/п	Перечень данных и требований	Содержание данных и требований
1	Заказчик	Администрация Партизанского муниципального округа Приморского края Адрес (место нахождения)/Почтовый адрес: 692962, Приморский край, Партизанский муниципальный округ, с.Владими́ро-Александровское, ул.Комсомольская, 45а. ИНН 2508147663, КПП 250801001 ОГРН 1232500027737
2	Основание для выполнения работ	Исполнение пункта 2 перечня поручений Губернатора Приморского края по итогам совещания с главами муниципальных образований Приморского края от 15.06.2022 № 32-15П по вовлечению территорий мест массового отдыха (пляжных территорий) в оборот, в том числе для размещения детских оздоровительных лагерей.
3	Исполнитель	Инженерные изыскания и (или) отдельные их виды выполняются лицами, указанными в части 2 статьи 47 Градостроительного кодекса Российской Федерации
4	Основная нормативная правовая и методическая база	<ol style="list-style-type: none"> <li>1. Градостроительный кодекс Российской Федерации</li> <li>2. Земельный кодекс Российской Федерации.</li> <li>3. Постановление Правительства Российской Федерации от 31.03.20217 № 402 «Об утверждении Правил выполнения инженерных изысканий, необходимых для подготовки документации по планировке территории, перечня видов инженерных изысканий, необходимых для подготовки документации по планировке территории, и о внесении изменений в постановление Правительства Российской Федерации от 19.01.2006 г. № 20».</li> <li>4. Приказ Министерства строительства и жилищно-коммунального хозяйства Российской Федерации от 25.04.2017 №739/пр «Об утверждении требований к цифровым топографическим картам и цифровым топографическим планам, используемым при подготовке территории».</li> <li>5. СП 317.1325800.20017 «Свод правил. Инженерно-геодезические изыскания для строительства. Общие правила производства работ».</li> <li>6. СП 11-104-97 «Свод правил по инженерным изысканиям для строительства. Инженерно-геодезические изыскания для строительства».</li> <li>7. СП 438.1325800.2019 «Инженерные изыскания при планировке территорий. Общие требования».</li> <li>8. СП 47.13330.2016 «Свод правил. Инженерные изыскания для строительства. Основные положения. Актуализированная редакция СНиП 11-02-96».</li> <li>9. Действующие технические регламенты, санитарные правила и нормы, строительные нормы и правила, иные нормативные документы.</li> </ol>



5	Вид изысканий	Инженерно-геологические изыскания.
6	Объект инженерных изысканий	Местоположение земельного участка: установлено относительно ориентира, расположенного за пределами участка. Ориентир - вершина горы Сестра. Участок находится примерно в 900 метрах по направлению на юг от ориентира. Почтовый адрес ориентира: Российская Федерация, Приморский край, Партизанский муниципальный округ. Условный номер земельного участка "25:13:020404:ЗУ1" Площадь - 76028 кв. метров
7	Описание планируемых к размещению объектов капитального строительства	Строительство детского оздоровительного лагеря
8	Исходные данные	Сбор исходных данных, необходимых для выполнения инженерных изысканий в целях подготовки ДПТ осуществляет исполнитель.
9	Указания о выделении этапов (очередей) строительства и их состав	Отсутствуют.
10	Сведения об инженерных изысканиях	10.1 Необходимо выполнение инженерных изысканий, в том числе: - Инженерно-геологические изыскания; 10.2 Инженерные изыскания выполнить в соответствии с требованиями: СП 47.13330.2016 Инженерные изыскания для строительства. Основные положения. Актуализированная редакция СНиП 11-02-96; СП 11-105-97 Инженерно-геологические изыскания для строительства; СНиП 116.13330.2012 Инженерная защита территорий зданий и сооружений от опасных геологических процессов. Основные положения; СП 22.13330.2016. «Основания зданий и сооружений». СП 28.13330.2017. «Защита строительных конструкций от коррозии». СП 116.13330.2012. «Инженерная защита территорий, зданий и сооружений от опасных геологических процессов». ГЭСН 81-02-01-2020 Сборник 1. Земляные работы. ГОСТ 25100-2020. «Грунты. Классификация». ГОСТ 31861-2012. Вода. Общие требования к отбору проб. ГОСТ 20522-2012. Грунты. Методы статистической обработки результатов испытаний. ГОСТ 9.602-2016.Единая система защиты от коррозии и старения. Перечень инженерных изысканий должен соответствовать: Постановлению Правительства РФ от 19.01.2006 № 20 «Об инженерных изысканиях для подготовки проектной документации, строительства, реконструкции объектов капитального строительства» с изменениями на 12.05.2017;

		<p>10.3 Перед началом выполнения изыскательских работ разработать Программу изысканий в соответствии с СП 47.13330.2016 «Инженерные изыскания для строительства. Основные положения. Актуализированная редакция СНиП 11-02-96» и согласовать с заказчиком».</p> <p>10.4 Обеспечить постоянное присутствие компетентных специалистов от представителя заказчика при проведении инженерных изысканий и согласования с ними итоговых результатов изысканий</p> <p>10.5 Работы выполнить в объеме, достаточном для принятия проектных решений в рамках подготовки проектной документации. Результаты инженерных изысканий не предусматривают прохождение государственной и (или) негосударственной экспертизы</p>
11	Требования о передаче изыскательской документации заказчику.	<p>Изыскательская документация оформляется в 3 экземплярах, в том числе:</p> <ul style="list-style-type: none"> <li>- в книгах в 3 экземплярах (тома с отчетами о результатах инженерных изысканий, сброшюрованные и заверенные печатью);</li> <li>- в электронном виде в формате PDF на CD или USB носителе в 1 экземпляре;</li> <li>- в электронном виде на CD или USB носителе в 1 экземпляре, исходные файлы с возможностью редактирования документов (текст проектной документации в электронном виде в формате не ниже MS Office 2008, чертежи в формате не ниже AutoCAD 2010, выполненные в местной системе координат).</li> </ul>
12	Перечень исходных данных	Схема расположения земельного участка или земельных участков на кадастровом плане территории, топографический план земельного участка (масштаб 1:500)
13	Предполагаемые сроки проведения закупки	2025 год
14	Порядок оплаты	Безналичный расчет в течение 7 рабочих дней со дня предъявления платежных документов (акт приёмки оказанных услуг, счет-фактура)
15	Размер обеспечения заявки	0%
16	Размер обеспечения исполнения контракта	0%
17	Требования к гарантийному сроку товара, работы, услуги и (или) объему предоставления гарантий их качества	<p>Услуги должны быть оказаны в соответствии с описанием объекта закупки, требованиями нормативно-технических документов и гос. стандартов РФ.</p> <p>При обнаружении недостатков в течение гарантийного срока (1 год с даты подписания сторонами акта приемки оказанных услуг), Исполнитель осуществляет их устранение за свой счет.</p>