

Уважаемые жители района!

Администрация Партизанского района публикует проект постановления администрации Партизанского муниципального района «О предоставлении разрешений на отклонение от предельных параметров разрешенного строительства в границах земельных участков», подлежащий рассмотрению на публичных слушаниях 21 февраля 2020 года, назначенных постановлением администрации Партизанского муниципального района от 20.01.2020 № 51 "О назначении публичных слушаний по учету мнений и предложений по проекту постановления администрации Партизанского муниципального района "О предоставлении разрешений на отклонение от предельных параметров разрешенного строительства в границах земельных участков" и информационный материал к нему.

Свои предложения и замечания по данному проекту Вы можете направлять по адресу: ул. Комсомольская, 45А, каб.9 с. Владимиро – Александровское, Партизанский район, 692962, оформленными в соответствии с требованиями пункта 8 постановления от 20.01.2020 № 51 "О назначении публичных слушаний по учету мнений и предложений по проекту постановления администрации Партизанского муниципального района " О предоставлении разрешений на отклонение от предельных параметров разрешенного строительства в границах земельных участков" до 17 февраля 2020 года.



ПРОЕКТ

**АДМИНИСТРАЦИЯ
ПАРТИЗАНСКОГО МУНИЦИПАЛЬНОГО РАЙОНА
ПРИМОРСКОГО КРАЯ
ПОСТАНОВЛЕНИЕ**

.2020

село Владимиро-Александровское

№

О предоставлении разрешений на отклонение от предельных параметров разрешенного строительства в границах земельных участков

В соответствии с Градостроительным кодексом Российской Федерации, учитывая результаты публичных слушаний (протокол от _____, итоговый документ (протокол) публичных слушаний от _____), руководствуясь статьями 28, 31 Устава Партизанского муниципального района, администрация Партизанского муниципального района

ПОСТАНОВЛЯЕТ

1. Предоставить разрешение на отклонение от предельных параметров разрешенного строительства в части минимальных отступов от границ земельного участка:

1.1. Установив минимальный отступ от границ земельного участка со стороны улицы Лазо 3,38 метра применительно к земельному участку с кадастровым номером 25:13:020315:6447, имеющему адрес: Приморский край, Партизанский район, с.Владимиро-Александровское, ул.Лазо, д.42а.

1.2. Установив минимальный отступ от границы земельного участка со стороны улицы Центральной 4,53 метра применительно к земельному участку с кадастровым номером 25:13:020314:247, имеющему адрес:

Приморский край, Партизанский район, с.Золотая Долина, ул.Центральная, д.131.

1.3. Установив минимальный отступ от всех границ земельного участка 0 метров применительно к земельному участку с кадастровым номером 25:13:020315:5590, имеющему местоположение: установлено относительно ориентира, расположенного за пределами участка. Ориентир - дом. Участок находится примерно в 85 метрах от ориентира по направлению на юго-восток. Почтовый адрес ориентира: Приморский край, Партизанский район, с.Владими́ро-Алекса́ндровское, ул.Р.Зорге, д.30.

2. Общему отделу администрации Партизанского муниципального района опубликовать постановление в газете «Золотая Долина» и разместить на официальном сайте администрации Партизанского муниципального района в информационно-телекоммуникационной сети "Интернет".

4. Постановление вступает в силу со дня его официального опубликования.

И.о. главы Партизанского
муниципального района

Л.В.Хамхоев



**АДМИНИСТРАЦИЯ
ПАРТИЗАНСКОГО МУНИЦИПАЛЬНОГО РАЙОНА
ПРИМОРСКОГО КРАЯ**

Информационный материал к проекту постановления администрации Партизанского муниципального района "О предоставлении разрешения на отклонение от предельных параметров разрешенного строительства в границах земельного участка", выносимого на обсуждение на публичные слушания 21 февраля 2020 года

Начальник отдела архитектуры
и градостроительства

Т.Д.Рыжих

Содержание

Раздел I. Информационный материал к пункту 1 проекта постановления администрации Партизанского муниципального района "О предоставлении разрешения на отклонение от предельных параметров разрешенного строительства в границах земельного участка с кадастровым номером 25:13:020315:6447, имеющего местоположение: Приморский край, Партизанский район, с.Владими́ро-Алекса́ндровское, ул.Лазо, д.42а".

1. Текстовая часть	3
1.1. Градостроительный регламент.....	3
1.2. Цель проведения процедуры.....	32
2. Графическая часть.....	32

Раздел II. Информационный материал к пункту 2 проекта постановления администрации Партизанского муниципального района "О предоставлении разрешения на отклонение от предельных параметров разрешенного строительства в границах земельного участка с кадастровым номером 25:13:020314:247, имеющего адрес: Приморский край, Партизанский район, с.Золотая Долина, ул.Центральная, д.131".

1. Текстовая часть	33
1.1. Градостроительный регламент.....	33
1.2. Цель проведения процедуры.....	70
2. Графическая часть.....	70

Раздел III. Информационный материал к пункту 3 проекта постановления администрации Партизанского муниципального района "О предоставлении разрешения на отклонение от предельных параметров разрешенного строительства в границах земельного участка с кадастровым номером 25:13:020315:5590, имеющего адрес: установлено относительно ориентира, расположенного за пределами участка. Ориентир - дом. Участок находится примерно в 85 метрах от ориентира по направлению на юго-восток. Почтовый адрес ориентира: Приморский край, Партизанский район, с.Владими́ро-Алекса́ндровское, ул.Р.Зорге, д.30".

1. Текстовая часть	71
1.1. Градостроительный регламент.....	71
1.2. Цель проведения процедуры.....	108
2. Графическая часть.....	108

Раздел I. Информационный материал к пункту 1 проекта постановления администрации Партизанского муниципального района "О предоставлении разрешения на отклонение от предельных параметров разрешенного строительства в границах земельного участка с кадастровым номером 25:13:020315:6447, имеющего местоположение: Приморский край, Партизанский район, с.Владими́ро-Алекса́ндровское, ул.Лазо, д.42а"".

1.Текстовая часть.

1.1. Градостроительный регламент.

Согласно Правилам землепользования и застройки Владимиро-Александровского сельского поселения Партизанского муниципального района, принятым решением муниципального комитета Владимиро-Александровского сельского поселения Партизанского муниципального района от 11.12.2013 № 47 (в редакции муниципальных правовых актов, принятых решением Думы Партизанского муниципального района от 25.03.2016 № 263, от 13.06.2019 № 99) земельный участок 25:13:020315:6447 расположен в территориальной зоне ЖЗ 104 - зоне малоэтажной жилой застройки.

ЖЗ 104. Зона малоэтажной жилой застройки.

Зона предназначена для застройки малоэтажными многоквартирными жилыми домами 1-3 этажа, допускается размещение объектов социального и культурно-бытового обслуживания населения, преимущественно местного значения, иных объектов согласно градостроительным регламентам.

Основные виды разрешенного использования

Наименование вида разрешенного использования земельного участка	Код вида разрешенного использования земельного участка	Описание вида разрешенного использования земельного участка	Параметры разрешенного использования	Значение параметра
1 Малоэтажная многоквартирная жилая застройка	2 2.1.1	3 Размещение малоэтажного многоквартирного жилого дома (дом, пригодный для постоянного проживания, высотой до 4 этажей, включая мансардный); разведение декоративных и плодовых деревьев, овощных и ягодных культур; размещение индивидуальных гаражей и иных вспомогательных сооружений; обустройство спортивных и детских площадок, площадок отдыха; размещение объектов обслуживания жилой застройки во встроенных, пристроенных и встроенно-пристроенных помещениях малоэтажного многоквартирного дома, если общая площадь таких помещений в малоэтажном многоквартирном доме не составляет более 15% общей площади помещений дома	4 предельные (минимальные и (или) максимальные) размеры земельных участков, в том числе, их площадь: - размеры земельных участков (минимальный размер по фронту застройки со стороны улиц): - минимальная площадь земельных участков - максимальная площадь земельных участков минимальные отступы от границ земельных участков в целях определения мест допустимого размещения зданий, строений, сооружений, за пределами которых запрещено строительство зданий, строений, сооружений	5 5 м 600 кв.м 1500 кв.м 3 м, со стороны улиц 5 м 3 эт. 12 м

Наименование вида разрешенного использования земельного участка	Код вида разрешенного использования земельного участка	Описание вида разрешенного использования земельного участка	Параметры разрешенного использования	Значение параметра
1	2	3	4	5
Блокированная жилая застройка	2.3	Размещение жилого дома, не предназначенного для раздела на квартиры, имеющего одну или несколько общих стен с соседними жилыми домами (количество этажей не более чем три, при общем количестве совмещенных домов не более десяти и каждый из которых предназначен для проживания одной семьи, имеет общую стену (общие стены) без проемов с соседним блоком или соседними блоками, расположен на отдельном земельном участке и имеет выход на территорию общего пользования (жилые дома блокированной застройки); разведение декоративных и плодовых	<p>максимальный процент застройки в границах земельного участка, определяемый как отношение суммарной площади земельного участка, которая может быть застроена, ко всей площади земельного участка</p> <p>предельные (минимальные и (или) максимальные) размеры земельных участков, в том числе, их площадь: - размеры земельных участков (минимальный размер по фронту застройки со стороны улиц): - минимальная площадь земельных участков - максимальная площадь земельных участков</p> <p>минимальные отступы от границ земельных участков в целях определения мест допустимого размещения зданий, строений, сооружений, за пределами которых запрещено строительство зданий, строений, сооружений</p>	<p>60%</p> <p>5 м</p> <p>600 кв. м</p> <p>1500 кв.м</p> <p>3 м, со стороны улиц</p> <p>5 м</p>

Наименование вида разрешённого использования земельного участка	Код вида разрешённого использования земельного участка	Описание вида разрешённого использования земельного участка	Параметры разрешенного использования	Значение параметра
1	2	3	4	5
		деревьев, овощных и ягодных культур; размещение индивидуальных гаражей и иных вспомогательных сооружений; обустройство спортивных и детских площадок, площадок отдыха	предельное количество этажей зданий, строений, сооружений предельная высота зданий, строений, сооружений максимальный процент застройки в границах земельного участка, определяемый как отношение суммарной площади земельного участка, которая может быть застроена, ко всей площади земельного участка	3 эт. 12 м
Для ведения личного подсобного хозяйства	2.2	Размещение жилого дома, не предназначенного для раздела на квартиры (дома, пригодные для постоянного проживания и высотой не выше трех надземных этажей); производство сельскохозяйственной продукции; размещение гаража и иных вспомогательных сооружений; содержание сельскохозяйственных животных	предельные (минимальные и (или) максимальные) размеры земельных участков, в том числе, их площадь: - размеры земельных участков (минимальный размер по фронту застройки со стороны улиц): - минимальная площадь земельных участков - максимальная площадь земельных участков минимальные отступы от границ земельных участков в целях	60% 5 м 100 кв.м 1500 кв.м 3 м, со стороны улиц

Наименование вида разрешённого использования земельного участка	Код вида разрешённого использования земельного участка	Описание вида разрешённого использования земельного участка	Параметры разрешенного использования	Значение параметра
1	2	3	4	5
			определения мест допустимого размещения зданий, строений, сооружений, за пределами которых запрещено строительство зданий, строений, сооружений	5 м
			предельное количество этажей зданий, строений, сооружений	3 эт.
			предельная высота зданий, строений, сооружений	12 м
			максимальный процент застройки в границах земельного участка, определяемый как отношение суммарной площади земельного участка, которая может быть застроена, ко всей площади земельного участка	60%
Ведение огородничества	13.1	Осуществление отдыха и (или) выращивания гражданами для собственных нужд сельскохозяйственных культур; размещение хозяйственных построек, не являющихся объектами недвижимости, предназначенных для хранения	предельные (минимальные и (или) максимальные) размеры земельных участков, в том числе их площадь: - размеры земельных участков (минимальный размер по фронту застройки со стороны улиц) - минимальная площадь земельных	5 м 400 кв.м

Наименование вида разрешённого использования земельного участка	Код вида разрешённого использования земельного участка	Описание вида разрешённого использования земельного участка	Параметры разрешенного использования	Значение параметра
1	2	инвентаря и урожая сельскохозяйственных культур	4	5
			участков - максимальная площадь земельных участков	не может превышать площадь, рассчитанную как сумма площади земельных участков, которые будут образованы для предоставления членам огороднического некоммерческого товарищества, и площади земельных участков общего назначения
			минимальные отступы от границ земельных участков в целях определения мест допустимого размещения зданий, строений,	3 м

Наименование вида разрешенного использования земельного участка	Код вида разрешенного использования земельного участка	Описание вида разрешенного использования земельного участка	Параметры разрешенного использования	Значение параметра
1	2	3	4	5
			<p>сооружений, за пределами которых запрещено строительство зданий, строений, сооружений</p> <p>предельное количество этажей зданий, строений, сооружений</p> <p>предельная высота зданий, строений, сооружений</p> <p>максимальный процент застройки в границах земельного участка, определяемый как отношение суммарной площади земельного участка, которая может быть застроена, ко всей площади земельного участка</p>	<p>1 эт.</p> <p>5 м</p> <p>40%</p>
Хранение автотранспорта	2.7.1	Размещение отдельно стоящих и пристроенных гаражей, в том числе подземных, предназначенных для хранения автотранспорта, в том числе с разделением на машино-места, за исключением гаражей, размещение которых предусмотрено содержанием вида разрешенного использования с кодом 4.9	<p>предельные (минимальные и (или) максимальные) размеры земельных участков, в том числе, их площадь:</p> <p>- размеры земельных участков (минимальный размер по фронту застройки со стороны улиц):</p> <p>- минимальная площадь земельных участков</p> <p>- максимальная площадь земельных участков</p>	<p>5 м</p> <p>100 кв.м</p> <p>1500 кв.м</p>

Наименование вида разрешённого использования земельного участка	Код вида разрешённого использования земельного участка	Описание вида разрешённого использования земельного участка	Параметры разрешенного использования	Значение параметра
1	2	3	4	5
			<p>минимальные отступы от границ земельных участков в целях определения мест допустимого размещения зданий, строений, сооружений, за пределами которых запрещено строительство зданий, строений, сооружений</p> <p>предельное количество этажей зданий, строений, сооружений</p> <p>предельная высота зданий, строений, сооружений</p> <p>максимальный процент застройки в границах земельного участка, определяемый как отношение суммарной площади земельного участка, которая может быть застроена, ко всей площади земельного участка</p> <p>предельные (минимальные и (или) максимальные) размеры земельных участков, в том числе, их площадь: - размеры земельных участков (минимальный размер по фронту застройки со стороны улиц):</p>	<p>3 м, со стороны улиц 5 м</p> <p>3 эт.</p> <p>12 м</p> <p>60%</p> <p>5 м</p>
Коммунальное обслуживание	3.1	Размещение объектов капитального строительства в целях обеспечения физических и юридических лиц коммунальными услугами, в частности: поставки воды, тепла, электричества, газа, предоставления услуг связи,		

Наименование вида разрешённого использования земельного участка	Код вида разрешённого использования земельного участка	Описание вида разрешённого использования земельного участка	Параметры разрешенного использования	Значение параметра
1	2	3	4	5
		<p>отвода канализационных стоков, очистки и уборки объектов недвижимости (котельных, водозаборов, очистных сооружений, насосных станций, водопроводов, линий электропередач, трансформаторных подстанций, газопроводов, линий связи, телефонных станций, канализаций, стоянок, гаражей и мастерских для обслуживания уборочной и аварийной техники, а также зданий или помещений, предназначенных для приема физических и юридических лиц в связи с предоставлением им коммунальных услуг)</p>	<p>- минимальная площадь земельных участков - максимальная площадь земельных участков</p> <p>минимальные отступы от границ земельных участков в целях определения мест допустимого размещения зданий, строений, сооружений, за пределами которых запрещено строительство зданий, строений, сооружений</p> <p>предельное количество этажей зданий, строений, сооружений</p> <p>предельная высота зданий, строений, сооружений</p> <p>максимальный процент застройки в границах земельного участка, определяемый как отношение суммарной площади земельного участка, которая может быть застроена, ко всей площади земельного участка</p>	<p>100 кв.м 1500 кв.м</p> <p>3 м, со стороны улиц 5 м 3 эт.</p> <p>12 м</p> <p>60%</p>

Наименование вида разрешённого использования земельного участка	Код вида разрешённого использования земельного участка	Описание вида разрешённого использования земельного участка	Параметры разрешенного использования	Значение параметра
1 Социальное обслуживание	2 3.2	3 Размещение объектов капитального строительства, предназначенных для оказания гражданам социальной помощи (службы занятости населения, дома престарелых, дома ребёнка, детские дома, пункты питания маломобильных граждан, пункты ночлега для бездомных граждан, службы психологической и бесплатной юридической помощи, социальные, пенсионные и иные службы, в которых осуществляется приём граждан по вопросам оказания социальной помощи и назначения социальных или пенсионных выплат); размещение объектов капитального строительства для размещения отделений почты и телеграфа; размещение объектов капитального строительства для размещения общественных некоммерческих организаций; благотворительных организаций, клубов по интересам	4 предельные (минимальные и (или) максимальные) размеры земельных участков, в том числе, их площадь: - размеры земельных участков (минимальный размер по фронту застройки со стороны улиц): - минимальная площадь земельных участков - максимальная площадь земельных участков минимальные отступы от границ земельных участков в целях определения мест допустимого размещения зданий, строений, сооружений, за пределами которых запрещено строительство зданий, строений, сооружений	5 5 м 100 кв.м 1500 кв.м 3 м, со стороны улиц 5 м 3 эт. 12 м 60%

Наименование вида разрешённого использования земельного участка	Код вида разрешённого использования земельного участка	Описание вида разрешённого использования земельного участка	Параметры разрешенного использования	Значение параметра
1	2	3	4	5
Бытовое обслуживание	3.3	Размещение объектов капитального строительства, предназначенных для оказания населению или организациям бытовых услуг (мастерские мелкого ремонта, ателье, бани, парикмахерские, прачечные, химчистки, похоронные бюро)	<p>определяемый как отношение суммарной площади земельного участка, которая может быть застроена, ко всей площади земельного участка</p> <p>предельные (минимальные и (или) максимальные) размеры земельных участков, в том числе их площадь: - размеры земельных участков (минимальный размер по фронту застройки со стороны улиц) - минимальная площадь земельных участков - максимальная площадь земельных участков</p> <p>минимальные отступы от границ земельных участков в целях определения мест допустимого размещения зданий, строений, сооружений, за пределами которых запрещено строительство зданий, строений, сооружений</p>	<p>5 м</p> <p>25 кв.м</p> <p>50000 кв.м</p> <p>3 м, со стороны улиц</p> <p>5 м</p>

Наименование вида разрешённого использования земельного участка	Код вида разрешённого использования земельного участка	Описание вида разрешённого использования земельного участка	Параметры разрешенного использования	Значение параметра
1	2	3	4	5
			<p>предельное количество этажей зданий, строений, сооружений</p> <p>предельная высота зданий, строений, сооружений</p> <p>максимальный процент застройки в границах земельного участка, определяемый как отношение суммарной площади земельного участка, которая может быть застроена, ко всей площади земельного участка</p>	<p>30 эт.</p> <p>100 м</p>
Амбулаторно-поликлиническое обслуживание	3.4.1	Размещение объектов капитального строительства, предназначенных для оказания гражданам амбулаторно-поликлинической медицинской помощи (поликлиники, фельдшерские пункты, пункты здравоохранения, центры матери и ребенка, диагностические центры, молочные кухни, станции донорства крови, клинические лаборатории)	<p>предельные (минимальные и (или) максимальные) размеры земельных участков, в том числе их площадь:</p> <ul style="list-style-type: none"> - размеры земельных участков (минимальный размер по фронту застройки со стороны улиц) - минимальная площадь земельных участков - максимальная площадь земельных участков <p>минимальные отступы от границ земельных участков в целях</p>	<p>60%</p> <p>5 м</p> <p>1500 кв.м</p> <p>50000 кв.м</p>

Наименование вида разрешённого использования земельного участка	Код вида разрешённого использования земельного участка	Описание вида разрешённого использования земельного участка	Параметры разрешенного использования	Значение параметра
1	2	3	4	5
			определения мест допустимого размещения зданий, строений, сооружений, за пределами которых запрещено строительство зданий, строений, сооружений	3 м, со стороны улиц 5 м
			предельное количество этажей зданий, строений, сооружений	30 эт.
			предельная высота зданий, строений, сооружений	100 м
			максимальный процент застройки в границах земельного участка, определяемый как отношение суммарной площади земельного участка, которая может быть застроена, ко всей площади земельного участка	80%
Дошкольное, начальное и среднее общее образование	3.5.1	Размещение объектов капитального строительства, предназначенных для просвещения, дошкольного, начального и среднего общего образования (детские ясли, детские сады, школы, лицеи, гимназии, художественные, музыкальные школы, образовательные кружки и иные организации,	предельные (минимальные и (или) максимальные) размеры земельных участков, в том числе, их площадь: - размеры земельных участков (минимальный размер по фронту застройки со стороны улиц): - минимальная площадь земельных участков	5 м 100 кв.м

Наименование вида разрешённого использования земельного участка	Код вида разрешённого использования земельного участка	Описание вида разрешённого использования земельного участка	Параметры разрешенного использования	Значение параметра
1	2	3	4	5
		осуществляющие деятельность по воспитанию, образованию и просвещению)	<p>- максимальная площадь земельных участков</p> <p>минимальные отступы от границ земельных участков в целях определения мест допустимого размещения зданий, строений, сооружений, за пределами которых запрещено строительство зданий, строений, сооружений</p> <p>предельное количество этажей зданий, строений, сооружений</p> <p>предельная высота зданий, строений, сооружений</p> <p>максимальный процент застройки в границах земельного участка, определяемый как отношение суммарной площади земельного участка, которая может быть застроена, ко всей площади земельного участка</p>	<p>1500 кв.м</p> <p>3 м, со стороны улиц 5 м</p> <p>3 м, со стороны улиц 5 м</p> <p>12 м</p> <p>60%</p>

Наименование вида разрешённого использования земельного участка	Код вида разрешённого использования земельного участка	Описание вида разрешённого использования земельного участка	Параметры разрешенного использования	Значение параметра
1 Амбулаторное ветеринарное обслуживание	2 3.10.1	3 Размещение объектов капитального строительства, предназначенных для оказания ветеринарных услуг без содержания животных	4 предельные (минимальные и (или) максимальные) размеры земельных участков, в том числе их площадь: - размеры земельных участков (минимальный размер по фронту застройки со стороны улиц) - минимальная площадь земельных участков - максимальная площадь земельных участков минимальные отступы от границ земельных участков в целях определения мест допустимого размещения зданий, строений, сооружений, за пределами которых запрещено строительство зданий, строений, сооружений	5 5 м 1500 кв.м 50000 кв.м 3 м, со стороны улиц 5 м 30 эт. 100 м
			максимальный процент застройки в границах земельного участка, определяемый как отношение	

Наименование вида разрешённого использования земельного участка	Код вида разрешённого использования земельного участка	Описание вида разрешённого использования земельного участка	Параметры разрешенного использования	Значение параметра
1	2	3	4	5
Спорт	5.1	Размещение объектов капитального строительства в качестве спортивных клубов, спортивных залов, бассейнов, устройство площадок для занятия спортом и физкультурой (беговые дорожки, спортивные сооружения, теннисные корты, поля для спортивной игры, автодромы, мотодромы, трамплины, трассы и спортивные стрельбища), в том числе водным (причалы и сооружения, необходимые для водных видов спорта и хранения соответствующего инвентаря); размещение спортивных баз и лагерей	суммарной площади земельного участка, которая может быть застроена, ко всей площади земельного участка предельные (минимальные и (или) максимальные) размеры земельных участков, в том числе, их площадь: - размеры земельных участков (минимальный размер по фронту застройки со стороны улиц): - минимальная площадь земельных участков - максимальная площадь земельных участков минимальные отступы от границ земельных участков в целях определения мест допустимого размещения зданий, строений, сооружений, за пределами которых запрещено строительство зданий, строений, сооружений	80% 5 м 100 кв.м 1500 кв.м 3 м, со стороны улиц 5 м 3 эт.

Наименование вида разрешённого использования земельного участка	Код вида разрешённого использования земельного участка	Описание вида разрешённого использования земельного участка	Параметры разрешенного использования	Значение параметра
1	2	3	4	5
Общее пользование водными объектами	11.1	Использование земельных участков, примыкающих к водным объектам способами, необходимыми для осуществления общего водопользования (водопользования, осуществляемого гражданами для личных нужд, а также забор (изъятие) водных ресурсов для целей питьевого и хозяйственно-бытового водоснабжения, купание, использование маломерных судов, водных мотоциклов и других технических средств, предназначенных для отдыха на водных объектах, водопой, если соответствующие	<p>предельная высота зданий, строений, сооружений</p> <p>максимальный процент застройки в границах земельного участка, определяемый как отношение суммарной площади земельного участка, которая может быть застроена, ко всей площади земельного участка</p> <p>предельные (минимальные и (или) максимальные) размеры земельных участков, в том числе их площадь:</p> <ul style="list-style-type: none"> - размеры земельных участков - минимальная площадь земельных участков - максимальная площадь земельных участков <p>минимальные отступы от границ земельных участков в целях определения мест допустимого размещения зданий, строений, сооружений, за пределами которых запрещено строительство зданий,</p>	<p>12 м</p> <p>60%</p> <p>не установлены 50 кв.м</p> <p>не установлена</p> <p>3 м</p>

Наименование вида разрешённого использования земельного участка	Код вида разрешённого использования земельного участка	Описание вида разрешённого использования земельного участка	Параметры разрешенного использования	Значение параметра
1	2	3	4	5
		запреты не установлены законодательством)	строений, сооружений	
			предельное количество этажей зданий, строений, сооружений	не установлено
			предельная высота зданий, строений, сооружений	не установлено
			максимальный процент застройки в границах земельного участка, определяемый как отношение суммарной площади земельного участка, которая может быть застроена, ко всей площади земельного участка	80%
Специальное пользование водными объектами	11.2	Использование земельных участков, примыкающих к водным объектам способами, необходимыми для специального водопользования (забор водных ресурсов из поверхностных водных объектов, сброс сточных вод и (или) дренажных вод, проведение дноуглубительных, взрывных, буровых	предельные (минимальные и (или) максимальные) размеры земельных участков, в том числе их площадь: - размеры земельных участков - минимальная площадь земельных участков - максимальная площадь земельных участков	не установлены 50 кв.м не установлена

Наименование вида разрешённого использования земельного участка	Код вида разрешённого использования земельного участка	Описание вида разрешённого использования земельного участка	Параметры разрешенного использования	Значение параметра
1	2	3	4	5
		и других работ, связанных с изменением дна и берегов водных объектов)	минимальные отступы от границ земельных участков в целях определения мест допустимого размещения зданий, строений, сооружений, за пределами которых запрещено строительство зданий, строений, сооружений	3 м
			предельное количество этажей зданий, строений, сооружений	не установлено
			предельная высота зданий, строений, сооружений	не установлено
			максимальный процент застройки в границах земельного участка, определяемый как отношение суммарной площади земельного участка, которая может быть застроена, ко всей площади земельного участка	80%
Гидротехнические сооружения	11.3	Размещение гидротехнических сооружений, необходимых для эксплуатации водохранилищ (плотин, водосбросов, водозаборных, водовыпускных и других гидротехнических сооружений,	предельные (минимальные и (или) максимальные) размеры земельных участков, в том числе их площадь: - размеры земельных участков - минимальная площадь земельных участков	не установлены 50 кв.м

Наименование вида разрешённого использования земельного участка	Код вида разрешённого использования земельного участка	Описание вида разрешённого использования земельного участка	Параметры разрешенного использования	Значение параметра
1	2	3	4	5
		судопропускных сооружений, рыбозащитных и рыбопропускных сооружений, берегозащитных сооружений)	- максимальная площадь земельных участков минимальные отступы от границ земельных участков в целях определения мест допустимого размещения зданий, строений, сооружений, за пределами которых запрещено строительство зданий, строений, сооружений	не установлена
			предельное количество этажей зданий, строений, сооружений	3 м
			предельная высота зданий, строений, сооружений	не установлено
			максимальный процент застройки в границах земельного участка, определяемый как отношение суммарной площади земельного участка, которая может быть застроена, ко всей площади земельного участка	не установлено
Территории общего пользования	12.0	Размещение объектов улично-дорожной сети, автомобильных дорог и пешеходных тротуаров в границах населенных пунктов, пешеходных	Градостроительные регламенты не распространяются на земельные участки в границах территорий общего пользования	80%

Наименование вида разрешённого использования земельного участка	Код вида разрешённого использования земельного участка	Описание вида разрешённого использования земельного участка	Параметры разрешенного использования	Значение параметра
1	2	3	4	5
		переходов, набережных, береговых полос водных объектов общего пользования, скверов, бульваров, площадей, проездов, малых архитектурных форм благоустройства		

Условно разрешённые виды использования

Наименование вида разрешённого использования земельного участка	Код вида разрешённого использования земельного участка	Описание вида разрешённого использования земельного участка	Параметры разрешенного использования	Значение параметра
1	2	3	4	5
Жилая застройка	2.0	Размещение жилых помещений различного вида и обеспечение проживания в них. К жилой застройке относятся здания (помещения в них), предназначенные для проживания человека, за исключением зданий (помещений), используемых: - с целью извлечения	предельные (минимальные и (или) максимальные) размеры земельных участков, в том числе, их площадь: - размеры земельных участков (минимальный размер по фронту застройки со стороны улиц): - минимальная площадь земельных участков	5 м 600 кв.м

Наименование вида разрешённого использования земельного участка	Код вида разрешённого использования земельного участка	Описание вида разрешённого использования земельного участка	Параметры разрешенного использования	Значение параметра
1	2	3	4	5
		<p>предпринимательской выгоды из предоставленного жилого помещения для временного проживания в них (гостиницы, дома отдыха);</p> <p>- для проживания с одновременным осуществлением лечения или социального обслуживания населения (санатории, дома ребенка, дома престарелых, больницы);</p> <p>- как способ обеспечения непрерывности производства (вахтовые помещения, служебные жилые помещения на производственных объектах);</p> <p>- как способ обеспечения деятельности режимного учреждения (казармы, караульные помещения, места лишения свободы, содержания под стражей).</p> <p>Содержание данного вида разрешенного использования включает в себя содержание видов разрешенного использования с кодами 2.1-2.3, 2.5-2.7.1</p>	<p>- максимальная площадь земельных участков</p> <p>минимальные отступы от границ земельных участков в целях определения мест допустимого размещения зданий, строений, сооружений, за пределами которых запрещено строительство зданий, строений, сооружений</p> <p>предельное количество этажей зданий, строений, сооружений</p> <p>предельная высота зданий, строений, сооружений</p> <p>максимальный процент застройки в границах земельного участка, определяемый как отношение суммарной площади земельного участка, которая может быть застроена, ко всей площади земельного участка</p>	<p>1500 кв.м</p> <p>3 м, со стороны улиц 5 м</p> <p>3 эт.</p> <p>12 м</p> <p>60%</p>

Наименование вида разрешённого использования земельного участка	Код вида разрешённого использования земельного участка	Описание вида разрешённого использования земельного участка	Параметры разрешенного использования	Значение параметра
1 Культурное развитие	2 3.6	3 Размещение объектов капитального строительства, предназначенных для размещения в них музеев, выставочных залов, художественных галерей, домов культуры, библиотек, театров, филармоний, кинозалов, театров, филармоний, планетариев; устройство площадок для празднеств и гуляний; размещение зданий и сооружений для размещения цирков, зверинцев, зоопарков, океанариумов	4 предельные (минимальные и (или) максимальные) размеры земельных участков, в том числе, их площадь: - размеры земельных участков (минимальный размер по фронту застройки со стороны улиц): - минимальная площадь земельных участков - максимальная площадь земельных участков минимальные отступы от границ земельных участков в целях определения мест допустимого размещения зданий, строений, сооружений, за пределами которых запрещено строительство зданий, строений, сооружений	5 5 м 100 кв. м 1000 кв.м 3 м, со стороны улиц 5 м 3 эт. 12 м

Наименование вида разрешённого использования земельного участка	Код вида разрешённого использования земельного участка	Описание вида разрешённого использования земельного участка	Параметры разрешенного использования	Значение параметра
1	2	3	4	5
Религиозное использование	3.7	Размещение объектов капитального строительства, предназначенных для управления религиозных обрядов (церкви, соборы, храмы, часовни, монастыри, мечети, молельные дома); размещение объектов капитального строительства, предназначенных для постоянного местонахождения духовных лиц, паломников и послушников в связи с осуществлением ими религиозной службы, а также для осуществления благотворительной и религиозной образовательной деятельности (монастыри, скиты, воскресные школы, семинарии, духовные училища)	<p>максимальный процент застройки в границах земельного участка, определяемый как отношение суммарной площади земельного участка, которая может быть застроена, ко всей площади земельного участка</p> <p>60%</p> <p>предельные (минимальные и (или) максимальные) размеры земельных участков, в том числе их площадь: - размеры земельных участков (минимальный размер по фронту застройки со стороны улиц) - минимальная площадь земельных участков - максимальная площадь земельных участков</p> <p>5 м</p> <p>1500 кв.м</p> <p>50000 кв.м</p> <p>минимальные отступы от границ земельных участков в целях определения мест допустимого размещения зданий, строений, сооружений, за пределами которых запрещено строительство зданий, строений, сооружений</p>	<p>3 м, со стороны улиц</p> <p>5 м</p>

Наименование вида разрешенного использования земельного участка	Код вида разрешенного использования земельного участка	Описание вида разрешенного использования земельного участка	Параметры разрешенного использования	Значение параметра
1	2	3	4	5
			предельное количество этажей зданий, строений, сооружений	30 эт.
			предельная высота зданий, строений, сооружений	100 м
			максимальный процент застройки в границах земельного участка, определяемый как отношение суммарной площади земельного участка, которая может быть застроена, ко всей площади земельного участка	80%
Магазины	4.4	Размещение объектов капитального строительства, предназначенных для продажи товаров, торговая площадь которых составляет до 5000 кв. м	предельные (минимальные и (или) максимальные) размеры земельных участков, в том числе, их площадь: - размеры земельных участков (минимальный размер по фронту застройки со стороны улиц): - минимальная площадь земельных участков - максимальная площадь земельных участков	5 м 100 кв.м 1500 кв.м
			минимальные отступы от границ земельных участков в целях	3 м, со стороны улиц 5 м

Наименование вида разрешённого использования земельного участка	Код вида разрешённого использования земельного участка	Описание вида разрешённого использования земельного участка	Параметры разрешенного использования	Значение параметра
1	2	3	4	5
			<p>определения мест допустимого размещения зданий, строений, сооружений, за пределами которых запрещено строительство зданий, строений, сооружений</p> <p>предельное количество этажей зданий, строений, сооружений</p> <p>предельная высота зданий, строений, сооружений</p> <p>максимальный процент застройки в границах земельного участка, определяемый как отношение суммарной площади земельного участка, которая может быть застроена, ко всей площади земельного участка</p>	<p>3 эт.</p> <p>12 м</p> <p>60%</p>
Гостиничное обслуживание	4.7	Размещение гостиниц, а также иных зданий, используемых с целью извлечения предпринимательской выгоды из предоставления жилого помещения для временного проживания в них	<p>предельные (минимальные и (или) максимальные) размеры земельных участков, в том числе их площадь;</p> <p>- размеры земельных участков (минимальный размер по фронту застройки со стороны улиц)</p> <p>- минимальная площадь земельных участков</p>	<p>5 м</p> <p>25 кв.м</p>

Наименование вида разрешённого использования земельного участка	Код вида разрешённого использования земельного участка	Описание вида разрешённого использования земельного участка	Параметры разрешенного использования	Значение параметра
1	2	3	4	5
			- максимальная площадь земельных участков минимальные отступы от границ земельных участков в целях определения мест допустимого размещения зданий, строений, сооружений, за пределами которых запрещено строительство зданий, строений, сооружений	50000 кв.м
			предельное количество этажей зданий, строений, сооружений	3 м, со стороны улиц 5 м
			предельная высота зданий, строений, сооружений	30 эт.
			максимальный процент застройки в границах земельного участка, определяемый как отношение суммарной площади земельного участка, которая может быть застроена, ко всей площади земельного участка	100 м 60%
Обслуживание автотранспорта	4.9	Размещение постоянных или временных гаражей с несколькими стояночными местами, стоянок (парковок), гаражей, в том числе многоярусных, не указанных	предельные (минимальные и (или) максимальные) размеры земельных участков, в том числе их площадь: - размеры земельных участков	не установлены

Наименование вида разрешённого использования земельного участка	Код вида разрешённого использования земельного участка	Описание вида разрешённого использования земельного участка	Параметры разрешенного использования	Значение параметра
1	2	3	4	5
		в коде 2.7.1	<p>- минимальная площадь земельных участков</p> <p>- максимальная площадь земельных участков</p> <p>минимальные отступы от границ земельных участков в целях определения мест допустимого размещения зданий, строений, сооружений, за пределами которых запрещено строительство зданий, строений, сооружений</p> <p>предельное количество этажей зданий, строений, сооружений</p> <p>предельная высота зданий, строений, сооружений</p> <p>максимальный процент застройки в границах земельного участка, определяемый как отношение суммарной площади земельного участка, которая может быть застроена, ко всей площади земельного участка</p>	<p>50 кв.м</p> <p>не установлена</p> <p>3 м</p> <p>не установлено</p> <p>не установлено</p> <p>80%</p>

Вспомогательные виды разрешённого использования

Площадки: детские, спортивные, хозяйственные, для отдыха.

Площадки для выгула собак.

Элемент благоустройства и ландшафтного дизайна, в том числе беседка, малая архитектурная форма, объект декоративно-монументального искусства, скульптурная композиция, спортивная площадка, хозяйственная площадка и площадка отдыха (при условии соблюдения нормативных требований и исключения элементов в местах допустимого размещения объектов капитального строительства и прохождения инженерных сетей).

Объекты коммунального хозяйства (инженерно-технического обеспечения) и транспорта, необходимые для обеспечения объектов разрешенных видов использования, при отсутствии норм законодательства, запрещающих их размещение, в том числе:

- а) распределительные пункты и подстанции, трансформаторные подстанции, блочно-модульные котельные, насосные станции перекачки, центральные и индивидуальные тепловые пункты;
- б) наземные сооружения линий электропередач и тепловых сетей (переходных пунктов и опор воздушных ЛЭП, кабельных киосков, павильонов, камер и т.д.);
- в) повысительные водопроводные насосные станции, водонапорные башни, водомерные узлы, водозаборные скважины;
- г) очистные сооружения поверхностного стока и локальные очистные сооружения;
- д) канализационные насосные станции;
- е) наземные сооружения канализационных сетей (павильонов шахт, скважин и т.д.);
- ж) газораспределительные пункты.

1.2. Цель проведения процедуры.

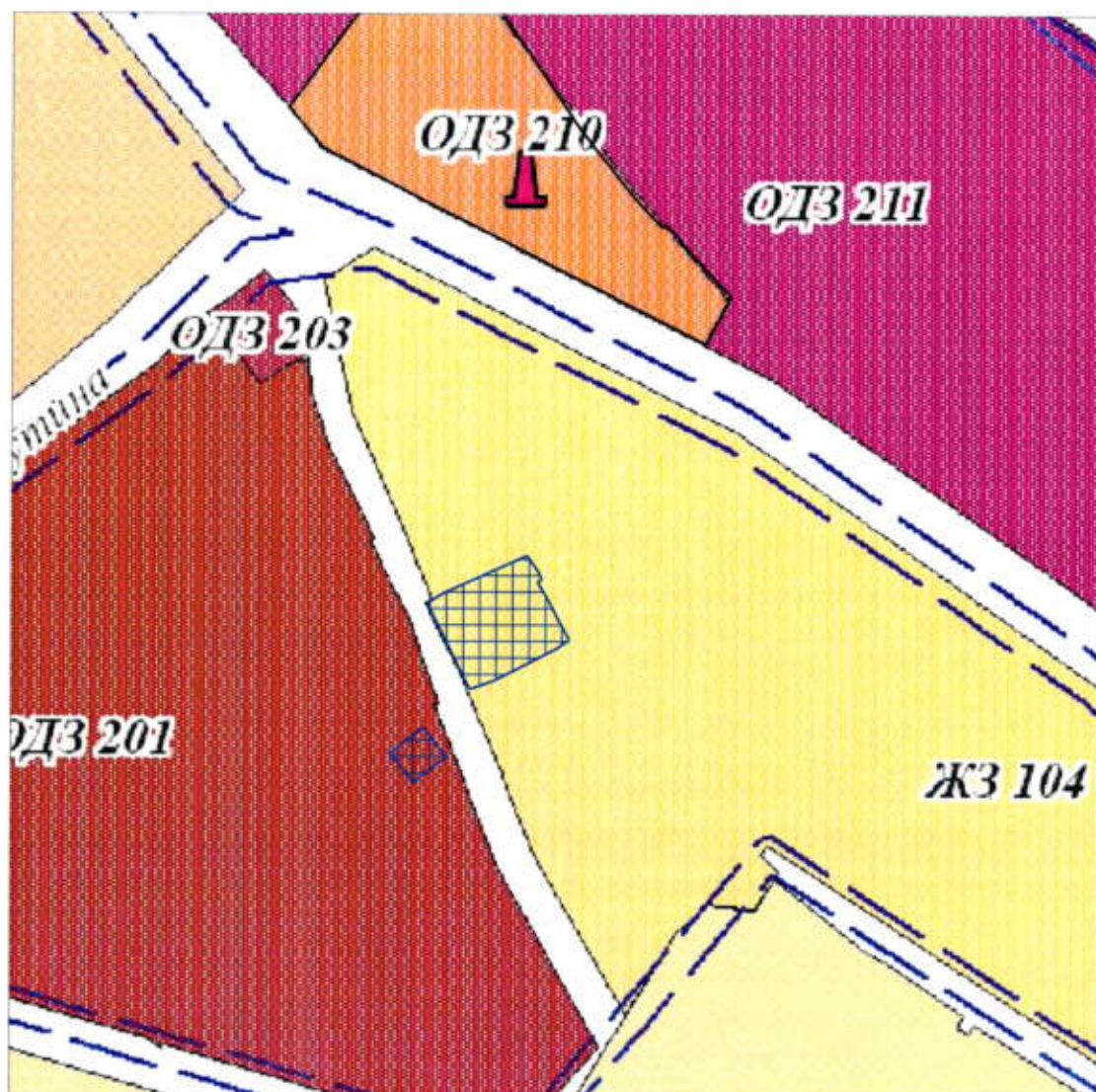
В целях определения места допустимого размещения зданий, сооружений, сооружений за пределами которых запрещено строительство зданий, сооружений, сооружений установить минимальные отступы от границ земельного участка со стороны улицы ЛАЗО 3,38 метра.

2.Графическая часть

Лист 1. Фрагмент карты градостроительного зонирования Правил землепользования и застройки Владимиро-Александровского сельского поселения Партизанского муниципального района.

Лист 2. Схема расположения объекта капитального строительства на земельном участке с кадастровым номером 25:13:020315:6447.

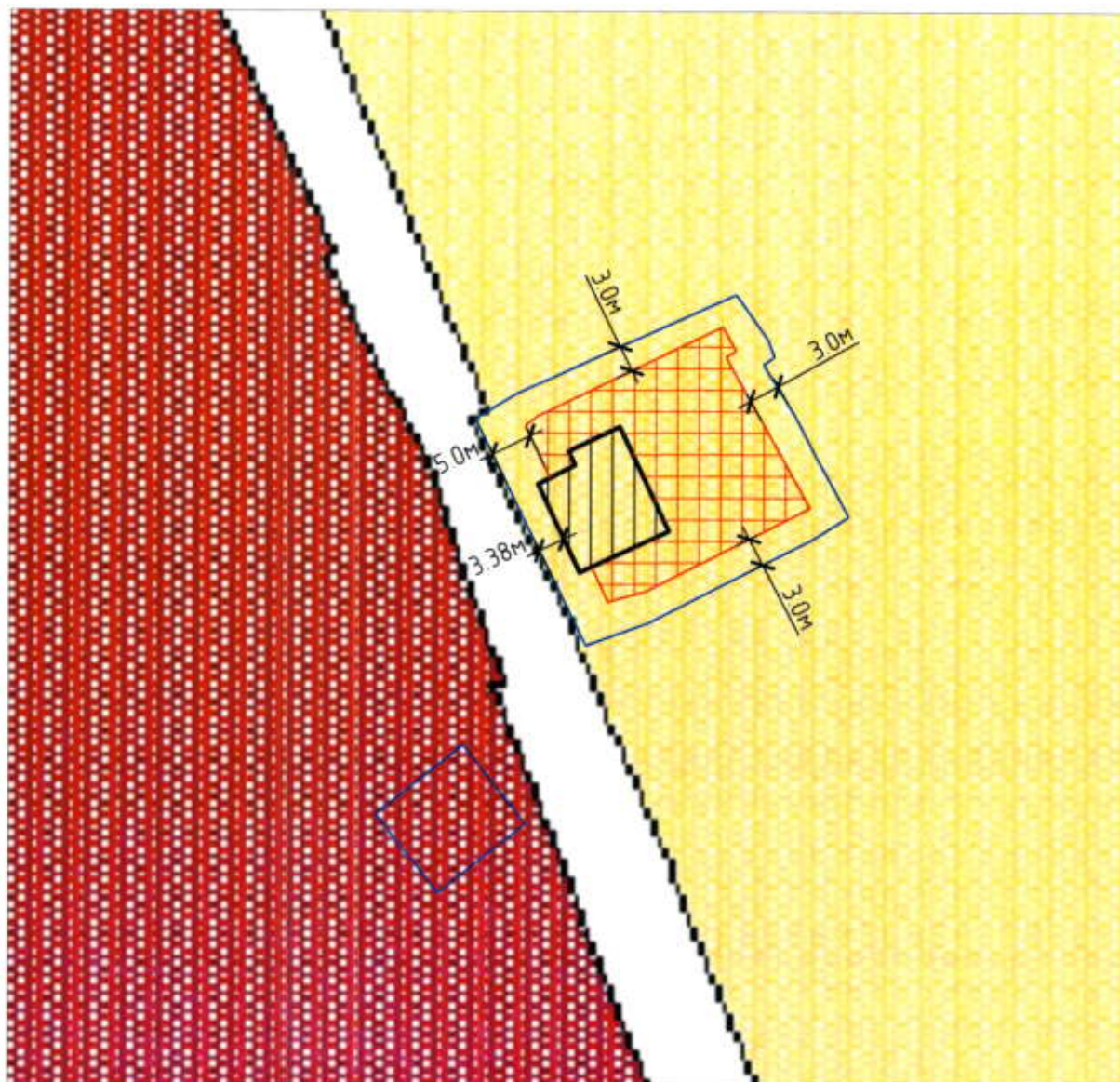
Фрагмент карты градостроительного зонирования
Правил землепользования и застройки
Владими́ро-Алекса́ндровского сельского поселения



Земельный участок с кадастровым номером 25:13:020315:6447

				Фрагмент карты градостроительного зонирования Правил землепользования и застройки Влади́ро-Алекса́ндровского сельского поселения	Лист
Разраб.	Юшкина К.В.				1

Схема расположения объекта капитального строительства на земельном участке с кадастровым номером 25:13:020315:6447



- Граница земельного участка 25:13:020315:6447
- Зона допустимого размещения зданий, строений, сооружений
- Объект капитального строительства

Раздел II. Информационный материал к пункту 2 проекта постановления администрации Партизанского муниципального района "О предоставлении разрешения на отклонение от предельных параметров разрешенного строительства в границах земельного участка с кадастровым номером 25:13:020314:247, имеющего адрес: Приморский край, Партизанский район, с.Золотая Долина, ул.Центральная, д.131".

1.Текстовая часть.

1.1. Градостроительный регламент.

Согласно Правилам землепользования и застройки Золотодолинского сельского поселения Партизанского муниципального района Приморского края, принятым решением Думы Партизанского муниципального района от 25.03.2016 № 263 (в редакции от 13.06.2019 № 100) земельный участок 25:13:020314:247 расположен в территориальной зоне Ж-1 - зоне застройки индивидуальными жилыми домами.

Ж-1. Зона застройки индивидуальными жилыми домами.

Зона предназначена для застройки индивидуальными жилыми домами с приусадебными земельными участками, допускается размещение объектов социального и культурно-бытового обслуживания населения, преимущественно местного значения, иных объектов согласно градостроительным регламентам.

Основные виды разрешённого использования

Наименование вида разрешённого использования земельного участка	Код вида разрешённого использования земельного участка	Описание вида разрешённого использования земельного участка	Параметры разрешенного использования	Значение параметра
1 Для индивидуального жилищного строительства	2 2.1	3 Размещение индивидуального жилого дома (дом, пригодный для постоянного проживания, высотой не выше трех надземных этажей); выращивание плодовых, ягодных, овощных, бахчевых или иных декоративных или сельскохозяйственных культур; размещение индивидуальных гаражей и подсобных сооружений	4 предельные (минимальные и (или) максимальные) размеры земельных участков, в том числе, их площадь: - размеры земельных участков (минимальный размер по фронту застройки со стороны улиц): - минимальная площадь земельных участков - максимальная площадь земельных участков	5 5 м 600 кв.м 1500 кв.м
			минимальные отступы от границ земельных участков в целях определения мест допустимого размещения зданий, строений, сооружений, за пределами которых запрещено строительство зданий, строений, сооружений	3 м, со стороны улиц 5 м
			предельное количество этажей зданий, строений, сооружений	3 эт.
			предельная высота зданий, строений, сооружений	12 м

Наименование вида разрешенного использования земельного участка	Код вида разрешенного использования земельного участка	Описание вида разрешенного использования земельного участка	Параметры разрешенного использования	Значение параметра
1	2	3	4	5
Для ведения личного подсобного хозяйства	2.2	Размещение жилого дома, не предназначенного для раздела на квартиры (дома, пригодные для постоянного проживания и высотой не выше трех надземных этажей); производство сельскохозяйственной продукции; размещение гаража и иных вспомогательных сооружений; содержание сельскохозяйственных животных	<p>максимальный процент застройки в границах земельного участка, определяемый как отношение суммарной площади земельного участка, которая может быть застроена, ко всей площади земельного участка</p> <p>60%</p> <p>предельные (минимальные и (или) максимальные) размеры земельных участков, в том числе, их площадь: - размеры земельных участков (минимальный размер по фронту застройки со стороны улиц): 5 м 100 кв.м 1500 кв.м</p> <p>- минимальная площадь земельных участков - максимальная площадь земельных участков</p> <p>минимальные отступы от границ земельных участков в целях определения мест допустимого размещения зданий, строений, сооружений, за пределами которых запрещено строительство зданий, строений, сооружений</p>	3 м, со стороны улиц 5 м

Наименование вида разрешённого использования земельного участка	Код вида разрешённого использования земельного участка	Описание вида разрешённого использования земельного участка	Параметры разрешения использования	Значение параметра
1	2	3	4	5
			предельное количество этажей зданий, строений, сооружений	3 эт.
			предельная высота зданий, строений, сооружений	12 м
			максимальный процент застройки в границах земельного участка, определяемый как отношение суммарной площади земельного участка, которая может быть застроена, ко всей площади земельного участка	60%
Обслуживание жилой застройки	2.7	Размещение объектов капитального строительства, размещение которых предусмотрено видами разрешенного использования с кодами 3.1, 3.2, 3.3, 3.4, 3.4.1, 3.5.1, 3.6, 3.7, 3.10.1, 4.1, 4.3, 4.4, 4.6, 4.7, 4.9, если их размещение связано с удовлетворением повседневных потребностей жителей, не причиняет вреда окружающей среде и санитарному благополучию, не причиняет существенного неудобства жителям, не требует установления санитарной зоны	<p>предельные (минимальные и (или) максимальные) размеры земельных участков, в том числе их площадь:</p> <ul style="list-style-type: none"> - размеры земельных участков - минимальная площадь земельных участков - максимальная площадь земельных участков <p>минимальные отступы от границ земельных участков в целях определения мест допустимого размещения зданий, строений,</p>	<p>5 м</p> <p>100 кв.м</p> <p>1500 кв.м</p> <p>3 м, со стороны улиц 5 м</p>

Наименование вида разрешённого использования земельного участка	Код вида разрешённого использования земельного участка	Описание вида разрешённого использования земельного участка	Параметры разрешенного использования	Значение параметра
1	2	3	4	5
			сооружений, за пределами которых запрещено строительство зданий, строений, сооружений	
			предельное количество этажей зданий, строений, сооружений	3 эт.
			предельная высота зданий, строений, сооружений	12 м
			максимальный процент застройки в границах земельного участка, определяемый как отношение суммарной площади земельного участка, которая может быть застроена, ко всей площади земельного участка	60%
Хранение автотранспорта	2.7.1	Размещение отдельно стоящих и пристроенных гаражей, в том числе подземных, предназначенных для хранения автотранспорта, в том числе с разделением на машино-места, за исключением гаражей, размещение которых предусмотрено содержанием вида разрешенного использования с кодом 4.9	предельные (минимальные и (или) максимальные) размеры земельных участков, в том числе, их площадь: - размеры земельных участков (минимальный размер по фронту застройки со стороны улиц): - минимальная площадь земельных участков - максимальная площадь земельных участков	5 м 100 кв.м 1500 кв.м

Наименование вида разрешённого использования земельного участка	Код вида разрешённого использования земельного участка	Описание вида разрешённого использования земельного участка	Параметры разрешенного использования	Значение параметра
1	2	3	4	5
			участков	
			минимальные отступы от границ земельных участков в целях определения мест допустимого размещения зданий, строений, сооружений, за пределами которых запрещено строительство зданий, строений, сооружений	3 м, со стороны улиц 5 м
			предельное количество этажей зданий, строений, сооружений	3 эт.
			предельная высота зданий, строений, сооружений	12 м
			максимальный процент застройки в границах земельного участка, определяемый как отношение суммарной площади земельного участка, которая может быть застроена, ко всей площади земельного участка	60%

Наименование вида разрешенного использования земельного участка	Код вида разрешенного использования земельного участка	Описание вида разрешенного использования земельного участка	Параметры разрешенного использования	Значение параметра
1	2	3	4	5
Коммунальное обслуживание	3.1	Размещение объектов капитального строительства в целях обеспечения физических и юридических лиц коммунальными услугами, в частности: поставки воды, тепла, электричества, газа, предоставления услуг связи, отвода канализационных стоков, очистки и уборки объектов недвижимости (котельных, водозаборов, очистных сооружений, насосных станций, водопроводов, линий электропередач, трансформаторных подстанций, газопроводов, линий связи, телефонных станций, канализаций, стоянок, гаражей и мастерских для обслуживания уборочной и аварийной техники, а также зданий или помещений, предназначенных для приема физических и юридических лиц в связи с предоставлением им коммунальных услуг)	<p>предельные (минимальные и (или) максимальные) размеры земельных участков, в том числе, их площадь:</p> <ul style="list-style-type: none"> - размеры земельных участков (минимальный размер по фронту застройки со стороны улиц): 5 м - минимальная площадь земельных участков 100 кв.м - максимальная площадь земельных участков 1500 кв.м <p>минимальные отступы от границ земельных участков в целях определения мест допустимого размещения зданий, строений, сооружений, за пределами которых запрещено строительство зданий, строений, сооружений</p>	<p>3 м, со стороны улиц 5 м</p> <p>3 эт.</p> <p>12 м</p>

Наименование вида разрешенного использования земельного участка	Код вида разрешенного использования земельного участка	Описание вида разрешенного использования земельного участка	Параметры разрешенного использования	Значение параметра
1	2	3	4	5
Социальное обслуживание	3.2	Размещение объектов капитального строительства, предназначенных для оказания гражданам социальной помощи (службы занятости населения, дома престарелых, дома ребенка, детские дома, пункты питания малоимущих граждан, пункты ночлега для бездомных граждан, службы психологической и бесплатной юридической помощи, социальные, пенсионные и иные службы, в которых осуществляется приём граждан по вопросам оказания социальной помощи и назначения социальных или пенсионных выплат); размещение объектов капитального строительства для размещения	<p>максимальный процент застройки в границах земельного участка, определяемый как отношение суммарной площади земельного участка, которая может быть застроена, ко всей площади земельного участка</p> <p>60%</p> <p>предельные (минимальные и (или) максимальные) размеры земельных участков, в том числе, их площадь: - размеры земельных участков (минимальный размер по фронту застройки со стороны улиц): 5 м 100 кв.м 1500 кв.м</p> <p>минимальные отступы от границ земельных участков в целях определения мест допустимого размещения зданий, строений, сооружений, за пределами которых запрещено строительство зданий, строений, сооружений</p> <p>3 м, со стороны улиц 5 м</p>	

Наименование вида разрешённого использования земельного участка	Код вида разрешённого использования земельного участка	Описание вида разрешённого использования земельного участка	Параметры разрешенного использования	Значение параметра
1	2	3	4	5
Амбулаторно-поликлиническое обслуживание	3.4.1	отделений почты и телеграфа; размещение объектов капитального строительства для размещения общественных некоммерческих организаций: благотворительных организаций, клубов по интересам	<p>предельное количество этажей зданий, строений, сооружений 3 эт.</p> <p>предельная высота зданий, строений, сооружений 12 м</p> <p>максимальный процент застройки в границах земельного участка, определяемый как отношение суммарной площади земельного участка, которая может быть застроена, ко всей площади земельного участка 60%</p> <p>предельные (минимальные и (или) максимальные) размеры земельных участков, в том числе их площадь:</p> <ul style="list-style-type: none"> - размеры земельных участков (минимальный размер по фронту застройки со стороны улиц) 5 м - минимальная площадь земельных участков 1500 кв.м - максимальная площадь земельных участков 50000 кв.м <p>минимальные отступы от границ земельных участков в целях определения мест допустимого</p>	3 м, со стороны улиц 5 м

Наименование вида разрешённого использования земельного участка	Код вида разрешённого использования земельного участка	Описание вида разрешённого использования земельного участка	Параметры разрешения использования	Значение параметра
1	2	3	4	5
Дошкольное, начальное и среднее общее образование	3.5.1	Размещение объектов капитального строительства, предназначенных для просвещения, дошкольного, начального и среднего общего образования (детские ясли, детские сады, школы, лицеи, гимназии, художественные, музыкальные школы, образовательные кружки и иные организации, осуществляющие деятельность по	<p>размещения зданий, строений, сооружений, за пределами которых запрещено строительство зданий, строений, сооружений</p> <p>предельное количество этажей зданий, строений, сооружений</p> <p>предельная высота зданий, строений, сооружений</p> <p>максимальный процент застройки в границах земельного участка, определяемый как отношение суммарной площади земельного участка, которая может быть застроена, ко всей площади земельного участка</p> <p>предельные (минимальные и (или) максимальные) размеры земельных участков, в том числе, их площадь:</p> <ul style="list-style-type: none"> - размеры земельных участков (минимальный размер по фронту застройки со стороны улиц): - минимальная площадь земельных участков - максимальная площадь земельных участков 	<p>30 эт.</p> <p>100 м</p> <p>80%</p> <p>5 м</p> <p>100 кв.м</p> <p>1500 кв.м</p>

Наименование вида разрешенного использования земельного участка	Код вида разрешенного использования земельного участка	Описание вида разрешенного использования земельного участка	Параметры разрешенного использования	Значение параметра
1	2	3	4	5
		воспитанию, образованию и просвещению), в том числе зданий, спортивных сооружений, предназначенных для занятия обучающимися физической культурой и спортом	участков	
			минимальные отступы от границ земельных участков в целях определения мест допустимого размещения зданий, строений, сооружений, за пределами которых запрещено строительство зданий, строений, сооружений	3 м, со стороны улиц 5 м
			предельное количество этажей зданий, строений, сооружений	3 эт.
			предельная высота зданий, строений, сооружений	12 м
			максимальный процент застройки в границах земельного участка, определяемый как отношение суммарной площади земельного участка, которая может быть застроена, ко всей площади земельного участка	60%
Магазины	4.4	Размещение объектов капитального строительства, предназначенных для продажи товаров, торговая площадь:	предельные (минимальные и (или) максимальные) размеры земельных участков, в том числе, их площадь:	

Наименование вида разрешённого использования земельного участка	Код вида разрешённого использования земельного участка	Описание вида разрешённого использования земельного участка	Параметры разрешения использования	Значение параметра
1	2	3	4	5
		<p>которых составляет до 5000 кв. м</p>	<p>- размеры земельных участков (минимальный размер по фронту застройки со стороны улиц):</p> <ul style="list-style-type: none"> - минимальная площадь земельных участков - максимальная площадь земельных участков <p>минимальные отступы от границ земельных участков в целях определения мест допустимого размещения зданий, строений, сооружений, за пределами которых запрещено строительство зданий, строений, сооружений</p> <p>предельное количество этажей зданий, строений, сооружений</p> <p>предельная высота зданий, строений, сооружений</p> <p>максимальный процент застройки в границах земельного участка, определяемый как отношение суммарной площади земельного участка, которая может быть застроена, ко всей площади</p>	<p>5 м</p> <p>100 кв.м</p> <p>1500 кв.м</p> <p>3 м, со стороны улиц 5 м</p> <p>3 эт.</p> <p>12 м</p> <p>60%</p>

Наименование вида разрешённого использования земельного участка	Код вида разрешённого использования земельного участка	Описание вида разрешённого использования земельного участка	Параметры разрешенного использования	Значение параметра
1	2	3	4	5
Спорт	5.1	Размещение зданий и сооружений данного назначения спортом. Содержание данного вида разрешенного использования включает в себя содержание видов разрешенного использования с кодами 5.1.1-5.1.7	<p>земельного участка</p> <p>предельные (минимальные и (или) максимальные) размеры земельных участков, в том числе, их площадь: - размеры земельных участков (минимальный размер по фронту застройки со стороны улиц): - минимальная площадь земельных участков - максимальная площадь земельных участков</p> <p>минимальные отступы от границ земельных участков в целях определения мест допустимого размещения зданий, строений, сооружений, за пределами которых запрещено строительство зданий, строений, сооружений</p> <p>предельное количество этажей зданий, строений, сооружений</p> <p>предельная высота зданий, строений, сооружений</p>	<p>5 м 100 кв.м 1500 кв.м</p> <p>3 м, со стороны улиц 5 м 3 эт. 12 м</p>

Наименование вида разрешённого использования земельного участка	Код вида разрешённого использования земельного участка	Описание вида разрешённого использования земельного участка	Параметры разрешения использования	Значение параметра
1	2	3	4	5
Обеспечение внутреннего правопорядка	8.3	Размещение объектов капитального строительства, необходимых для подготовки и поддержания в готовности органов внутренних дел и спасательных служб, в которых существует военная служба; размещение объектов гражданской обороны, за исключением объектов гражданской обороны, являющихся частями производственных зданий	<p>максимальный процент застройки в границах земельного участка, определяемый как отношение суммарной площади земельного участка, которая может быть застроена, ко всей площади земельного участка</p> <p>предельные (минимальные и (или) максимальные) размеры земельных участков, в том числе их площадь: - размеры земельных участков - минимальная площадь земельных участков - максимальная площадь земельных участков</p> <p>минимальные отступы от границ земельных участков в целях определения мест допустимого размещения зданий, строений, сооружений, за пределами которых запрещено строительство зданий, строений, сооружений</p> <p>предельное количество этажей зданий, строений, сооружений</p>	<p>60%</p> <p>не установлены 50 кв.м</p> <p>не установлена</p> <p>3 м, со стороны улиц 5 м</p> <p>не установлено</p>

Наименование вида разрешённого использования земельного участка	Код вида разрешённого использования земельного участка	Описание вида разрешённого использования земельного участка	Параметры разрешенного использования	Значение параметра
1	2	3	4	5
Общее пользование водными объектами	11.1	Использование земельных участков, примыкающих к водным объектам способами, необходимыми для осуществления общего водопользования (водопользования, осуществляемого гражданами для личных нужд, а также забор (изъятие) водных ресурсов для целей питьевого и хозяйственно-бытового водоснабжения, купание, использование маломерных судов, водных мотоциклов и других технических средств, предназначенных для отдыха на водных объектах, водной, если соответствующие запреты не установлены	<p>предельная высота зданий, строений, сооружений</p> <p>максимальный процент застройки в границах земельного участка, определяемый как отношение суммарной площади земельного участка, которая может быть застроена, ко всей площади земельного участка</p> <p>предельные (минимальные и (или) максимальные) размеры земельных участков, в том числе их площадь:</p> <ul style="list-style-type: none"> - размеры земельных участков - минимальная площадь земельных участков - максимальная площадь земельных участков <p>минимальные отступы от границ земельных участков в целях определения мест допустимого размещения зданий, строений, сооружений, за пределами которых запрещено строительство зданий, строений, сооружений</p>	<p>не установлено</p> <p>80%</p> <p>не установлены 50 кв.м</p> <p>не установлена</p> <p>3 м</p>

Наименование вида разрешённого использования земельного участка	Код вида разрешённого использования земельного участка	Описание вида разрешённого использования земельного участка	Параметры разрешения использования	Значение параметра
1	2	3	4	5
		законодательством)	предельное количество этажей зданий, строений, сооружений	не установлено
			предельная высота зданий, строений, сооружений	не установлено
			максимальный процент застройки в границах земельного участка, определяемый как отношение суммарной площади земельного участка, которая может быть застроена, ко всей площади земельного участка	80%
Специальное пользование водными объектами	11.2	Использование земельных участков, примыкающих к водным объектам способами, необходимыми для специального водопользования (забор водных ресурсов из поверхностных водных объектов, сброс сточных вод и (или) дренажных вод, проведение дноуглубительных, взрывных, буровых и других работ, связанных с изменением дна и берегов водных объектов)	предельные (минимальные и (или) максимальные) размеры земельных участков, в том числе их площадь: - размеры земельных участков - минимальная площадь земельных участков - максимальная площадь земельных участков минимальные отступы от границ земельных участков в целях определения мест допустимого размещения зданий, строений,	не установлены 50 кв.м не установлена

Наименование вида разрешённого использования земельного участка	Код вида разрешённого использования земельного участка	Описание вида разрешённого использования земельного участка	Параметры разрешенного использования	Значение параметра
1	2	3	4	5
Гидротехнические сооружения	11.3	Размещение гидротехнических сооружений, необходимых для эксплуатации водохранилищ (плотин, водосбросов, водозаборных, водовыпускных и других гидротехнических сооружений, судопропускных сооружений, рыбозащитных и рыбопропускных	<p>сооружений, за пределами которых запрещено строительство зданий, строений, сооружений</p> <p>предельное количество этажей зданий, строений, сооружений</p> <p>предельная высота зданий, строений, сооружений</p> <p>максимальный процент застройки в границах земельного участка, определяемый как отношение суммарной площади земельного участка, которая может быть застроена, ко всей площади земельного участка</p> <p>предельные (минимальные и (или) максимальные) размеры земельных участков, в том числе их площадь:</p> <ul style="list-style-type: none"> - размеры земельных участков - минимальная площадь земельных участков - максимальная площадь земельных участков 	<p>3 м</p> <p>не установлено</p> <p>не установлено</p> <p>80%</p> <p>не установлены 50 кв.м</p> <p>не установлена</p>

Наименование вида разрешенного использования земельного участка	Код вида разрешенного использования земельного участка	Описание вида разрешенного использования земельного участка	Параметры разрешения использования	Значение параметра
1	2	3	4	5
		<p>сооружений, берегозащитных сооружений)</p>	<p>минимальные отступы от границ земельных участков в целях определения мест допустимого размещения зданий, строений, сооружений, за пределами которых запрещено строительство зданий, строений, сооружений</p> <p>3 м</p> <p>предельное количество этажей зданий, строений, сооружений</p> <p>не установлено</p> <p>предельная высота зданий, строений, сооружений</p> <p>не установлено</p> <p>максимальный процент застройки в границах земельного участка, определяемый как отношение суммарной площади земельного участка, которая может быть застроена, ко всей площади земельного участка</p> <p>80%</p>	

Наименование вида разрешённого использования земельного участка	Код вида разрешённого использования земельного участка	Описание вида разрешённого использования земельного участка	Параметры разрешенного использования	Значение параметра
1	2	3	4	5
Территории общего пользования	12.0	Размещение объектов улично-дорожной сети, автомобильных дорог и пешеходных тротуаров в границах населённых пунктов, пешеходных переходов, набережных, береговых полос водных объектов общего пользования, скверов, бульваров, площадей, проездов, малых архитектурных форм благоустройства	Градостроительные регламенты не распространяются на земельные участки в границах территорий общего пользования	

Условно разрешённые виды использования

Наименование вида разрешённого использования земельного участка	Код вида разрешённого использования земельного участка	Описание вида разрешённого использования земельного участка	Параметры разрешенного использования	Значение параметра
1	2	3	4	5
Малоэтажная многоквартирная жилая застройка	2.1.1	Размещение малоэтажного многоквартирного жилого дома (дом, пригодный для постоянного проживания, высотой до 4 этажей,	предельные (минимальные и (или) максимальные) размеры земельных участков, в том числе, их площадь: - размеры земельных участков	

Наименование вида разрешённого использования земельного участка	Код вида разрешённого использования земельного участка	Описание вида разрешённого использования земельного участка	Параметры разрешенного использования	Значение параметра
1	2	3	4	5
		<p>включая мансардный); разведение декоративных и плодовых деревьев, овощных и ягодных культур; размещение индивидуальных гаражей и иных вспомогательных сооружений; обустройство спортивных и детских площадок, площадок отдыха; размещение объектов обслуживания жилой застройки во встроенных, пристроенных и встроенно-пристроенных помещениях малоэтажного многоквартирного дома, если общая площадь таких помещений в малоэтажном многоквартирном доме не составляет более 15% общей площади помещений дома</p>	<p>(минимальный размер по фронту застройки со стороны улиц): - минимальная площадь земельных участков - максимальная площадь земельных участков минимальные отступы от границ земельных участков в целях определения мест допустимого размещения зданий, строений, сооружений, за пределами которых запрещено строительство зданий, строений, сооружений</p>	<p>5 м 600 кв.м 1500 кв.м</p> <p>3 м, со стороны улиц 5 м</p> <p>3 эт.</p> <p>12 м</p> <p>60%</p>
			<p>предельная высота зданий, строений, сооружений максимальный процент застройки в границах земельного участка, определяемый как отношение суммарной площади земельного участка, которая может быть застроена, ко всей площади</p>	

Наименование вида разрешённого использования земельного участка	Код вида разрешённого использования земельного участка	Описание вида разрешённого использования земельного участка	Параметры разрешенного использования	Значение параметра
1	2	3	4	5
			земельного участка	
Среднеэтажная жилая застройка	2.5	Размещение жилых домов, предназначенных для размещения на квартиры, каждая из которых пригодна для постоянного проживания (жилые дома, высотой не выше восьми надземных этажей, разделённых на две и более квартиры); благоустройство и озеленение; размещение подземных гаражей и автостоянок; обустройство спортивных и детских площадок, площадок отдыха; размещение объектов обслуживания жилой застройки во встроенных, пристроенных и встроенно-пристроенных помещениях многоквартирного дома, если общая площадь таких помещений в многоквартирном доме не составляет	<p>предельные (минимальные и (или) максимальные) размеры земельных участков, в том числе их площадь:</p> <ul style="list-style-type: none"> - размеры земельных участков (минимальный размер по фронту застройки со стороны улиц): 5 м - минимальная площадь земельных участков 600 кв.м - максимальная площадь земельных участков 2000 кв.м <p>минимальные отступы от границ земельных участков в целях определения мест допустимого размещения зданий, строений, сооружений, за пределами которых запрещено строительство зданий, строений, сооружений</p> <p>предельное количество этажей зданий, строений, сооружений</p>	<p>3 м, со стороны улиц</p> <p>5 м</p> <p>5 эт.</p>

Наименование вида разрешённого использования земельного участка	Код вида разрешённого использования земельного участка	Описание вида разрешённого использования земельного участка	Параметры разрешенного использования	Значение параметра
1	2	3	4	5
		более 20% общей площади помещений дома	<p>предельная высота зданий, строений, сооружений</p> <p>14 м</p> <p>максимальный процент застройки в границах земельного участка, определяемый как отношение суммарной площади земельного участка, которая может быть застроена, ко всей площади земельного участка</p> <p>40%</p>	
Блокированная жилая застройка	2.3	Размещение жилого дома, не предназначенного для раздела на квартиры, имеющего одну или несколько общих стен с соседними жилыми домами (количество этажей не более чем три, при общем количестве совмещенных домов не более десяти и каждый из которых предназначен для проживания одной семьи, имеет общую стену (общие стены) без проемов с соседним блоком или соседними блоками, расположен на отдельном земельном участке и имеет выход на территорию общего пользования (жилые дома блокированной	<p>предельные (минимальные и (или) максимальные) размеры земельных участков, в том числе, их площадь:</p> <ul style="list-style-type: none"> - размеры земельных участков (минимальный размер по фронту застройки со стороны улиц): - минимальная площадь земельных участков - максимальная площадь земельных участков <p>5 м</p> <p>600 кв. м</p> <p>1500 кв.м</p> <p>минимальные отступы от границ земельных участков в целях определения мест допустимого размещения зданий, строений, сооружений, за пределами которых</p>	3 м, со стороны улиц 5 м

Наименование вида разрешённого использования земельного участка	Код вида разрешённого использования земельного участка	Описание вида разрешённого использования земельного участка	Параметры разрешенного использования	Значение параметра
1	2	3	4	5
		застройки); разведение декоративных и плодовых деревьев, овощных и ягодных культур; размещение индивидуальных гаражей и иных вспомогательных сооружений; обустройство спортивных и детских площадок, площадок отдыха	запрещено строительство зданий, строений, сооружений	
			предельное количество этажей зданий, строений, сооружений	3 эт.
			предельная высота зданий, строений, сооружений	12 м
			максимальный процент застройки в границах земельного участка, определяемый как отношение суммарной площади земельного участка, которая может быть застроена, ко всей площади земельного участка	60%
Бытовое обслуживание	3.3	Размещение объектов капитального строительства, предназначенных для оказания населению или организациям бытовых услуг (мастерские мелкого ремонта, ателье, бани, парикмахерские, прачечные, химчистки, похоронные бюро)	предельные (минимальные и (или) максимальные) размеры земельных участков, в том числе их площадь; - размеры земельных участков (минимальный размер по фронту застройки со стороны улиц) - минимальная площадь земельных	5 м 25 кв.м

Наименование вида разрешённого использования земельного участка	Код вида разрешённого использования земельного участка	Описание вида разрешённого использования земельного участка	Параметры разрешенного использования	Значение параметра
1	2	3	4	5
			участков - максимальная площадь земельных участков	50000 кв.м
			минимальные отступы от границ земельных участков в целях определения мест допустимого размещения зданий, строений, сооружений, за пределами которых запрещено строительство зданий, строений, сооружений	3 м, со стороны улиц 5 м
			предельное количество этажей зданий, строений, сооружений	30 эт.
			предельная высота зданий, строений, сооружений	100 м
			максимальный процент застройки в границах земельного участка, определяемый как отношение суммарной площади земельного участка, которая может быть застроена, ко всей площади земельного участка	60%

Наименование вида разрешённого использования земельного участка	Код вида разрешённого использования земельного участка	Описание вида разрешённого использования земельного участка	Параметры разрешенного использования	Значение параметра
1	2	3	4	5
Культурное развитие	3.6	<p>Размещение объектов капитального строительства, предназначенных для размещения в них музеев, выставочных залов, художественных галерей, домов культуры, библиотек, кинотеатров и кинозалов, театров, филармоний, планетариев;</p> <p>устройство площадок для празднеств и гуляний;</p> <p>размещение зданий и сооружений для размещения цирков, зверинцев, зоопарков, океанариумов</p>	<p>предельные (минимальные и (или) максимальные) размеры земельных участков, в том числе, их площадь:</p> <ul style="list-style-type: none"> - размеры земельных участков (минимальный размер по фронту застройки со стороны улиц): 5 м - минимальная площадь земельных участков 600 кв.м - максимальная площадь земельных участков 1500 кв.м <p>минимальные отступы от границ земельных участков в целях определения мест допустимого размещения зданий, строений, сооружений, за пределами которых запрещено строительство зданий, строений, сооружений</p> <p>предельное количество этажей зданий, строений, сооружений</p> <p>предельная высота зданий, строений, сооружений</p>	<p>3 м, со стороны улиц 5 м</p> <p>3 эт.</p> <p>12 м</p>

Наименование вида разрешённого использования земельного участка	Код вида разрешённого использования земельного участка	Описание вида разрешённого использования земельного участка	Параметры разрешенного использования	Значение параметра
1	2	3	4	5
Религиозное использование	3.7	Размещение объектов капитального строительства, предназначенных для отправления религиозных обрядов (церкви, соборы, храмы, часовни, монастыри, мечети, молельные дома); размещение объектов капитального строительства, предназначенных для постоянного местонахождения духовных лиц, паломников и послушников в связи с осуществлением ими религиозной службы, а также для осуществления благотворительной и религиозной образовательной деятельности (монастыри, скиты, воскресные школы, семинарии, духовные училища)	<p>максимальный процент застройки в границах земельного участка, определяемый как отношение суммарной площади земельного участка, которая может быть застроена, ко всей площади земельного участка</p> <p>60%</p> <p>предельные (минимальные и (или) максимальные) размеры земельных участков, в том числе их площадь: - размеры земельных участков (минимальный размер по фронту застройки со стороны улиц) - минимальная площадь земельных участков - максимальная площадь земельных участков</p> <p>5 м 600 кв.м 1500 кв.м</p> <p>минимальные отступы от границ земельных участков в целях определения мест допустимого размещения зданий, строений, сооружений, за пределами которых запрещено строительство зданий, строений, сооружений</p>	3 м, со стороны улиц 5 м

Наименование вида разрешенного использования земельного участка	Код вида разрешенного использования земельного участка	Описание вида разрешенного использования земельного участка	Параметры разрешенного использования	Значение параметра
1	2	3	4	5
			предельное количество этажей зданий, строений, сооружений	3 эт.
			предельная высота зданий, строений, сооружений	12 м
			максимальный процент застройки в границах земельного участка, определяемый как отношение суммарной площади земельного участка, которая может быть застроена, ко всей площади земельного участка	60%
Общественное управление	3.8	Размещение объектов капитального строительства, предназначенных для размещения органов государственной власти, органов местного самоуправления, судов, а также организаций, непосредственно обеспечивающих их деятельность; размещение объектов капитального строительства, предназначенных для размещения органов управления	предельные (минимальные и (или) максимальные) размеры земельных участков, в том числе их площадь: - размеры земельных участков (минимальный размер по фронту застройки со стороны улиц) - минимальная площадь земельных участков - максимальная площадь земельных участков	5 м 1500 кв.м 50000 кв.м

Наименование вида разрешённого использования земельного участка	Код вида разрешённого использования земельного участка	Описание вида разрешённого использования земельного участка	Параметры разрешенного использования	Значение параметра
1	2	3	4	5
		политических партий, профессиональных и отраслевых союзов, творческих союзов и иных общественных объединений граждан по отраслевому или политическому признаку; размещение объектов капитального строительства для дипломатических представительств иностранных государств и консульских учреждений в Российской Федерации	минимальные отступы от границ земельных участков в целях определения мест допустимого размещения зданий, строений, сооружений, за пределами которых запрещено строительство зданий, строений, сооружений	3 м, со стороны улиц 5 м
			предельное количество этажей зданий, строений, сооружений	30 эт.
			предельная высота зданий, строений, сооружений	100 м
			максимальный процент застройки в границах земельного участка, определяемый как отношение суммарной площади земельного участка, которая может быть застроена, ко всей площади земельного участка	80%
Ветеринарное обслуживание	3.10	Размещение объектов капитального строительства, предназначенных для оказания ветеринарных услуг, содержания или разведения животных, не являющихся сельскохозяйственными, под надзором	предельные (минимальные и (или) максимальные) размеры земельных участков, в том числе их площадь: - размеры земельных участков (минимальный размер по фронту застройки со стороны улиц)	5 м

Наименование вида разрешённого использования земельного участка	Код вида разрешённого использования земельного участка	Описание вида разрешённого использования земельного участка	Параметры разрешенного использования	Значение параметра
1	2	3	4	5
		человека. Содержание данного вида разрешённого использования включает в себя содержание видов разрешённого использования с кодами 3.10.1 - 3.10.2	<p>- минимальная площадь земельных участков</p> <p>- максимальная площадь земельных участков</p> <p>минимальные отступы от границ земельных участков в целях определения мест допустимого размещения зданий, строений, сооружений, за пределами которых запрещено строительство зданий, строений, сооружений</p> <p>предельное количество этажей зданий, строений, сооружений</p> <p>предельная высота зданий, строений, сооружений</p> <p>максимальный процент застройки в границах земельного участка, определяемый как отношение суммарной площади земельного участка, которая может быть застроена, ко всей площади земельного участка</p>	<p>25 кв.м</p> <p>50000 кв.м</p> <p>3 м, со стороны улиц</p> <p>5 м</p> <p>30 эт.</p> <p>100 м</p> <p>60%</p>

Наименование вида разрешённого использования земельного участка	Код вида разрешённого использования земельного участка	Описание вида разрешённого использования земельного участка	Параметры разрешенного использования	Значение параметра
1	2	3	4	5
Рынки	4.3	Размещение объектов капитального строительства, сооружений, предназначенных для организации постоянной или временной торговли (ярмарка, рынок, базар), с учетом того, что каждое из торговых мест не располагает торговой площадью более 200 кв. м; размещение гаражей и (или) стоянок для автомобилей сотрудников и посетителей рынка	<p>предельные (минимальные и (или) максимальные) размеры земельных участков, в том числе их площадь:</p> <ul style="list-style-type: none"> - размеры земельных участков (минимальный размер по фронту застройки со стороны улиц) - минимальная площадь земельных участков - максимальная площадь земельных участков <p>минимальные отступы от границ земельных участков в целях определения мест допустимого размещения зданий, строений, сооружений, за пределами которых запрещено строительство зданий, строений, сооружений</p> <p>предельное количество этажей зданий, строений, сооружений</p> <p>предельная высота зданий, строений, сооружений</p>	<p>5 м</p> <p>25 кв.м</p> <p>50000 кв.м</p> <p>3 м, со стороны улиц</p> <p>5 м</p> <p>30 эт.</p> <p>100 м</p>

Наименование вида разрешённого использования земельного участка	Код вида разрешённого использования земельного участка	Описание вида разрешённого использования земельного участка	Параметры разрешенного использования	Значение параметра
1	2	3	4	5
Гостиничное обслуживание	4.7	Размещение гостиниц, а также иных зданий, используемых с целью извлечения предпринимательской выгоды из предоставления жилого помещения для временного проживания в них	<p>максимальный процент застройки в границах земельного участка, определяемый как отношение суммарной площади земельного участка, которая может быть застроена, ко всей площади земельного участка</p> <p>предельные (минимальные и (или) максимальные) размеры земельных участков, в том числе их площадь: - размеры земельных участков (минимальный размер по фронту застройки со стороны улиц) - минимальная площадь земельных участков - максимальная площадь земельных участков</p> <p>минимальные отступы от границ земельных участков в целях определения мест допустимого размещения зданий, строений, сооружений, за пределами которых запрещено строительство зданий, строений, сооружений</p>	<p>60%</p> <p>5 м</p> <p>25 кв.м</p> <p>50000 кв.м</p> <p>3 м, со стороны улиц</p> <p>5 м</p>

Наименование вида разрешённого использования земельного участка	Код вида разрешённого использования земельного участка	Описание вида разрешённого использования земельного участка	Параметры разрешенного использования	Значение параметра
1	2	3	4	5
			предельное количество этажей зданий, строений, сооружений	30 эт.
			предельная высота зданий, строений, сооружений	100 м
			максимальный процент застройки в границах земельного участка, определяемый как отношение суммарной площади земельного участка, которая может быть застроена, ко всей площади земельного участка	60%
Ведение огородничества	13.1	Осуществление отдыха и (или) выращивания гражданами для собственных нужд сельскохозяйственных культур; размещение хозяйственных построек, не являющихся объектами недвижимости, предназначенных для хранения инвентаря и урожая сельскохозяйственных культур	предельные (минимальные и (или) максимальные) размеры земельных участков, в том числе их площадь: - размеры земельных участков (минимальный размер по фронту застройки со стороны улиц) - минимальная площадь земельных участков - максимальная площадь земельных участков	5 м 400 кв.м не может превышать площадь, рассчитанную как сумма

Наименование вида разрешённого использования земельного участка	Код вида разрешённого использования земельного участка	Описание вида разрешённого использования земельного участка	Параметры разрешенного использования	Значение параметра
1	2	3	4	5
				площади земельных участков, которые будут образованы для предоставления членам огороднического некоммерческого товарищества, и площади земельных участков общего назначения
			минимальные отступы от границ земельных участков в целях определения мест допустимого размещения зданий, строений, сооружений, за пределами которых запрещено строительство зданий, строений, сооружений	3 м
			предельное количество этажей зданий, строений, сооружений	1 эт.

Наименование вида разрешённого использования земельного участка	Код вида разрешённого использования земельного участка	Описание вида разрешённого использования земельного участка	Параметры разрешенного использования	Значение параметра
1	2	3	4	5
Ведение садоводства	13.2	<p>Осуществление деятельности, связанной с выращиванием плодовых, ягодных, овощных, бахчевых или иных сельскохозяйственных культур и картофеля;</p> <p>размещение садового дома, предназначенного для отдыха и не подлежащего разделу на квартиры;</p> <p>размещение хозяйственных строений и сооружений</p>	<p>предельная высота зданий, строений, сооружений</p> <p>5 м</p> <p>максимальный процент застройки в границах земельного участка, определяемый как отношение суммарной площади земельного участка, которая может быть застроена, ко всей площади земельного участка</p> <p>40%</p>	<p>5 м</p> <p>40%</p>
			<p>предельные (минимальные и (или) максимальные) размеры земельных участков, в том числе их площадь:</p> <ul style="list-style-type: none"> - размеры земельных участков (минимальный размер по фронту застройки со стороны улиц) - минимальная площадь земельных участков - максимальная площадь земельных участков 	<p>5 м</p> <p>400 кв.м</p> <p>не может превышать площадь, рассчитанную как сумма площади земельных</p>

Наименование вида разрешённого использования земельного участка	Код вида разрешённого использования земельного участка	Описание вида разрешённого использования земельного участка	Параметры разрешенного использования	Значение параметра
1	2	3	4	5
				участков, которые будут образованы для предоставления членам садоводческого некоммерческого товарищества, и площади земельных участков общего назначения
			минимальные отступы от границ земельных участков в целях определения мест допустимого размещения зданий, строений, сооружений, за пределами которых запрещено строительство зданий, строений, сооружений	3 м, со стороны улиц 5 м
			предельное количество этажей зданий, строений, сооружений	3 эт.
			предельная высота зданий, строений, сооружений	12 м

Наименование вида разрешённого использования земельного участка	Код вида разрешённого использования земельного участка	Описание вида разрешённого использования земельного участка	Параметры разрешенного использования	Значение параметра
1	2	3	4	5
			максимальный процент застройки в границах земельного участка, определяемый как отношение суммарной площади земельного участка, которая может быть застроена, ко всей площади земельного участка	40%

Вспомогательные виды разрешённого использования

Строения и здания для индивидуальной трудовой деятельности (столярные мастерские и т.п.) без нарушения принципов добрососедства в соответствии с санитарными и противопожарными нормами.

Хозяйственная постройка (летние гостевые домики, баня надворный туалет, оранжерея, сооружение для содержания мелких домашних животных и птицы, теплица).

Гаражи или крытая стоянка/стоянка открытого типа в пределах личного земельного участка без нарушения принципов добрососедства.

Хозяйственные постройки (хранение дров, инструмента).

Водоемы, водозаборы.

Ограждение земельного участка (забор).

Элемент благоустройства и ландшафтного дизайна, в том числе беседка, малая архитектурная форма, объект декоративно-монументального искусства, скульптурная композиция, спортивная площадка, хозяйственная площадка и площадка отдыха

(при условии соблюдения нормативных требований и исключения установки элемента в местах допустимого размещения объектов капитального строительства и прохождение инженерных сетей).
Объекты наружного противопожарного водоснабжения (пожарные резервуары, водоемы).
Площадки для сбора мусора.
Стоянки легковых автомобилей.
Скважины для забора воды, индивидуальные колодцы (при условии организации зоны санитарной охраны не менее 30-50 м выше по потоку грунтовых вод).
Объекты коммунального хозяйства (инженерно-технического обеспечения) и транспорта, необходимые для обеспечения объектов разрешенных видов использования, при отсутствии норм законодательства, запрещающих их размещение, в том числе:

- а) распределительные пункты и подстанции, трансформаторные подстанции, блочно-модульные котельные, насосные станции перекачки, центральные и индивидуальные тепловые пункты;
- б) наземные сооружения линий электропередач и тепловых сетей (переходных пунктов и опор воздушных ЛЭП, кабельных киосков, павильонов камер и т.д.);
- в) повысительные водопроводные насосные станции, водонапорные башни, водомерные узлы, водозаборные скважины;
- г) очистные сооружения поверхностного стока и локальные очистные сооружения;
- д) канализационные насосные станции;
- е) наземные сооружения канализационных сетей (павильонов шахт, скважин и т.д.);
- ж) газораспределительные пункты;

1.2. Цель проведения процедуры.

В целях определения места допустимого размещения зданий, строений, сооружений за пределами которых запрещено строительство зданий, строений, сооружений установить минимальный отступ от границы земельного участка со стороны улицы ЦЕНТРАЛЬНАЯ 4,53 метра.

2.Графическая часть

Лист 1. Фрагмент карты градостроительного зонирования Правил землепользования и застройки Золотодолинского сельского поселения.

Лист 2. Схема расположения объекта капитального строительства на земельном участке с кадастровым номером 25:13:020314:247.

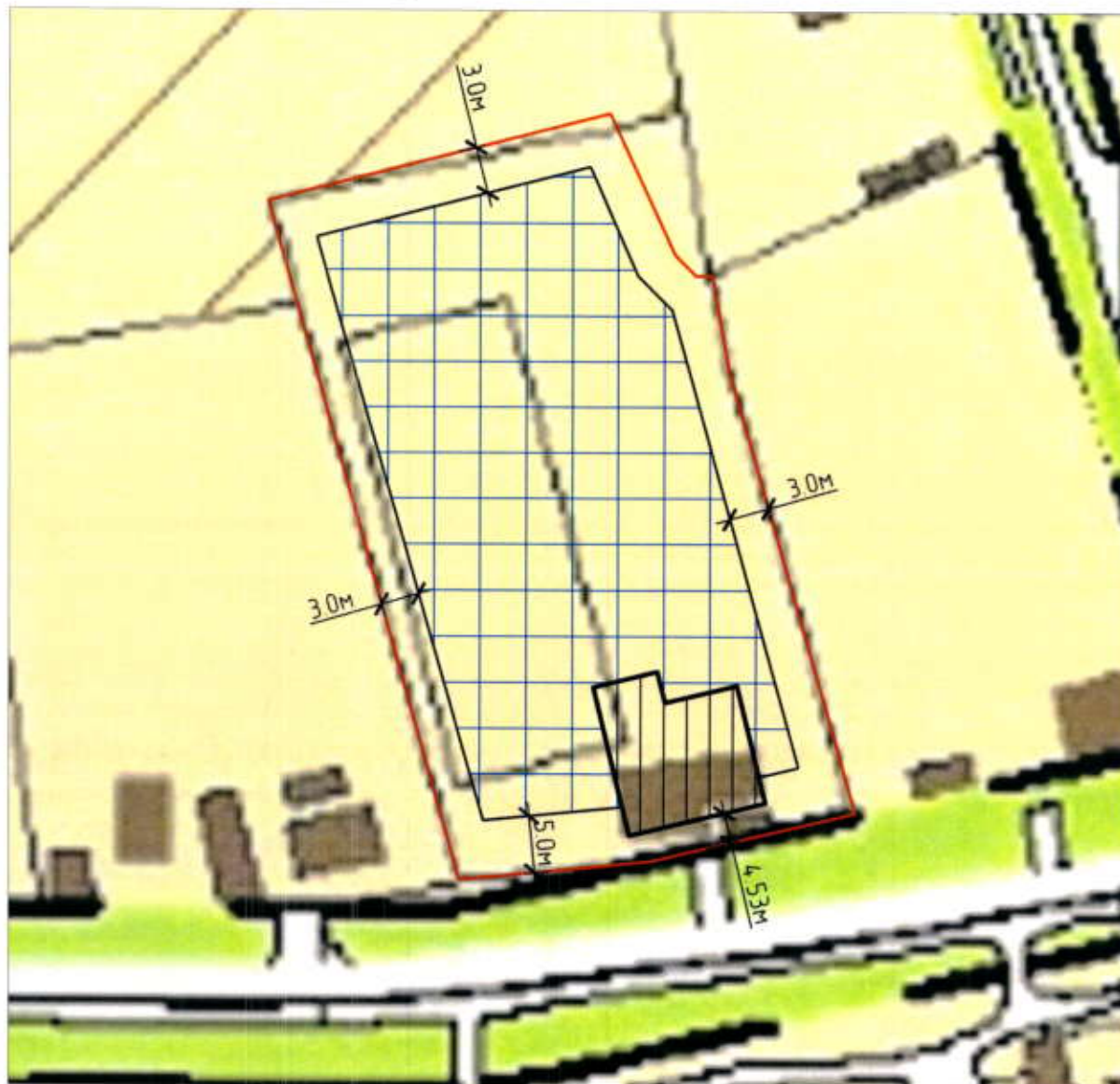
Фрагмент карты градостроительного зонирования
Правил землепользования и застройки
Золотодолинского сельского поселения






Земельный участок с кадастровым номером 25:13:020314:247

				Фрагмент карты градостроительного зонирования Правил землепользования и застройки Золотодолинского сельского поселения	Лист
Разраб.	Юшкина К.В.				1

Схема расположения объекта капитального строительства на земельном участке с кадастровым номером 25:13:020314:247



-  Граница земельного участка 25:13:020314:247
-  Зона допустимого размещения зданий, строений, сооружений
-  Объект капитального строительства

Раздел III. Информационный материал к пункту 3 проекта постановления администрации Партизанского муниципального района "О предоставлении разрешения на отклонение от предельных параметров разрешенного строительства в границах земельного участка с кадастровым номером 25:13:020315:5590, имеющего адрес: установлено относительно ориентира, расположенного за пределами участка. Ориентир - дом. Участок находится примерно в 85 метрах от ориентира по направлению на юго-восток. Почтовый адрес ориентира: Приморский край, Партизанский район, с.Владими́ро-Алекса́ндровское, ул.Р.Зорге, д.30".

1.Текстовая часть.

1.1. Градостроительный регламент.

Согласно Правилам землепользования и застройки Владимиро-Александровского сельского поселения Партизанского муниципального района, принятым решением муниципального комитета Владимиро-Александровского сельского поселения Партизанского муниципального района от 11.12.2013 № 47 (в редакции муниципальных правовых актов, принятых решением Думы Партизанского муниципального района от 25.03.2016 № 263, от 13.06.2019 № 99) земельный участок 25:13:020315:5590 расположен в территориальной зоне ОДЗ 211 - зоне многофункционального назначения.

ОДЗ 211. Зона многофункционального назначения.

Зона объектов обслуживания населения выделена для создания правовых условий формирования разнообразных объектов сельского значения, связанных прежде всего с удовлетворением периодических и эпизодических потребностей населения в обслуживании при соблюдении нижеприведенных видов разрешенного использования недвижимости.

Основные виды разрешенного использования

Наименование вида разрешённого использования земельного участка	Код вида разрешённого использования земельного участка	Описание вида разрешённого использования земельного участка	Параметры разрешенного использования	Значение параметра
1	2	3	4	5
Коммунальное обслуживание	3.1	Размещение объектов капитального строительства в целях обеспечения физических и юридических лиц коммунальными услугами, в частности: поставки воды, тепла, электричества, газа, предоставления услуг связи, отвода канализационных стоков, очистки и уборки объектов недвижимости (котельных, водозаборов, очистных сооружений, насосных станций, водопроводов, линий электропередач, трансформаторных подстанций, газопроводов, линий связи, телефонных станций, канализаций, стоянок, гаражей и мастерских для обслуживания уборочной и аварийной техники, а также зданий или помещений, предназначенных для приема физических и юридических лиц в связи с предоставлением им коммунальных услуг)	<p>предельные (минимальные и (или) максимальные) размеры земельных участков, в том числе, их площадь:</p> <ul style="list-style-type: none"> - размеры земельных участков (минимальный размер по фронту застройки со стороны улиц): - минимальная площадь земельных участков - максимальная площадь земельных участков <p>минимальные отступы от границ земельных участков в целях определения мест допустимого размещения зданий, строений, сооружений, за пределами которых запрещено строительство зданий, строений, сооружений</p> <p>предельное количество этажей зданий, строений, сооружений</p> <p>предельная высота зданий, строений, сооружений</p>	<p>5 м</p> <p>1500 кв.м</p> <p>50000 кв.м</p> <p>3 м, со стороны улиц</p> <p>5 м</p> <p>30 эт.</p> <p>100 м</p>

Наименование вида разрешенного использования земельного участка	Код вида разрешенного использования земельного участка	Описание вида разрешенного использования земельного участка	Параметры разрешенного использования	Значение параметра
1	2	3	4	5
Социальное обслуживание	3.2	Размещение объектов капитального строительства, предназначенных для оказания гражданам социальной помощи (службы занятости населения, дома престарелых, дома ребѐнка, детские дома, пункты питания малоимущих граждан, пункты ночлега для бездомных граждан, службы психологической и бесплатной юридической помощи, социальные, пенсионные и иные службы, в которых осуществляется приём граждан по вопросам оказания социальной помощи и назначения социальных или пенсионных выплат); размещение объектов капитального строительства для размещения	<p>максимальный процент застройки в границах земельного участка, определяемый как отношение суммарной площади земельного участка, которая может быть застроена, ко всей площади земельного участка</p> <p>80%</p> <p>предельные (минимальные и (или) максимальные) размеры земельных участков, в том числе, их площадь: - размеры земельных участков (минимальный размер по фронту застройки со стороны улиц): - минимальная площадь земельных участков - максимальная площадь земельных участков</p> <p>5 м</p> <p>1500 кв.м</p> <p>50000 кв.м</p> <p>минимальные отступы от границ земельных участков в целях определения мест допустимого размещения зданий, строений, сооружений, за пределами которых запрещено строительство зданий, строений, сооружений</p> <p>3 м, со стороны улиц 5 м</p>	

Наименование вида разрешённого использования земельного участка	Код вида разрешённого использования земельного участка	Описание вида разрешённого использования земельного участка	Параметры разрешенного использования	Значение параметра
1	2	3	4	5
		отделений почты и телеграфа; размещение объектов капитального строительства для размещения общественных некоммерческих организаций; благотворительных организаций, клубов по интересам	предельное количество этажей зданий, строений, сооружений предельная высота зданий, строений, сооружений максимальный процент застройки в границах земельного участка, определяемый как отношение суммарной площади земельного участка, которая может быть застроена, ко всей площади земельного участка	30 эт. 100 м
Бытовое обслуживание	3.3	Размещение объектов капитального строительства, предназначенных для оказания населению или организациям бытовых услуг (мастерские мелкого ремонта, ателье, бани, парикмахерские, прачечные, химчистки, похоронные бюро)	предельные (минимальные и (или) максимальные) размеры земельных участков, в том числе их площадь: - размеры земельных участков (минимальный размер по фронту застройки со стороны улиц) - минимальная площадь земельных участков - максимальная площадь земельных участков	5 м 1500 кв.м 50000 кв.м
			минимальные отступы от границ земельных участков в целях определения мест допустимого	

Наименование вида разрешённого использования земельного участка	Код вида разрешённого использования земельного участка	Описание вида разрешённого использования земельного участка	Параметры разрешенного использования	Значение параметра
1	2	3	4	5
			размещения зданий, строений, сооружений, за пределами которых запрещено строительство зданий, строений, сооружений	3 м, со стороны улиц 5 м
			предельное количество этажей зданий, строений, сооружений	30 эт.
			предельная высота зданий, строений, сооружений	100 м
			максимальный процент застройки в границах земельного участка, определяемый как отношение суммарной площади земельного участка, которая может быть застроена, ко всей площади земельного участка	80%
Амбулаторно-поликлиническое обслуживание	3.4.1	Размещение объектов капитального строительства, предназначенных для оказания гражданам амбулаторно-поликлинической медицинской помощи (поликлиники, фельдшерские пункты, пункты здравоохранения, центры матери и ребенка, диагностические центры, молочные кухни, станции	предельные (минимальные и (или) максимальные) размеры земельных участков, в том числе их площадь: - размеры земельных участков (минимальный размер по фронту застройки со стороны улиц) - минимальная площадь земельных участков	5 м 1500 кв.м

Наименование вида разрешённого использования земельного участка	Код вида разрешённого использования земельного участка	Описание вида разрешённого использования земельного участка	Параметры разрешенного использования	Значение параметра
1	2		4	5
		3 донорства крови, клинические лаборатории)	<p>- максимальная площадь земельных участков</p> <p>минимальные отступы от границ земельных участков в целях определения мест допустимого размещения зданий, строений, сооружений, за пределами которых запрещено строительство зданий, строений, сооружений</p> <p>предельное количество этажей зданий, строений, сооружений</p> <p>предельная высота зданий, строений, сооружений</p> <p>максимальный процент застройки в границах земельного участка, определяемый как отношение суммарной площади земельного участка, которая может быть застроена, ко всей площади земельного участка</p>	<p>50000 кв.м</p> <p>3 м, со стороны улиц 5 м</p> <p>30 эт.</p> <p>100 м</p> <p>80%</p>

Наименование вида разрешённого использования земельного участка	Код вида разрешённого использования земельного участка	Описание вида разрешённого использования земельного участка	Параметры разрешенного использования	Значение параметра
1	2	3	4	5
Образование и просвещение	3.5	Размещение объектов капитального строительства, предназначенных для воспитания, образования и просвещения. Содержание данного вида разрешенного использования включает в себя содержание видов разрешенного использования с кодами 3.5.1 - 3.5.2	<p>предельные (минимальные и (или) максимальные) размеры земельных участков, в том числе, их площадь:</p> <ul style="list-style-type: none"> - размеры земельных участков (минимальный размер по фронту застройки со стороны улиц): - минимальная площадь земельных участков - максимальная площадь земельных участков <p>минимальные отступы от границ земельных участков в целях определения мест допустимого размещения зданий, строений, сооружений, за пределами которых запрещено строительство зданий, строений, сооружений</p> <p>предельное количество этажей зданий, строений, сооружений</p> <p>предельная высота зданий, строений, сооружений</p> <p>максимальный процент застройки в границах земельного участка,</p>	<p>5 м</p> <p>1500 кв.м</p> <p>50000 кв.м</p> <p>3 м, со стороны улиц</p> <p>5 м</p> <p>30 эт.</p> <p>100 м</p>

Наименование вида разрешённого использования земельного участка	Код вида разрешённого использования земельного участка	Описание вида разрешённого использования земельного участка	Параметры разрешенного использования	Значение параметра
1	2	3	4	5
Культурное развитие	3.6	Размещение объектов капитального строительства, предназначенных для размещения в них музеев, выставочных залов, художественных галерей, домов культуры, библиотек, кинотеатров и кинозалов, театров, филармоний, планетариев; устройство площадок для празднеств и гуляний; размещение зданий и сооружений для размещения цирков, зверинцев, зоопарков, океанариумов	<p>определяемый как отношение суммарной площади земельного участка, которая может быть застроена, ко всей площади земельного участка</p> <p>предельные (минимальные и (или) максимальные) размеры земельных участков, в том числе, их площадь: - размеры земельных участков (минимальный размер по фронту застройки со стороны улиц): - минимальная площадь земельных участков - максимальная площадь земельных участков</p> <p>минимальные отступы от границ земельных участков в целях определения мест допустимого размещения зданий, строений, сооружений, за пределами которых запрещено строительство зданий, строений, сооружений</p>	<p>80%</p> <p>5 м</p> <p>100 кв.м</p> <p>2000 кв.м</p> <p>3 м, со стороны улиц</p> <p>5 м</p>

Наименование вида разрешённого использования земельного участка	Код вида разрешённого использования земельного участка	Описание вида разрешённого использования земельного участка	Параметры разрешенного использования	Значение параметра
1	2	3	4	5
Религиозное использование	3.7	Размещение объектов капитального строительства, предназначенных для отправления религиозных обрядов (церкви, соборы, храмы, часовни, монастыри, мечети, молельные дома); размещение объектов капитального строительства, предназначенных для постоянного местонахождения духовных лиц, паломников и послушников в связи с осуществлением	<p>предельное количество этажей зданий, строений, сооружений</p> <p>предельная высота зданий, строений, сооружений</p> <p>максимальный процент застройки в границах земельного участка, определяемый как отношение суммарной площади земельного участка, которая может быть застроена, ко всей площади земельного участка</p> <p>предельные (минимальные и (или) максимальные) размеры земельных участков, в том числе их площадь:</p> <ul style="list-style-type: none"> - размеры земельных участков (минимальный размер по фронту застройки со стороны улиц) - минимальная площадь земельных участков - максимальная площадь земельных участков 	<p>5 эт.</p> <p>14 м</p> <p>40%</p> <p>5 м</p> <p>1500 кв.м</p> <p>50000 кв.м</p>

Наименование вида разрешённого использования земельного участка	Код вида разрешённого использования земельного участка	Описание вида разрешённого использования земельного участка	Параметры разрешенного использования	Значение параметра
1	2	3	4	5
		ими религиозной службы, а также для осуществления благотворительной и религиозной образовательной деятельности (монастыри, скиты, воскресные школы, семинарии, духовные училища)	<p>минимальные отступы от границ земельных участков в целях определения мест допустимого размещения зданий, строений, сооружений, за пределами которых запрещено строительство зданий, строений, сооружений</p> <p>предельное количество этажей зданий, строений, сооружений</p> <p>предельная высота зданий, строений, сооружений</p> <p>максимальный процент застройки в границах земельного участка, определяемый как отношение суммарной площади земельного участка, которая может быть застроена, ко всей площади земельного участка</p>	<p>3 м, со стороны улиц 5 м</p> <p>30 эт.</p> <p>100 м</p> <p>80%</p>

Наименование вида разрешённого использования земельного участка	Код вида разрешённого использования земельного участка	Описание вида разрешённого использования земельного участка	Параметры разрешенного использования	Значение параметра
1 Общественное управление	2 3.8	3 Размещение объектов капитального строительства, предназначенных для размещения органов государственной власти, органов местного самоуправления, судов, а также организаций, непосредственно обеспечивающих их деятельность; размещение объектов капитального строительства, предназначенных для размещения органов управления политических партий, профессиональных и отраслевых союзов, творческих союзов и иных общественных объединений граждан по отраслевому или политическому признаку; размещение объектов капитального строительства для дипломатических представительств иностранных государств и консульских учреждений в Российской Федерации	4 предельные (минимальные и (или) максимальные) размеры земельных участков, в том числе их площадь: - размеры земельных участков (минимальный размер по фронту застройки со стороны улиц) - минимальная площадь земельных участков - максимальная площадь земельных участков минимальные отступы от границ земельных участков в целях определения мест допустимого размещения зданий, строений, сооружений, за пределами которых запрещено строительство зданий, строений, сооружений	5 5 м 1500 кв.м 50000 кв.м 3 м, со стороны улиц 5 м 30 эт. 100 м

Наименование вида разрешённого использования земельного участка	Код вида разрешённого использования земельного участка	Описание вида разрешённого использования земельного участка	Параметры разрешенного использования	Значение параметра
1	2	3	4	5
Обеспечение научной деятельности	3.9	Размещение объектов капитального строительства для проведения научных исследований и изысканий, испытаний опытных промышленных образцов, для размещения организаций, осуществляющих научные изыскания, исследования и разработки (научно-исследовательские институты, проектные институты, научные центры, опытно-конструкторские центры, государственные академии наук, в том числе отраслевые), проведения научной и селекционной работы, ведения сельского и лесного хозяйства для получения ценных с научной точки зрения образцов растительного и животного мира	<p>максимальный процент застройки в границах земельного участка, определяемый как отношение суммарной площади земельного участка, которая может быть застроена, ко всей площади земельного участка</p> <p>предельные (минимальные и (или) максимальные) размеры земельных участков, в том числе их площадь:</p> <ul style="list-style-type: none"> - размеры земельных участков (минимальный размер по фронту застройки со стороны улиц) - минимальная площадь земельных участков - максимальная площадь земельных участков <p>минимальные отступы от границ земельных участков в целях определения мест допустимого размещения зданий, строений, сооружений, за пределами которых запрещено строительство зданий, строений, сооружений</p>	<p>80%</p> <p>5 м 1500 кв.м 50000 кв.м</p> <p>3 м, со стороны улиц 5 м</p>

Наименование вида разрешённого использования земельного участка	Код вида разрешённого использования земельного участка	Описание вида разрешённого использования земельного участка	Параметры разрешенного использования	Значение параметра
1	2	3	4	5
			<p>предельное количество этажей зданий, строений, сооружений</p> <p>предельная высота зданий, строений, сооружений</p> <p>максимальный процент застройки в границах земельного участка, определяемый как отношение суммарной площади земельного участка, которая может быть застроена, ко всей площади земельного участка</p>	<p>30 эт.</p> <p>100 м</p> <p>80%</p>
Амбулаторное ветеринарное обслуживание	3.10.1	Размещение объектов капитального строительства, предназначенных для оказания ветеринарных услуг без содержания животных	<p>предельные (минимальные и (или) максимальные) размеры земельных участков, в том числе их площадь:</p> <ul style="list-style-type: none"> - размеры земельных участков (минимальный размер по фронту застройки со стороны улиц) - минимальная площадь земельных участков - максимальная площадь земельных участков <p>минимальные отступы от границ земельных участков в целях</p>	<p>5 м</p> <p>1500 кв.м</p> <p>50000 кв.м</p>

Наименование вида разрешённого использования земельного участка	Код вида разрешённого использования земельного участка	Описание вида разрешённого использования земельного участка	Параметры разрешенного использования	Значение параметра
1	2	3	4	5
			<p>определения мест допустимого размещения зданий, строений, сооружений, за пределами которых запрещено строительство зданий, строений, сооружений</p> <p>предельное количество этажей зданий, строений, сооружений</p> <p>предельная высота зданий, строений, сооружений</p> <p>100 м</p>	<p>3 м, со стороны улиц</p> <p>5 м</p> <p>30 эт.</p>
Деловое управление	4.1	Размещение объектов капитального строительства с целью: размещения объектов управленческой деятельности, не связанной с государственным или муниципальным управлением и оказанием услуг, а также с целью обеспечения совершения сделок, не требующих передачи товара в момент	<p>максимальный процент застройки в границах земельного участка, определяемый как отношение суммарной площади земельного участка, которая может быть застроена, ко всей площади земельного участка</p> <p>предельные (минимальные и (или) максимальные) размеры земельных участков, в том числе их площадь:</p> <p>- размеры земельных участков (минимальный размер по фронту застройки со стороны улиц)</p> <p>- минимальная площадь земельных участков</p>	<p>80%</p> <p>5 м</p> <p>1500 кв.м</p>

Наименование вида разрешённого использования земельного участка	Код вида разрешённого использования земельного участка	Описание вида разрешённого использования земельного участка	Параметры разрешенного использования	Значение параметра
1	2	3	4	5
		их совершения между организациями, в том числе биржевая деятельность (за исключением банковской и страховой деятельности)	- максимальная площадь земельных участков	50000 кв.м
			минимальные отступы от границ земельных участков в целях определения мест допустимого размещения зданий, строений, сооружений, за пределами которых запрещено строительство зданий, строений, сооружений	3 м, со стороны улиц 5 м
			предельное количество этажей зданий, строений, сооружений	30 эт.
			предельная высота зданий, строений, сооружений	100 м
			максимальный процент застройки в границах земельного участка, определяемый как отношение суммарной площади земельного участка, которая может быть застроена, ко всей площади земельного участка	80%

Наименование вида разрешённого использования земельного участка	Код вида разрешённого использования земельного участка	Описание вида разрешённого использования земельного участка	Параметры разрешенного использования	Значение параметра
1 Объекты торговли (торговые центры, торгово-развлекательные центры (комплексы))	2	3	4	5
4.2	4.2	Размещение объектов капитального строительства, общей площадью свыше 5000 кв. м с целью размещения одной или нескольких организаций, осуществляющих продажу товаров, и (или) оказание услуг в соответствии с содержанием видов разрешенного использования с кодами 4.5-4.9; размещение гаражей и (или) стоянок для автомобилей сотрудников и посетителей торгового центра	<ul style="list-style-type: none"> предельные (минимальные и (или) максимальные) размеры земельных участков, в том числе их площадь: <ul style="list-style-type: none"> - размеры земельных участков (минимальный размер по фронту застройки со стороны улиц) - минимальная площадь земельных участков - максимальная площадь земельных участков 	<ul style="list-style-type: none"> 5 м 1500 кв.м 50000 кв.м
			<ul style="list-style-type: none"> минимальные отступы от границ земельных участков в целях определения мест допустимого размещения зданий, строений, сооружений, за пределами которых запрещено строительство зданий, строений, сооружений предельное количество этажей зданий, строений, сооружений предельная высота зданий, строений, сооружений 	<ul style="list-style-type: none"> 3 м, со стороны улиц 5 м 30 эт. 100 м
			<ul style="list-style-type: none"> максимальный процент застройки в границах земельного участка, определяемый как отношение 	

Наименование вида разрешённого использования земельного участка	Код вида разрешённого использования земельного участка	Описание вида разрешённого использования земельного участка	Параметры разрешенного использования	Значение параметра
1	2	3	4	5
Рынки	4.3	Размещение объектов капитального строительства, сооружений, предназначенных для организации постоянной или временной торговли (ярмарка, рынок, базар), с учетом того, что каждое из торговых мест не располагает торговой площадью более 200 кв. м; размещение гаражей и (или) стоянок для автомобилей сотрудников и посетителей рынка	суммарной площади земельного участка, которая может быть застроена, ко всей площади земельного участка предельные (минимальные и (или) максимальные) размеры земельных участков, в том числе их площадь: - размеры земельных участков (минимальный размер по фронту застройки со стороны улиц) - минимальная площадь земельных участков - максимальная площадь земельных участков минимальные отступы от границ земельных участков в целях определения мест допустимого размещения зданий, строений, сооружений, за пределами которых запрещено строительство зданий, строений, сооружений	80% 5 м 25 кв.м 50000 кв.м
			предельное количество этажей зданий, строений, сооружений	30 эт.

Наименование вида разрешённого использования земельного участка	Код вида разрешённого использования земельного участка	Описание вида разрешённого использования земельного участка	Параметры разрешенного использования	Значение параметра
1	2	3	4	5
			<p>предельная высота зданий, строений, сооружений</p> <p>максимальный процент застройки в границах земельного участка, определяемый как отношение суммарной площади земельного участка, которая может быть застроена, ко всей площади земельного участка</p>	100 м
Магазины	4.4	Размещение объектов капитального строительства, предназначенных для продажи товаров, торговая площадь которых составляет до 5000 кв. м	<p>предельные (минимальные и (или) максимальные) размеры земельных участков, в том числе, их площадь:</p> <p>- размеры земельных участков (минимальный размер по фронту застройки со стороны улиц):</p> <p>- минимальная площадь земельных участков</p> <p>- максимальная площадь земельных участков</p> <p>минимальные отступы от границ земельных участков в целях определения мест допустимого размещения зданий, строений, сооружений, за пределами которых</p>	<p>5 м</p> <p>1500 кв.м</p> <p>50000 кв.м</p> <p>3 м, со стороны улиц</p>

Наименование вида разрешённого использования земельного участка	Код вида разрешённого использования земельного участка	Описание вида разрешённого использования земельного участка	Параметры разрешенного использования	Значение параметра
1	2	3	4	5
			запрещено строительство зданий, строений, сооружений	5 м
			предельное количество этажей зданий, строений, сооружений	30 эт.
			предельная высота зданий, строений, сооружений	100 м
			максимальный процент застройки в границах земельного участка, определяемый как отношение суммарной площади земельного участка, которая может быть застроена, ко всей площади земельного участка	80%
Банковская и страховая деятельность	4.5	Размещение объектов капитального строительства, предназначенных для размещения организаций, оказывающих банковские и страховые услуги	<p>предельные (минимальные и (или) максимальные) размеры земельных участков, в том числе их площадь:</p> <ul style="list-style-type: none"> - размеры земельных участков (минимальный размер по фронту застройки со стороны улиц): - минимальная площадь земельных участков - максимальная площадь земельных участков 	<p>5 м</p> <p>1500 кв.м</p> <p>50000 кв.м</p>

Наименование вида разрешённого использования земельного участка	Код вида разрешённого использования земельного участка	Описание вида разрешённого использования земельного участка	Параметры разрешенного использования	Значение параметра
1	2	3	4	5
			минимальные отступы от границ земельных участков в целях определения мест допустимого размещения зданий, строений, сооружений, за пределами которых запрещено строительство зданий, строений, сооружений	3 м, со стороны улиц 5 м
			предельное количество этажей зданий, строений, сооружений	30 эт.
			предельная высота зданий, строений, сооружений	100 м
			максимальный процент застройки в границах земельного участка, определяемый как отношение суммарной площади земельного участка, которая может быть застроена, ко всей площади земельного участка	80%
Общественное питание	4.6	Размещение объектов капитального строительства в целях устройства мест общественного питания (рестораны, кафе, столовые, закусочные, бары)	предельные (минимальные и (или) максимальные) размеры земельных участков, в том числе их площадь: - размеры земельных участков (минимальный размер по фронту	5 м

Наименование вида разрешенного использования земельного участка	Код вида разрешенного использования земельного участка	Описание вида разрешенного использования земельного участка	Параметры разрешенного использования	Значение параметра
1	2	3	4	5
			<p>застройки со стороны улиц):</p> <ul style="list-style-type: none"> - минимальная площадь земельных участков - максимальная площадь земельных участков 	<p>1500 кв.м</p> <p>50000 кв.м</p>
			<p>минимальные отступы от границ земельных участков в целях определения мест допустимого размещения зданий, строений, сооружений, за пределами которых запрещено строительство зданий, строений, сооружений</p>	<p>3 м, со стороны улиц 5 м</p>
			<p>предельное количество этажей зданий, строений, сооружений</p>	<p>30 эт.</p>
			<p>предельная высота зданий, строений, сооружений</p>	<p>100 м</p>
			<p>максимальный процент застройки в границах земельного участка, определяемый как отношение суммарной площади земельного участка, которая может быть застроена, ко всей площади земельного участка</p>	<p>80%</p>

Наименование вида разрешённого использования земельного участка	Код вида разрешённого использования земельного участка	Описание вида разрешённого использования земельного участка	Параметры разрешенного использования	Значение параметра
1 Гостиничное обслуживание	2 4.7	3 Размещение гостиниц, а также иных зданий, используемых с целью извлечения предпринимательской выгоды из предоставления жилого помещения для временного проживания в них	4 предельные (минимальные и (или) максимальные) размеры земельных участков, в том числе их площадь: - размеры земельных участков (минимальный размер по фронту застройки со стороны улиц) - минимальная площадь земельных участков - максимальная площадь земельных участков	5 5 м 25 кв.м 50000 кв.м
			минимальные отступы от границ земельных участков в целях определения мест допустимого размещения зданий, строений, сооружений, за пределами которых запрещено строительство зданий, строений, сооружений	3 м, со стороны улиц 5 м
			предельное количество этажей зданий, строений, сооружений	30 эт.
			предельная высота зданий, строений, сооружений	100 м
			максимальный процент застройки в границах земельного участка, определяемый как отношение	

Наименование вида разрешённого использования земельного участка	Код вида разрешённого использования земельного участка	Описание вида разрешённого использования земельного участка	Параметры разрешенного использования	Значение параметра
1	2	3	4	5
Развлечения	4.8	Размещение объектов капитального строительства, предназначенных для размещения: дискотек и танцевальных площадок, ночных клубов, аквапарков, боулинга, аттракционов, ипподромов, игровых автоматов (кроме игрового оборудования, используемого для проведения азартных игр) и игровых площадок; в игорных зонах также допускается размещение игорных заведений, залов игровых автоматов, используемых для проведения азартных игр и игровых столов, а также размещение гостиниц и заведений общественного питания для посетителей игорных зон	суммарной площади земельного участка, которая может быть застроена, ко всей площади земельного участка пределные (минимальные и (или) максимальные) размеры земельных участков, в том числе их площадь: - размеры земельных участков (минимальный размер по фронту застройки со стороны улиц) - минимальная площадь земельных участков - максимальная площадь земельных участков минимальные отступы от границ земельных участков в целях определения мест допустимого размещения зданий, строений, сооружений, за пределами которых запрещено строительство зданий, строений, сооружений	60% 5 м 1500 кв.м 50000 кв.м
			предельное количество этажей зданий, строений, сооружений	30 эт.

Наименование вида разрешённого использования земельного участка	Код вида разрешённого использования земельного участка	Описание вида разрешённого использования земельного участка	Параметры разрешенного использования	Значение параметра
1	2	3	4	5
Спорт	5.1	Размещение зданий и сооружений для занятия спортом. Содержание данного вида разрешенного использования включает в себя содержание видов разрешенного использования с кодами 5.1.1 - 5.1.7	<p>предельная высота зданий, строений, сооружений</p> <p>максимальный процент застройки в границах земельного участка, определяемый как отношение суммарной площади земельного участка, которая может быть застроена, ко всей площади земельного участка</p> <p>предельные (минимальные и (или) максимальные) размеры земельных участков, в том числе, их площадь:</p> <ul style="list-style-type: none"> - размеры земельных участков (минимальный размер по фронту застройки со стороны улиц): - минимальная площадь земельных участков - максимальная площадь земельных участков <p>минимальные отступы от границ земельных участков в целях определения мест допустимого размещения зданий, строений, сооружений, за пределами которых</p>	<p>100 м</p> <p>80%</p> <p>5 м</p> <p>1500 кв.м</p> <p>50000 кв.м</p> <p>3 м, со стороны улиц</p>

Наименование вида разрешённого использования земельного участка	Код вида разрешённого использования земельного участка	Описание вида разрешённого использования земельного участка	Параметры разрешенного использования	Значение параметра
1	2	3	4	5
			запрещено строительство зданий, строений, сооружений	5 м
			предельное количество этажей зданий, строений, сооружений	30 эт.
			предельная высота зданий, строений, сооружений	100 м
			максимальный процент застройки в границах земельного участка, определяемый как отношение суммарной площади земельного участка, которая может быть застроена, ко всей площади земельного участка	80%
Обеспечение внутреннего правопорядка	8.3	Размещение объектов капитального строительства, необходимых для подготовки и поддержания в готовности органов внутренних дел, Росгвардии и спасательных служб, в которых существует военизированная служба; размещение объектов гражданской обороны, за исключением объектов	предельные (минимальные и (или) максимальные) размеры земельных участков, в том числе их площадь: - размеры земельных участков - минимальная площадь земельных участков - максимальная площадь земельных участков	5 м 1500 кв.м 50000 кв.м

Наименование вида разрешённого использования земельного участка	Код вида разрешённого использования земельного участка	Описание вида разрешённого использования земельного участка	Параметры разрешенного использования	Значение параметра
1	2	3	4	5
		гражданской обороны, являющихся частями производственных зданий	<p>минимальные отступы от границ земельных участков в целях определения мест допустимого размещения зданий, строений, сооружений, за пределами которых запрещено строительство зданий, строений, сооружений</p> <p>предельное количество этажей зданий, строений, сооружений</p> <p>предельная высота зданий, строений, сооружений</p> <p>максимальный процент застройки в границах земельного участка, определяемый как отношение суммарной площади земельного участка, которая может быть застроена, ко всей площади земельного участка</p>	<p>3 м, со стороны улиц</p> <p>5 м</p> <p>30 эт.</p> <p>100 м</p>
Общее пользование водными объектами	11.1	Использование земельных участков, примыкающих к водным объектам способами, необходимыми для осуществления общего водопользования (водопользования, осуществляемого гражданами для	<p>предельные (минимальные и (или) максимальные) размеры земельных участков, в том числе их площадь:</p> <p>- размеры земельных участков</p> <p>- минимальная площадь земельных участков</p>	<p>80%</p> <p>не установлены</p> <p>50 кв.м</p>

Наименование вида разрешённого использования земельного участка	Код вида разрешённого использования земельного участка	Описание вида разрешённого использования земельного участка	Параметры разрешенного использования	Значение параметра
1	2	3	4	5
		<p>личных нужд, а также забор (изъятие) водных ресурсов для целей питьевого и хозяйственно-бытового водоснабжения, купание, использование маломерных судов, водных мотоциклов и других технических средств, предназначенных для отдыха на водных объектах, водопой, если соответствующие запреты не установлены законодательством)</p>	<p>- максимальная площадь земельных участков</p> <p>минимальные отступы от границ земельных участков в целях определения мест допустимого размещения зданий, строений, сооружений, за пределами которых запрещено строительство зданий, строений, сооружений</p> <p>предельное количество этажей зданий, строений, сооружений</p> <p>предельная высота зданий, строений, сооружений</p> <p>максимальный процент застройки в границах земельного участка, определяемый как отношение суммарной площади земельного участка, которая может быть застроена, ко всей площади земельного участка</p>	<p>не установлена</p> <p>3 м</p> <p>не установлено</p> <p>не установлено</p> <p>80%</p>
Территории общего	12.0	Размещение объектов улично-дорожной	Градостроительные регламенты не	

Наименование вида разрешённого использования земельного участка	Код вида разрешённого использования земельного участка	Описание вида разрешённого использования земельного участка	Параметры разрешенного использования	Значение параметра
1	2	3	4	5
пользования		сети, автомобильных дорог и пешеходных тротуаров в границах населенных пунктов, пешеходных переходов, набережных, береговых полос водных объектов общего пользования, скверов, бульваров, площадей, проездов, малых архитектурных форм благоустройства	распространяются на земельные участки в границах территорий общего пользования	

Условно разрешенные виды использования

Наименование вида разрешённого использования земельного участка	Код вида разрешённого использования земельного участка	Описание вида разрешённого использования земельного участка	Параметры разрешенного использования	Значение параметра
1	2	3	4	5
Жилая застройка	2.0	Размещение жилых помещений различного вида и обеспечение проживания в них. К жилой застройке относятся здания (помещения в них), предназначенные для проживания человека, за исключением зданий	предельные (минимальные и (или) максимальные) размеры земельных участков, в том числе, их площадь: - размеры земельных участков (минимальный размер по фронту застройки со стороны улиц):	5 м

Наименование вида разрешённого использования земельного участка	Код вида разрешённого использования земельного участка	Описание вида разрешённого использования земельного участка	Параметры разрешенного использования	Значение параметра
1	2	3	4	5
		<p>(помещений), используемых:</p> <ul style="list-style-type: none"> - с целью извлечения предпринимательской выгоды из предоставленного жилого помещения для временного проживания в них (гостиницы, дома отдыха); - для проживания с одновременным осуществлением лечения или социального обслуживания населения (санатории, дома ребенка, дома престарелых, больницы); - как способ обеспечения непрерывности производства (вахтовые помещения, служебные жилые помещения на производственных объектах); - как способ обеспечения деятельности режимного учреждения (казармы, караульные помещения, места лишения свободы, содержания под стражей). <p>Содержание данного вида разрешенного использования включает в себя содержание видов разрешенного использования с кодами 2.1-2.3, 2.5-</p>	<p>600 кв.м</p> <p>1500 кв.м</p> <p>минимальные отступы от границ земельных участков в целях определения мест допустимого размещения зданий, строений, сооружений, за пределами которых запрещено строительство зданий, строений, сооружений</p> <p>предельное количество этажей зданий, строений, сооружений</p> <p>предельная высота зданий, строений, сооружений</p> <p>максимальный процент застройки в границах земельного участка, определяемый как отношение суммарной площади земельного участка, которая может быть застроена, ко всей площади земельного участка</p>	<p>3 м, со стороны улиц 5 м</p> <p>3 эт.</p> <p>12 м</p> <p>60%</p>

Наименование вида разрешённого использования земельного участка	Код вида разрешённого использования земельного участка	Описание вида разрешённого использования земельного участка	Параметры разрешенного использования	Значение параметра
1	2	3	4	5
		2.7.1		
Обслуживание жилой застройки	2.7	Размещение объектов капитального строительства, размещение которых предусмотрено видами разрешенного использования с кодами 3.1, 3.2, 3.3, 3.4, 3.4.1, 3.5.1, 3.6, 3.7, 3.10.1, 4.1, 4.3, 4.4, 4.6, 4.7, 4.9, если их размещение связано с удовлетворением повседневных потребностей жителей, не причиняет вреда окружающей среде и санитарному благополучию, не причиняет существенного неудобства жителям, не требует установления санитарной зоны	<p>предельные (минимальные и (или) максимальные) размеры земельных участков, в том числе их площадь:</p> <ul style="list-style-type: none"> - размеры земельных участков - минимальная площадь земельных участков - максимальная площадь земельных участков <p>минимальные отступы от границ земельных участков в целях определения мест допустимого размещения зданий, строений, сооружений, за пределами которых запрещено строительство зданий, строений, сооружений</p>	<p>5 м</p> <p>300 кв.м</p> <p>5000 кв.м</p> <p>3 м, со стороны улиц</p> <p>5 м</p> <p>3 эт.</p>

Наименование вида разрешённого использования земельного участка	Код вида разрешённого использования земельного участка	Описание вида разрешённого использования земельного участка	Параметры разрешенного использования	Значение параметра
1	2	3	4	5
			<p>предельная высота зданий, строений, сооружений</p> <p>максимальный процент застройки в границах земельного участка, определяемый как отношение суммарной площади земельного участка, которая может быть застроена, ко всей площади земельного участка</p>	12 м
Для ведения личного подсобного хозяйства	2.2	<p>Размещение жилого дома, не предназначенного для раздела на квартиры (дома, пригодные для постоянного проживания и высотой не выше трех надземных этажей); производство сельскохозяйственной продукции;</p> <p>размещение гаража и иных вспомогательных сооружений;</p> <p>содержание сельскохозяйственных животных</p>	<p>предельные (минимальные и (или) максимальные) размеры земельных участков, в том числе, их площадь:</p> <ul style="list-style-type: none"> - размеры земельных участков (минимальный размер по фронту застройки со стороны улиц): - минимальная площадь земельных участков - максимальная площадь земельных участков 	<p>5 м</p> <p>100 кв.м</p> <p>1500 кв.м</p>
			<p>минимальные отступы от границ земельных участков в целях определения мест допустимого размещения зданий, строений, сооружений, за пределами которых</p>	<p>3 м,</p> <p>со стороны улиц</p> <p>5 м</p>

Наименование вида разрешённого использования земельного участка	Код вида разрешённого использования земельного участка	Описание вида разрешённого использования земельного участка	Параметры разрешенного использования	Значение параметра
1	2	3	4	5
			запрещено строительство зданий, строений, сооружений	
			предельное количество этажей зданий, строений, сооружений	3 эт.
			предельная высота зданий, строений, сооружений	12 м
			максимальный процент застройки в границах земельного участка, определяемый как отношение суммарной площади земельного участка, которая может быть застроена, ко всей площади земельного участка	60%
Ведение огородничества	13.1	Осуществление отдыха и (или) выращивания гражданами для собственных нужд сельскохозяйственных культур; размещение хозяйственных построек, не являющихся объектами недвижимости, предназначенных для хранения инвентаря и урожая сельскохозяйственных культур	предельные (минимальные и (или) максимальные) размеры земельных участков, в том числе их площадь: - размеры земельных участков (минимальный размер по фронту застройки со стороны улиц) - минимальная площадь земельных участков - максимальная площадь земельных участков	5 м 400 кв.м не может

Наименование вида разрешённого использования земельного участка	Код вида разрешённого использования земельного участка	Описание вида разрешённого использования земельного участка	Параметры разрешенного использования	Значение параметра
1	2	3	4	5
			участков	превышать площадь, рассчитанную как сумма площадей земельных участков, которые будут образованы для предоставления членам огороднического некоммерческого товарищества, и площади земельных участков общего назначения
			минимальные отступы от границ земельных участков в целях определения мест допустимого размещения зданий, строений, сооружений, за пределами которых запрещено строительство зданий,	3 м

Наименование вида разрешённого использования земельного участка	Код вида разрешённого использования земельного участка	Описание вида разрешённого использования земельного участка	Параметры разрешенного использования	Значение параметра
1	2	3	4	5
			строений, сооружений	
			предельное количество этажей зданий, строений, сооружений	1 эт.
			предельная высота зданий, строений, сооружений	5 м
			максимальный процент застройки в границах земельного участка, определяемый как отношение суммарной площади земельного участка, которая может быть застроена, ко всей площади земельного участка	40%
Хранение автотранспорта	2.7.1	Размещение отдельно стоящих и пристроенных гаражей, в том числе подземных, предназначенных для хранения автотранспорта, в том числе с разделением на машино-места, за исключением гаражей, размещение которых предусмотрено содержанием вида разрешенного использования с кодом 4.9	предельные (минимальные и (или) максимальные) размеры земельных участков, в том числе, их площадь: - размеры земельных участков (минимальный размер по фронту застройки со стороны улиц): - минимальная площадь земельных участков - максимальная площадь земельных участков	5 м 100 кв.м 2000 кв.м

Наименование вида разрешённого использования земельного участка	Код вида разрешённого использования земельного участка	Описание вида разрешённого использования земельного участка	Параметры разрешенного использования	Значение параметра
1	2	3	4	5
			<p>минимальные отступы от границ земельных участков в целях определения мест допустимого размещения зданий, строений, сооружений, за пределами которых запрещено строительство зданий, строений, сооружений</p> <p>предельное количество этажей зданий, строений, сооружений</p> <p>предельная высота зданий, строений, сооружений</p> <p>максимальный процент застройки в границах земельного участка, определяемый как отношение суммарной площади земельного участка, которая может быть застроена, ко всей площади земельного участка</p>	<p>3 м, со стороны улиц 5 м</p> <p>5 эт.</p> <p>14 м</p>
Обслуживание автотранспорта	4.9	Размещение постоянных или временных гаражей с несколькими стояночными местами, стоянок (парковок), гаражей, в том числе многоярусных, не указанных в коде 2.7.1	<p>предельные (минимальные и (или) максимальные) размеры земельных участков, в том числе их площадь:</p> <ul style="list-style-type: none"> - размеры земельных участков - минимальная площадь земельных участков 	<p>40%</p> <p>5 м 1500 кв.м</p>

Наименование вида разрешённого использования земельного участка	Код вида разрешённого использования земельного участка	Описание вида разрешённого использования земельного участка	Параметры разрешенного использования	Значение параметра
1	2	3	4	5
			- максимальная площадь земельных участков минимальные отступы от границ земельных участков в целях определения мест допустимого размещения зданий, строений, сооружений, за пределами которых запрещено строительство зданий, строений, сооружений	50000 кв.м
			предельное количество этажей зданий, строений, сооружений	1 м
			предельная высота зданий, строений, сооружений	30 эт.
			максимальный процент застройки в границах земельного участка, определяемый как отношение суммарной площади земельного участка, которая может быть застроена, ко всей площади земельного участка	100 м
				80%

Вспомогательные виды разрешенного использования

Гаражи и автостоянки для хранения индивидуальных легковых автомобилей открытые, подземные и полуподземные, многоэтажные, встроенные или встроено-пристроенные.

Площадки: детские, спортивные, хозяйственные, для отдыха.

Площадки для выгула собак.

Отдельно стоящие гаражи для инвалидов.

Общественные туалеты.

Антенны сотовой, радиорелейной и спутниковой связи.

Объекты коммунального хозяйства (инженерно-технического обеспечения) и транспорта, необходимые для обеспечения объектов разрешенных видов использования, при отсутствии норм законодательства, запрещающих их размещение, в том числе:

- а) распределительные пункты и подстанции, трансформаторные подстанции, блок-модульные котельные, насосные станции перекачки, центральные и индивидуальные тепловые пункты;
- б) наземные сооружения линий электропередач и тепловых сетей (переходных пунктов и опор воздушных ЛЭП, кабельных киосков, павильонов камер и т.д.);
- в) повысительные водопроводные насосные станции, водонапорные башни, водомерные узлы, водозаборные скважины;
- г) очистные сооружения поверхностного стока и локальные очистные сооружения;
- д) канализационные насосные станции;
- е) наземные сооружения канализационных сетей (павильонов шахт, скважин и т.д.);
- ж) газораспределительные пункты.

1.2. Цель проведения процедуры.

Согласно представленной к заявлению о предоставлении разрешения на отклонение от предельных параметров схемы планировочной организации земельного участка Установить минимальный отступ от всех границ земельного участка с

кадастровым номером 25:13:020315:5590 в целях определения места допустимого размещения здания, строения, сооружения 0 метров.

2.Графическая часть

Лист 1. Фрагмент карты градостроительного зонирования Правил землепользования и застройки Владимирской области

Александровского сельского поселения.

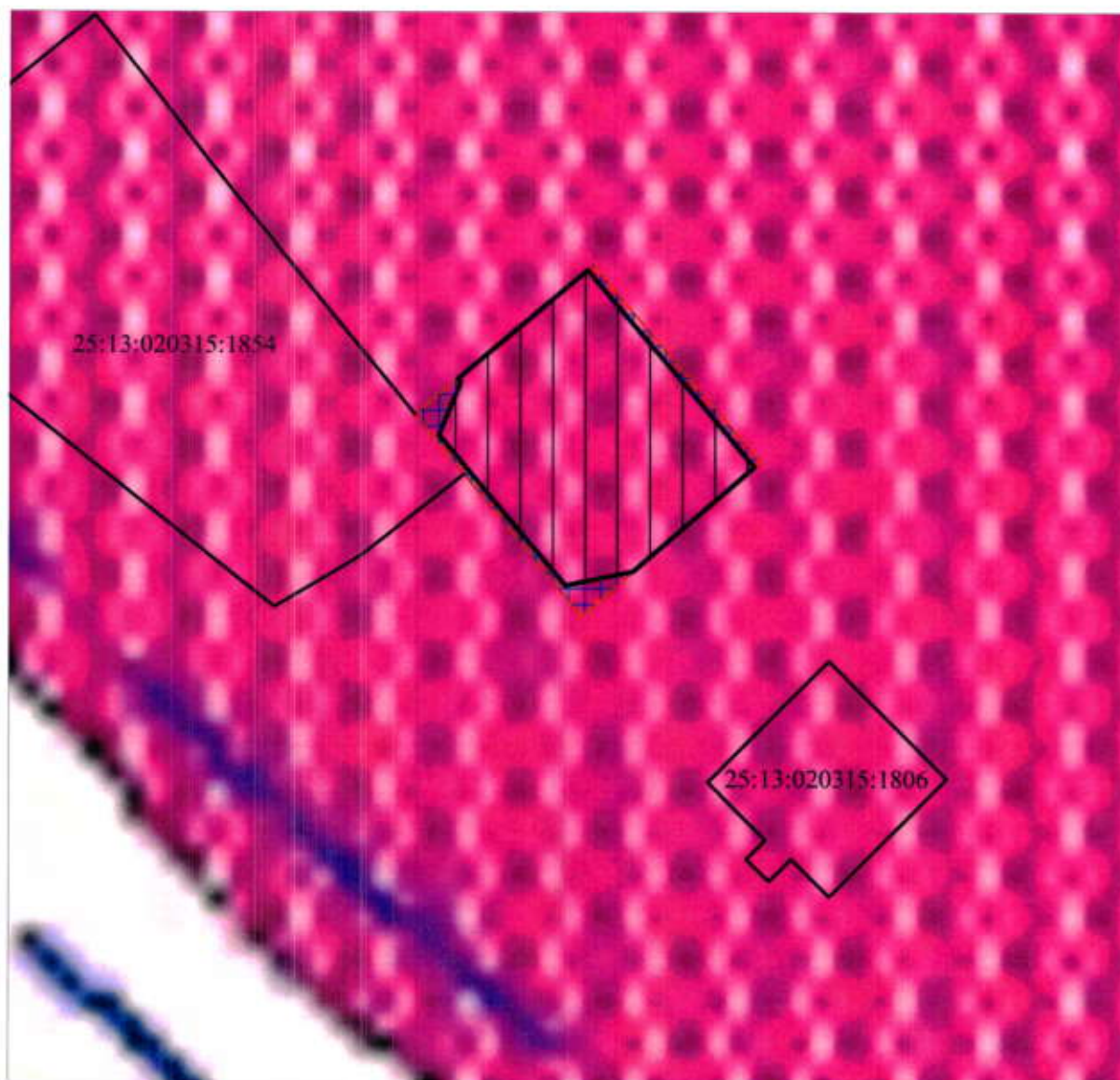
Лист 2. Схема зоны допустимого размещения объектов капитального строительства.

Фрагмент карты градостроительного зонирования
Правил землепользования и застройки
Владими́ро-Алекса́ндровского сельского поселения



Земельный участок с кадастровым номером 25:13:020315:5590

Схема расположения зоны допустимого расположения зданий, строений, сооружений






-  Граница земельного участка 25:13:020315:5590
-  Зона допустимого размещения зданий, строений, сооружений
-  Объект незавершенного строительства (существующий)

				Схема расположения зоны допустимого расположения зданий, строений, сооружений	Лист
Разраб.	Юшкина К.В.				2

