

## Информационный материал

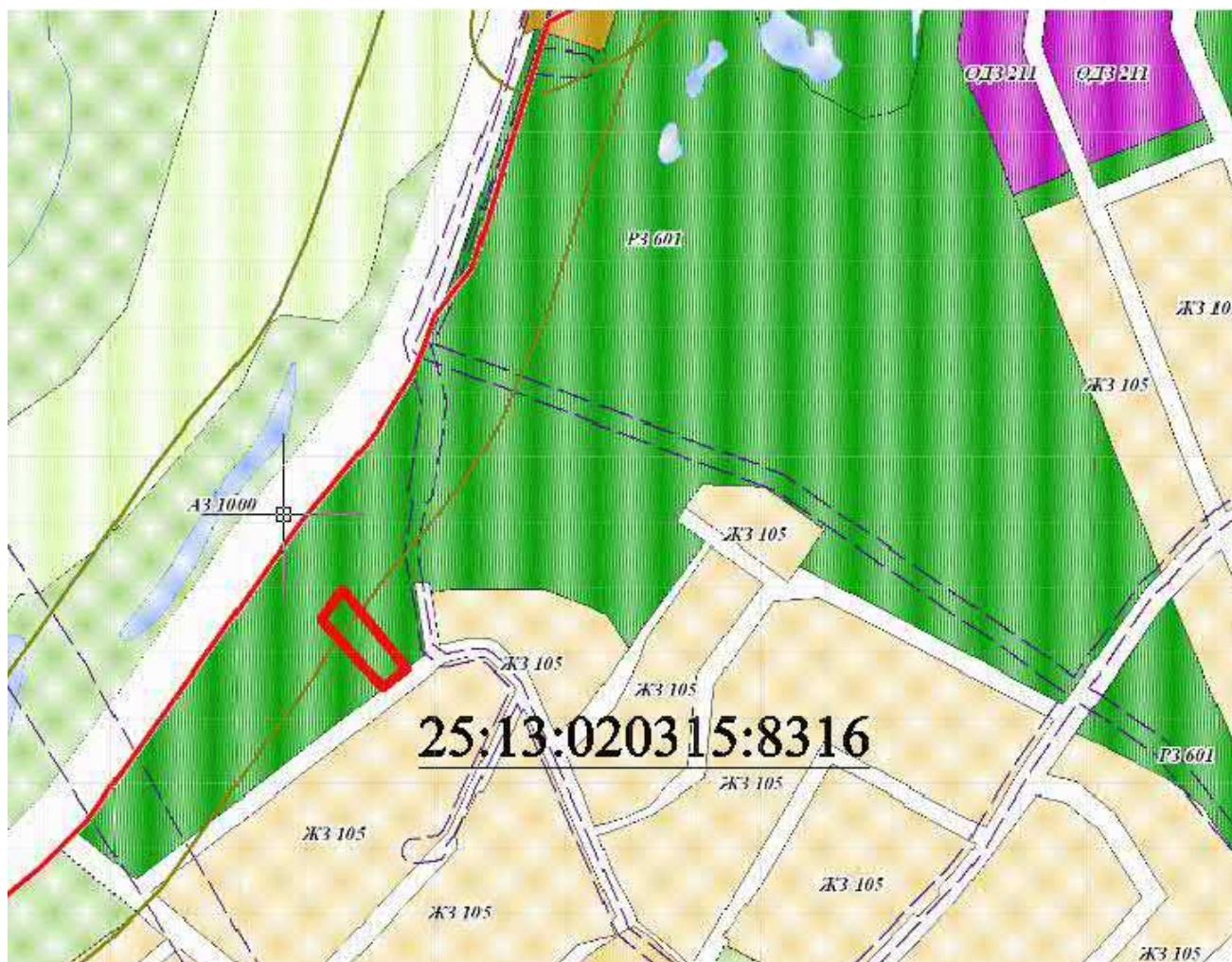
к оповещению о начале общественных обсуждений по вопросам предоставления разрешений на условно разрешенный вид использования земельных участков, выносимых на обсуждение 14.07.20223

1. Предоставление разрешения на условно разрешенный вид использования земельного участка с кадастровым номером **25:13:020315:8316** площадью 1944 кв. метров. Местоположение: Местоположение установлено относительно ориентира, расположенного за пределами участка. Ориентир

дом. Участок находится примерно в 75 метрах по направлению на запад от ориентира. Почтовый адрес ориентира: Приморский край, Партизанский район, с. Владимиро-Александровское, ул. 60 лет СССР, д.16а

Установить условно разрешенный вид использования «Для индивидуального жилищного строительства».

**Схема размещения объекта на градостроительном зонировании территории, по которому планируется предоставление разрешения на условно разрешенный вид использования**



**Выписка из Правил землепользования и застройки Владимирско -  
Александровского сельского поселения Партизанского муниципального  
района**

**РЗ 601. Зона мест отдыха общего пользования**

Зона предназначена для организации кратковременного отдыха и досуга населения. Предполагается возможность частной собственности на земельные участки в этой зоне и строительство капитальных объектов.

Зона должна быть благоустроена и оборудована малыми архитектурными формами.

**Основные виды разрешенного использования**

<i>Наименование вида разрешённого использования земельного участка</i>	<i>Код вида разрешённого использования земельного участка</i>	<i>Описание вида разрешённого использования земельного участка</i>	<i>Параметры разрешенного использования</i>	<i>Значение параметра</i>
<b>1</b>	<b>2</b>	<b>3</b>	<b>4</b>	<b>5</b>
Спорт	5.1	Размещение зданий и сооружений для занятия спортом. Содержание данного вида разрешенного использования включает в себя содержание видов разрешенного использования с <a href="#">кодами 5.1.1 - 5.1.7</a>	предельные (минимальные и (или) максимальные) размеры земельных участков, в том числе, их площадь: - размеры земельных участков (минимальный размер по фронту застройки со стороны улиц): - минимальная площадь земельных участков - максимальная площадь земельных участков	не установлены  100 кв.м  50000 кв.м.
			минимальные отступы от границ земельных участков в целях определения мест допустимого размещения зданий, строений, сооружений, за пределами которых запрещено строительство зданий, строений, сооружений	3 м, со стороны улиц 5 м
			предельное количество этажей зданий, строений, сооружений	3 эт.
			предельная высота зданий, строений, сооружений	12 м
			максимальный процент застройки в границах земельного участка, определяемый как отношение суммарной площади земельного участка, которая может быть застроена, ко всей площади земельного участка	40 %
			Территории общего пользования	12.0

<i>Наименование вида разрешённого использования земельного участка</i>	<i>Код вида разрешённого использования земельного участка</i>	<i>Описание вида разрешённого использования земельного участка</i>	<i>Параметры разрешённого использования</i>	<i>Значение параметра</i>
<b>1</b>	<b>2</b>	<b>3</b>	<b>4</b>	<b>5</b>
		пешеходных тротуаров в границах населенных пунктов, пешеходных переходов, набережных, береговых полос водных объектов общего пользования, скверов, бульваров, площадей, проездов, малых архитектурных форм благоустройства	земельные участки в границах территорий общего пользования	

### Условно разрешенные виды использования

<i>Наименование вида разрешённого использования земельного участка</i>	<i>Код вида разрешённого использования земельного участка</i>	<i>Описание вида разрешённого использования земельного участка</i>	<i>Параметры разрешённого использования</i>	<i>Значение параметра</i>
<b>1</b>	<b>2</b>	<b>3</b>	<b>4</b>	<b>5</b>
Для индивидуального жилищного строительства	2.1	Размещение индивидуального жилого дома (дом, пригодный для постоянного проживания, высотой не выше трех надземных этажей); выращивание плодовых, ягодных, овощных, бахчевых или иных декоративных или сельскохозяйственных культур; размещение индивидуальных гаражей и подсобных сооружений	предельные (минимальные и (или) максимальные) размеры земельных участков, в том числе, их площадь: - размеры земельных участков (минимальный размер по фронту застройки со стороны улиц): - минимальная площадь земельных участков - максимальная площадь земельных участков	5 м  600 кв. м. 2500 кв. м.
			минимальные отступы от границ земельных участков в целях определения мест допустимого размещения зданий, строений, сооружений, за пределами которых запрещено строительство зданий, строений, сооружений	3 м, со стороны улиц 5 м
			предельное количество этажей зданий, строений, сооружений	3 эт.
			предельная высота зданий, строений, сооружений	12 м
			максимальный процент застройки в границах	60%

<i>Наименование вида разрешённого использования земельного участка</i>	<i>Код вида разрешённого использования земельного участка</i>	<i>Описание вида разрешённого использования земельного участка</i>	<i>Параметры разрешенного использования</i>	<i>Значение параметра</i>
1	2	3	4	5
			земельного участка, определяемый как отношение суммарной площади земельного участка, которая может быть застроена, ко всей площади земельного участка	
Общественное питание	4.6	Размещение объектов капитального строительства в целях устройства мест общественного питания (рестораны, кафе, столовые, закусочные, бары)	предельные (минимальные и (или) максимальные) размеры земельных участков, в том числе их площадь: - размеры земельных участков (минимальный размер по фронту застройки со стороны улиц): - минимальная площадь земельных участков - максимальная площадь земельных участков	5 м  1500 кв. м.  50000 кв. м.
			минимальные отступы от границ земельных участков в целях определения мест допустимого размещения зданий, строений, сооружений, за пределами которых запрещено строительство зданий, строений, сооружений	3 м, со стороны улиц 5 м
			предельное количество этажей зданий, строений, сооружений	30 эт.
			предельная высота зданий, строений, сооружений	100 м
			максимальный процент застройки в границах земельного участка, определяемый как отношение суммарной площади земельного участка, которая может быть застроена, ко всей площади земельного участка	80%

**Вспомогательные виды разрешенного использования:**

- Суммарная площадь застройки всех вспомогательных объектов не должна превышать 10% территории.
- Культурно-развлекательные объекты.
- Комплексы аттракционов.
- Предприятия общественного питания площадью до 100 кв. м. зала.
- Малые архитектурные формы, водоемы.
- Летние павильоны.
- Выставочные павильоны.
- Зрительные залы, эстрады, танцевальные площадки.
- Спортивные площадки, поля для мини-гольфа, рампы, велодорожки и т.п.
- Общественные туалеты.
- Оборудованные площадки для временных сооружений обслуживания, торговли, проката.
  - Площадки для отдыха, детские площадки, игровые площадки.
  - Хозяйственные корпуса, постройки для инвентаря по уходу за парком.
  - Помещения для охраны.
  - Участковые пункты охраны правопорядка.
  - Объекты наружного противопожарного водоснабжения (пожарные резервуары, водоемы).
  - Пункты оказания первой медицинской помощи.
  - Оранжереи.
  - Парковки легковых автомобилей на открытых площадках.
  - Площадки для сбора мусора.
  - ЦТП, ТП, РП.
  - Пункты проката игрового и спортивного инвентаря.
  - Интернет-кафе.
  - Бильярдные, тиры.

2. Предоставление разрешения на условно разрешенный вид использования земельного участка с кадастровым номером **25:13:020404:5354** площадью 436 кв. метров. Местоположение установлено относительно ориентира, расположенного за пределами участка. Ориентир гора Чертов Утес. Участок находится примерно в 2300 м по направлению на юго-восток от ориентира. Почтовый адрес ориентира: Приморский край, Партизанский район. Территориальная зона Р1 – зона рекреационной деятельности. Установить условно разрешенный вид использования **«Ведение садоводства»**.

3. Предоставление разрешения на условно разрешенный вид использования земельного участка с кадастровым номером **25:13:020404:5403** площадью 545 кв. метра. Местоположение установлено относительно ориентира, расположенного за пределами участка. Ориентир гора Чертов Утес. Участок находится примерно в 2300 метрах по направлению на юго-восток от ориентира. Почтовый адрес ориентира: Приморский край, Партизанский район. Территориальная зона Р1 – зона рекреационной деятельности.

Установить условно разрешенный вид использования «**Ведение садоводства**».

4. Предоставление разрешения на условно разрешенный вид использования земельного участка с кадастровым номером **25:13:020404:5404** площадью 1300 кв. метров. Местоположение установлено относительно ориентира, расположенного за пределами участка. Ориентир гора Чертов Утес. Участок находится примерно в 2300 метрах по направлению на юго-восток от ориентира. Почтовый адрес ориентира: Приморский край, Партизанский район.

Территориальная зона Р1 – зона рекреационной деятельности.

Установить условно разрешенный вид использования «**Ведение садоводства**».

5. Предоставление разрешения на условно разрешенный вид использования земельного участка с кадастровым номером **25:13:020404:5412** площадью 1842 кв. метр. Местоположение установлено относительно ориентира, расположенного за пределами участка. Ориентир гора Чертов Утес. Участок находится примерно в 2470 метрах по направлению на юго-восток от ориентира. Почтовый адрес ориентира: Приморский край, Партизанский район .. Территориальная зона Р1 – зона рекреационной деятельности.

Установить условно разрешенный вид использования «**Ведение садоводства**».

**Схема размещения объекта на градостроительном зонировании территории,  
по которому планируется предоставление разрешения на условно  
разрешенный вид использования.**





**Выписка из Правил землепользования и застройки  
межселенных территорий Партизанского муниципального района**

6. Предоставление разрешения на условно разрешенный вид использования земельного участка с кадастровым номером **25:13:020404:5325** площадью 1200 кв. метр. Приморский край, Партизанский р-н, примерно в 1280 метрах по направлению на юго-восток от ориентира, расположенного за пределами участка. Ориентир - о. Створный. Адрес ориентира: Приморский край, Партизанский район.

Территориальная зона Р1 – зона рекреационной деятельности.

Установить условно разрешенный вид использования **«Ведение садоводства»**.

7. Предоставление разрешения на условно разрешенный вид использования земельного участка с кадастровым номером **25:13:020404:5326** площадью 1200 кв. метр. Приморский край, Партизанский р-н, примерно в 1290 метрах по направлению на юго-восток от ориентира, расположенного за пределами участка. Ориентир - о. Створный. Адрес ориентира: Приморский край, Партизанский район.

Территориальная зона Р1 – зона рекреационной деятельности.

Установить условно разрешенный вид использования **«Ведение садоводства»**.

8. Предоставление разрешения на условно разрешенный вид использования земельного участка с кадастровым номером **25:13:020404:3501** площадью 503 кв. метр. Местоположение: Российская Федерация, Приморский край, Партизанский муниципальный район, территория ДПК Радово, улица Веселая, земельный участок 19.

Территориальная зона Р1 – зона рекреационной деятельности.

Установить условно разрешенный вид использования **«Ведение садоводства»**.

9. Предоставление разрешения на условно разрешенный вид использования земельного участка с кадастровым номером **25:13:020404:4237** площадью 345 кв. метр. Местоположение установлено относительно ориентира, расположенного в границах участка. Почтовый адрес ориентира: Приморский край, р-н Партизанский, ДПК "Радово", участок № 14.

Территориальная зона Р1 – зона рекреационной деятельности.

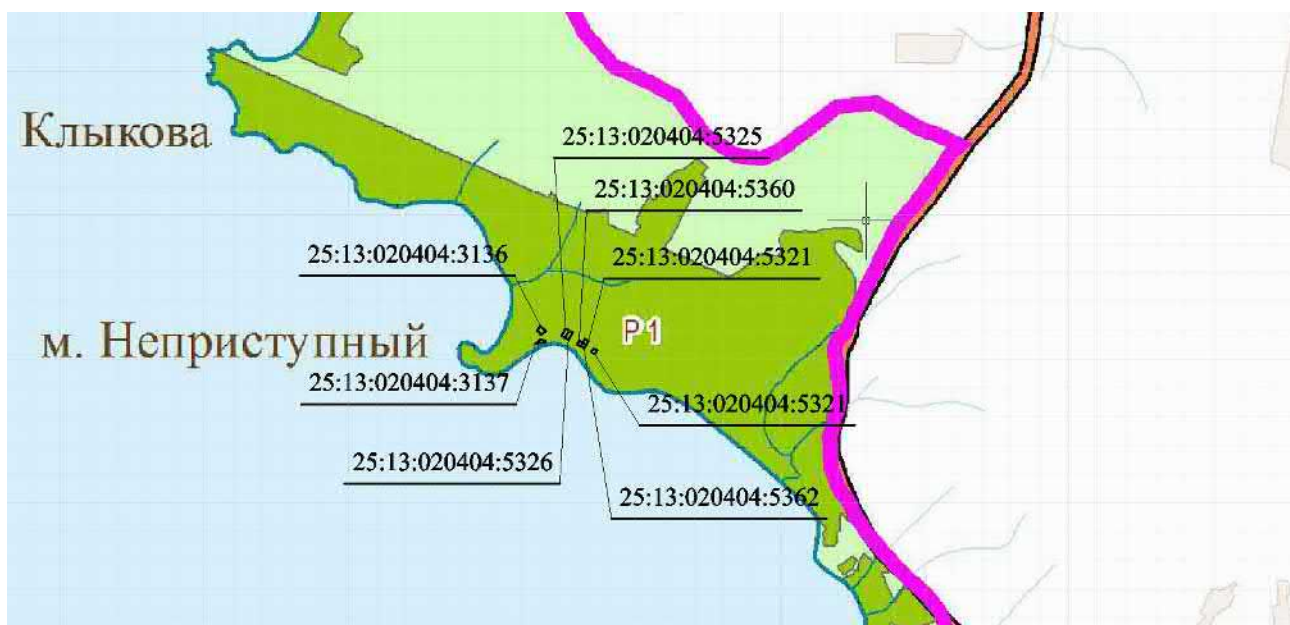
Установить условно разрешенный вид использования «**Ведение садоводства**».

**Схема размещения объекта на градостроительном зонировании территории, по которому планируется предоставление разрешения на условно разрешенный вид использования.**

**№ 1**



**№ 2**



**Выписка из Правил землепользования и застройки  
межселенных территорий Партизанского муниципального района**



10. Предоставление разрешения на условно разрешенный вид использования земельного участка с кадастровым номером 25:13:020404:2801 площадью 1539 кв. м. Местоположение установлено относительно ориентира, расположенного за пределами участка. Ориентир вершина горы Сестра. Участок находится примерно в 410 м, по направлению на север от ориентира. Почтовый адрес ориентира: Приморский край, Партизанский район., расположенный в территориальной зоне Р 1 - зона охраны природных территорий.

Установить условно разрешенный вид использования «спорт».

**Схема размещения объекта на градостроительном зонировании территории, по которому планируется предоставление разрешения на условно разрешенный вид использования.**



### **Территориальная зона Р 1**

Зона отдыха, спорта, досуга и развлечений, туризма и санаторно-курортного лечения, гостиниц и пансионатов различного вида, дачного фонда.

Зона рекреационной деятельности Р1 выделена для обеспечения правовых условий организации отдыха населения. К объектам рекреационного назначения относятся дачные хозяйства, базы отдыха (в том числе семейные), санатории, профилактории, пансионаты, дома отдыха, детские оздоровительные лагеря, иные виды имущественных комплексов рекреационного назначения, предусмотренные действующим законодательством. В составе рекреационных зон могут выделяться озелененные территории общего пользования, зоны массового отдыха и курортные, зоны особо охраняемых природных территорий и расположенные на них объекты, а также зоны садово-дачной застройки

К землям рекреационного назначения относятся земли, предназначенные и используемые для организации отдыха, туризма, физкультурно-оздоровительной и спортивной деятельности граждан.

В состав земель рекреационного назначения входят земельные участки, на которых находятся дома отдыха, пансионаты, кемпинги, объекты физической культуры и спорта, туристические базы, стационарные и палаточные туристско-оздоровительные лагеря, дома рыбака и охотника, детские туристические станции, туристские парки, учебно-туристические тропы, трассы, детские и спортивные лагеря, другие аналогичные объекты.

### Основные виды разрешенного использования

<i>Наименование вида разрешённого использования земельного участка</i>	<i>Код вида разрешённого использования земельного участка</i>	<i>Зона</i>	<i>Описание вида разрешённого использования земельного участка</i>	<i>Параметры разрешенного использования</i>	<i>Значение параметра</i>
<b>1</b>	<b>2</b>	<b>3</b>	<b>4</b>	<b>5</b>	<b>6</b>
Коммунальное обслуживание	3.1	Р 1	Размещение зданий и сооружений в целях обеспечения физических и юридических лиц коммунальными услугами. Содержание данного вида разрешенного использования включает в себя содержание видов разрешенного использования с кодами 3.1.1 - 3.1.2	предельные (минимальные и (или) максимальные) размеры земельных участков, в том числе их площадь: - размеры земельных участков; - минимальная площадь земельных участков; - максимальная площадь земельных участков	не установлено  100 кв. м.  50000 кв. м.
				минимальные отступы от границ земельных участков в целях определения мест допустимого размещения зданий, строений, сооружений, за пределами которых запрещено строительство зданий, строений, сооружений	3 м
				предельное количество этажей зданий, строений, сооружений	3 эт.

<i>Наименование вида разрешённого использования земельного участка</i>	<i>Код вида разрешённого использования земельного участка</i>	<i>Зона</i>	<i>Описание вида разрешённого использования земельного участка</i>	<i>Параметры разрешённого использования</i>	<i>Значение параметра</i>
<b>1</b>	<b>2</b>	<b>3</b>	<b>4</b>	<b>5</b>	<b>6</b>
				предельная высота зданий, строений, сооружений	12 м
				максимальный процент застройки в границах земельного участка, определяемый как отношение суммарной площади земельного участка, которая может быть застроена, ко всей площади земельного участка	40%
Магазины	4.4	Р 1	Размещение объектов капитального строительства, предназначенных для продажи товаров, торговая площадь которых составляет до 5000 кв. м	<p>предельные (минимальные и (или) максимальные) размеры земельных участков, в том числе их площадь:</p> <ul style="list-style-type: none"> <li>- размеры земельных участков;</li> <li>- минимальная площадь земельных участков;</li> <li>- максимальная площадь земельных участков</li> </ul>	<p>не установлено</p> <p>100 кв. м.</p> <p>50000 кв. м.</p>
				минимальные отступы от границ земельных участков в целях определения мест допустимого размещения зданий, строений, сооружений, за пределами которых запрещено строительство зданий, строений, сооружений	3 м
				предельное количество этажей зданий, строений, сооружений	3 эт.
				предельная высота зданий, строений, сооружений	12 м

<i>Наименование вида разрешённого использования земельного участка</i>	<i>Код вида разрешённого использования земельного участка</i>	<i>Зона</i>	<i>Описание вида разрешённого использования земельного участка</i>	<i>Параметры разрешенного использования</i>	<i>Значение параметра</i>
<b>1</b>	<b>2</b>	<b>3</b>	<b>4</b>	<b>5</b>	<b>6</b>
				максимальный процент застройки в границах земельного участка, определяемый как отношение суммарной площади земельного участка, которая может быть застроена, ко всей площади земельного участка	40%
Общественное питание	4.6	Р 1	Размещение объектов капитального строительства в целях устройства мест общественного питания (рестораны, кафе, столовые, закусочные, бары)	предельные (минимальные и (или) максимальные) размеры земельных участков, в том числе их площадь: - размеры земельных участков; - минимальная площадь земельных участков; - максимальная площадь земельных участков	не установлено  100 кв. м.  50000 кв. м.
				минимальные отступы от границ земельных участков в целях определения мест допустимого размещения зданий, строений, сооружений, за пределами которых запрещено строительство зданий, строений, сооружений	3 м
				предельное количество этажей зданий, строений, сооружений	3 эт.
				предельная высота зданий, строений, сооружений	12 м
				максимальный процент застройки в границах земельного участка,	40%

<i>Наименование вида разрешённого использования земельного участка</i>	<i>Код вида разрешённого использования земельного участка</i>	<i>Зона</i>	<i>Описание вида разрешённого использования земельного участка</i>	<i>Параметры разрешенного использования</i>	<i>Значение параметра</i>
<b>1</b>	<b>2</b>	<b>3</b>	<b>4</b>	<b>5</b>	<b>6</b>
				определяемый как отношение суммарной площади земельного участка, которая может быть застроена, ко всей площади земельного участка	
Гостиничное обслуживание	4.7	Р 1	Размещение гостиниц, а также иных зданий, используемых с целью извлечения предпринимательской выгоды из предоставления жилого помещения для временного проживания в них	предельные (минимальные и (или) максимальные) размеры земельных участков, в том числе их площадь:	не установлено 100 кв. м. 50000 кв. м.
				- размеры земельных участков;	
				- минимальная площадь земельных участков;	
				- максимальная площадь земельных участков	
				минимальные отступы от границ земельных участков в целях определения мест допустимого размещения зданий, строений, сооружений, за пределами которых запрещено строительство зданий, строений, сооружений	
предельное количество этажей зданий, строений, сооружений	3 эт.				
предельная высота зданий, строений, сооружений	12 м				
максимальный процент застройки в границах земельного участка, определяемый как отношение суммарной площади земельного участка,	60%				



<i>Наименование вида разрешённого использования земельного участка</i>	<i>Код вида разрешённого использования земельного участка</i>	<i>Зона</i>	<i>Описание вида разрешённого использования земельного участка</i>	<i>Параметры разрешенного использования</i>	<i>Значение параметра</i>
<b>1</b>	<b>2</b>	<b>3</b>	<b>4</b>	<b>5</b>	<b>6</b>
				участка, которая может быть застроена, ко всей площади земельного участка	
Спорт	5.1	Р 1	Размещение зданий и сооружений для занятия спортом. Содержание данного вида разрешенного использования включает в себя содержание видов разрешенного использования с кодами 5.1.1 - 5.1.7	предельные (минимальные и (или) максимальные) размеры земельных участков, в том числе их площадь: - размеры земельных участков; - минимальная площадь земельных участков; - максимальная площадь земельных участков	не установлено  100 кв. м.  50000 кв. м.
				минимальные отступы от границ земельных участков в целях определения мест допустимого размещения зданий, строений, сооружений, за пределами которых запрещено строительство зданий, строений, сооружений	3 м
				предельное количество этажей зданий, строений, сооружений	3 эт.
				предельная высота зданий, строений, сооружений	12 м
				максимальный процент застройки в границах земельного участка, определяемый как отношение суммарной площади земельного участка, которая может быть застроена, ко всей площади земельного участка	40%

<i>Наименование вида разрешённого использования земельного участка</i>	<i>Код вида разрешённого использования земельного участка</i>	<i>Зона</i>	<i>Описание вида разрешённого использования земельного участка</i>	<i>Параметры разрешенного использования</i>	<i>Значение параметра</i>
<b>1</b>	<b>2</b>	<b>3</b>	<b>4</b>	<b>5</b>	<b>6</b>
				участка	
Природно-познавательный туризм	5.2	Р 1	Размещение баз и палаточных лагерей для проведения походов и экскурсий по ознакомлению с природой, пеших и конных прогулок, устройство троп и дорожек, размещение щитов с познавательными сведениями об окружающей природной среде; осуществление необходимых природоохранных и природовосстановительных мероприятий	предельные (минимальные и (или) максимальные) размеры земельных участков, в том числе их площадь: - размеры земельных участков; - минимальная площадь земельных участков; - максимальная площадь земельных участков	не установлено  100 кв. м.  50000 кв. м.
				минимальные отступы от границ земельных участков в целях определения мест допустимого размещения зданий, строений, сооружений, за пределами которых запрещено строительство зданий, строений, сооружений	3 м
				предельное количество этажей зданий, строений, сооружений	3 эт.
				предельная высота зданий, строений, сооружений	12 м
				максимальный процент застройки в границах земельного участка, определяемый как отношение суммарной площади земельного участка, которая может быть застроена, ко всей площади земельного участка	40%

<i>Наименование вида разрешённого использования земельного участка</i>	<i>Код вида разрешённого использования земельного участка</i>	<i>Зона</i>	<i>Описание вида разрешённого использования земельного участка</i>	<i>Параметры разрешенного использования</i>	<i>Значение параметра</i>
<b>1</b>	<b>2</b>	<b>3</b>	<b>4</b>	<b>5</b>	<b>6</b>
Охота и рыбалка	5.3	Р 1	Обустройство мест охоты и рыбалки, в том числе размещение дома охотника или рыболова, сооружений, необходимых для восстановления и поддержания поголовья зверей или количества рыбы	предельные (минимальные и (или) максимальные) размеры земельных участков, в том числе их площадь: - размеры земельных участков; - минимальная площадь земельных участков; - максимальная площадь земельных участков	не установлено  100 кв. м.  50000 кв. м.
				минимальные отступы от границ земельных участков в целях определения мест допустимого размещения зданий, строений, сооружений, за пределами которых запрещено строительство зданий, строений, сооружений	3 м
				предельное количество этажей зданий, строений, сооружений	3 эт.
				предельная высота зданий, строений, сооружений	12 м
				максимальный процент застройки в границах земельного участка, определяемый как отношение суммарной площади земельного участка, которая может быть застроена, ко всей площади земельного участка	40%
Причалы для маломерных судов	5.4	Р 1	Размещение сооружений, предназначенных для	предельные (минимальные и (или) максимальные)	

<i>Наименование вида разрешённого использования земельного участка</i>	<i>Код вида разрешённого использования земельного участка</i>	<i>Зона</i>	<i>Описание вида разрешённого использования земельного участка</i>	<i>Параметры разрешенного использования</i>	<i>Значение параметра</i>
<b>1</b>	<b>2</b>	<b>3</b>	<b>4</b>	<b>5</b>	<b>6</b>
			причаливания, хранения и обслуживания яхт, катеров, лодок и других маломерных судов	размеры земельных участков, в том числе их площадь: - размеры земельных участков; - минимальная площадь земельных участков; - максимальная площадь земельных участков	не установлено  100 кв. м.  50000 кв. м.
				минимальные отступы от границ земельных участков в целях определения мест допустимого размещения зданий, строений, сооружений, за пределами которых запрещено строительство зданий, строений, сооружений	3 м
				предельное количество этажей зданий, строений, сооружений	3 эт.
				предельная высота зданий, строений, сооружений	12 м
				максимальный процент застройки в границах земельного участка, определяемый как отношение суммарной площади земельного участка, которая может быть застроена, ко всей площади земельного участка	40%
Поля для гольфа или конных прогулок	5.5	Р 1	Обустройство мест для игры в гольф или осуществления конных прогулок, в том числе осуществление	предельные (минимальные и (или) максимальные) размеры земельных участков, в том числе их площадь:	

<i>Наименование вида разрешённого использования земельного участка</i>	<i>Код вида разрешённого использования земельного участка</i>	<i>Зона</i>	<i>Описание вида разрешённого использования земельного участка</i>	<i>Параметры разрешенного использования</i>	<i>Значение параметра</i>
<b>1</b>	<b>2</b>	<b>3</b>	<b>4</b>	<b>5</b>	<b>6</b>
			необходимых земляных работ и размещения вспомогательных сооружений; размещение конноспортивных манежей, не предусматривающих устройство трибун	- размеры земельных участков; - минимальная площадь земельных участков; - максимальная площадь земельных участков	не установлено  100 кв. м.  50000 кв. м.
				минимальные отступы от границ земельных участков в целях определения мест допустимого размещения зданий, строений, сооружений, за пределами которых запрещено строительство зданий, строений, сооружений	3 м
				предельное количество этажей зданий, строений, сооружений	3 эт.
				предельная высота зданий, строений, сооружений	12 м
				максимальный процент застройки в границах земельного участка, определяемый как отношение суммарной площади земельного участка, которая может быть застроена, ко всей площади земельного участка	40%
Охрана природных территорий	9.1	Р 1	Сохранение отдельных естественных качеств окружающей природной среды	предельные (минимальные и (или) максимальные) размеры земельных участков, в том числе	



<i>Наименование вида разрешённого использования земельного участка</i>	<i>Код вида разрешённого использования земельного участка</i>	<i>Зона</i>	<i>Описание вида разрешённого использования земельного участка</i>	<i>Параметры разрешенного использования</i>	<i>Значение параметра</i>
<b>1</b>	<b>2</b>	<b>3</b>	<b>4</b>	<b>5</b>	<b>6</b>
			путем ограничения хозяйственной деятельности в данной зоне, в частности: создание и уход за запретными полосами, создание и уход за защитными лесами, в том числе городскими лесами, лесами в лесопарках, и иная хозяйственная деятельность, разрешенная в защитных лесах, соблюдение режима использования природных ресурсов в заказниках, сохранение свойств земель, являющихся особо ценными	их площадь: - размеры земельных участков; - минимальная площадь земельных участков; - максимальная площадь земельных участков	не установлено  100 кв. м.  не установлено
				минимальные отступы от границ земельных участков в целях определения мест допустимого размещения зданий, строений, сооружений, за пределами которых запрещено строительство зданий, строений, сооружений	5 м
				предельное количество этажей зданий, строений, сооружений	не установлено
				предельная высота зданий, строений, сооружений	не установлено
				максимальный процент застройки в границах земельного участка, определяемый как отношение суммарной площади земельного участка, которая может быть застроена, ко всей площади земельного участка	30%
Курортная деятельность	9.2	Р 1	Использование, в том числе с их извлечением, для лечения и	предельные (минимальные и (или) максимальные) размеры земельных	

<i>Наименование вида разрешённого использования земельного участка</i>	<i>Код вида разрешённого использования земельного участка</i>	<i>Зона</i>	<i>Описание вида разрешённого использования земельного участка</i>	<i>Параметры разрешённого использования</i>	<i>Значение параметра</i>
<b>1</b>	<b>2</b>	<b>3</b>	<b>4</b>	<b>5</b>	<b>6</b>
			<p>оздоровления человека природных лечебных ресурсов (месторождения минеральных вод, лечебные грязи, рапой лиманов и озер, особый климат и иные природные факторы и условия, которые используются или могут использоваться для профилактики и лечения заболеваний человека), а также охрана лечебных ресурсов от истощения и уничтожения в границах первой зоны округа горно-санитарной или санитарной охраны лечебно-оздоровительных местностей и курорта</p>	участков, в том числе их площадь: - размеры земельных участков; - минимальная площадь земельных участков; - максимальная площадь земельных участков	не установлено  100 кв. м.  не установлено
				минимальные отступы от границ земельных участков в целях определения мест допустимого размещения зданий, строений, сооружений, за пределами которых запрещено строительство зданий, строений, сооружений	5 м
				предельное количество этажей зданий, строений, сооружений	не установлено
				предельная высота зданий, строений, сооружений	не установлено
				максимальный процент застройки в границах земельного участка, определяемый как отношение суммарной площади земельного участка, которая может быть застроена, ко всей площади земельного участка	30%
Общее пользование водными объектами	11.1	Р 1	Использование земельных участков, примыкающих к водным объектам способами, необходимыми для	предельные (минимальные и (или) максимальные) размеры земельных участков, в том числе их площадь:	

<i>Наименование вида разрешённого использования земельного участка</i>	<i>Код вида разрешённого использования земельного участка</i>	<i>Зона</i>	<i>Описание вида разрешённого использования земельного участка</i>	<i>Параметры разрешенного использования</i>	<i>Значение параметра</i>
<b>1</b>	<b>2</b>	<b>3</b>	<b>4</b>	<b>5</b>	<b>6</b>
			осуществления общего водопользования (водопользования, осуществляемого гражданами для личных нужд, а также забор (изъятие) водных ресурсов для целей питьевого и хозяйственно-бытового водоснабжения, купание, использование маломерных судов, водных мотоциклов и других технических средств, предназначенных для отдыха на водных объектах, водопой, если соответствующие запреты не установлены законодательством)	- размеры земельных участков; - минимальная площадь земельных участков; - максимальная площадь земельных участков	не установлено 50 кв. м. не установлено
				минимальные отступы от границ земельных участков в целях определения мест допустимого размещения зданий, строений, сооружений, за пределами которых запрещено строительство зданий, строений, сооружений	3 м
				предельное количество этажей зданий, строений, сооружений	не установлено
				предельная высота зданий, строений, сооружений	не установлено
				максимальный процент застройки в границах земельного участка, определяемый как отношение суммарной площади земельного участка, которая может быть застроена, ко всей площади земельного участка	80%

## Условно разрешенные виды использования

<i>Наименование вида разрешённого использования земельного участка</i>	<i>Код вида разрешённого использования земельного участка</i>	<i>Зона</i>	<i>Описание вида разрешённого использования земельного участка</i>	<i>Параметры разрешенного использования</i>	<i>Значение параметра</i>
1	2	3	4	5	6
Сельскохозяйственное использование	1.0	Р 1	Ведение сельского хозяйства. Содержание данного вида разрешенного использования включает в себя содержание видов разрешенного использования с кодами 1.1 - 1.20, в том числе размещение зданий и сооружений, используемых для хранения и переработки сельскохозяйственной продукции	<p>предельные (минимальные и (или) максимальные) размеры земельных участков, в том числе, их площадь:</p> <ul style="list-style-type: none"> <li>- размеры земельных участков;</li> <li>- минимальная площадь земельных участков;</li> <li>- максимальная площадь земельных участков</li> </ul> <p>минимальные отступы от границ земельных участков в целях определения мест допустимого размещения зданий, строений, сооружений, за пределами которых запрещено строительство зданий, строений, сооружений</p> <p>предельное количество этажей зданий, строений, сооружений</p> <p>предельная высота зданий, строений, сооружений</p> <p>максимальный процент застройки в границах земельного участка, определяемый как отношение суммарной площади земельного</p>	<p>не установлено</p> <p>100 кв. м.</p> <p>не установлено</p> <p>5 м</p> <p>3 эт.</p> <p>40 м</p> <p>60%</p>

<i>Наименование вида разрешённого использования земельного участка</i>	<i>Код вида разрешённого использования земельного участка</i>	<i>Зона</i>	<i>Описание вида разрешённого использования земельного участка</i>	<i>Параметры разрешённого использования</i>	<i>Значение параметра</i>
1	2	3	4	5	6
				участка, которая может быть застроена, ко всей площади земельного участка	
Ведение огородничества	13.1	Р 1	Осуществление отдыха и (или) выращивания гражданами для собственных нужд сельскохозяйственных культур; размещение хозяйственных построек, не являющихся объектами недвижимости, предназначенных для хранения инвентаря и урожая сельскохозяйственных культур	<p>предельные (минимальные и (или) максимальные) размеры земельных участков, в том числе, их площадь:</p> <ul style="list-style-type: none"> <li>- размеры земельных участков (минимальный размер по фронту застройки со стороны улиц):</li> <li>- минимальная площадь земельных участков</li> <li>- максимальная площадь земельных участков</li> </ul>	<p>5 м</p> <p>400 кв. м.</p> <p>не может превышать площадь, рассчитанную как сумма площади земельных участков, которые будут образованы для предоставления членам огороднического некоммерческого товарищества, и площади земельных участков общего назначения</p>



<i>Наименование вида разрешённого использования земельного участка</i>	<i>Код вида разрешённого использования земельного участка</i>	<i>Зона</i>	<i>Описание вида разрешённого использования земельного участка</i>	<i>Параметры разрешенного использования</i>	<i>Значение параметра</i>
1	2	3	4	5	6
				минимальные отступы от границ земельных участков в целях определения мест допустимого размещения зданий, строений, сооружений, за пределами которых запрещено строительство зданий, строений, сооружений	3 м
				предельное количество этажей зданий, строений, сооружений	1 эт.
				предельная высота зданий, строений, сооружений	5 м
				максимальный процент застройки в границах земельного участка, определяемый как отношение суммарной площади земельного участка, которая может быть застроена, ко всей площади земельного участка	40%
Ведение садоводства	13.2	Р 1	Осуществление отдыха и (или) выращивания гражданами для собственных нужд сельскохозяйственных культур; размещение для собственных нужд садового дома, жилого дома, указанного в описании вида разрешенного использования с кодом 2.1,	предельные (минимальные и (или) максимальные) размеры земельных участков, в том числе, их площадь: - размеры земельных участков (минимальный размер по фронту застройки со стороны улиц): - минимальная площадь земельных участков - максимальная площадь земельных	5 м  400 кв. м.  не может

<i>Наименование вида разрешённого использования земельного участка</i>	<i>Код вида разрешённого использования земельного участка</i>	<i>Зона</i>	<i>Описание вида разрешённого использования земельного участка</i>	<i>Параметры разрешённого использования</i>	<i>Значение параметра</i>
1	2	3	4	5	6
			хозяйственных построек и гаражей	участков	<p>превышать площадь, рассчитанную как сумма площади земельных участков, которые будут образованы для предоставления членам огороднического некоммерческого товарищества, и площади земельных участков общего назначения</p> <p>минимальные отступы от границ земельных участков в целях определения мест допустимого размещения зданий, строений, сооружений, за пределами которых запрещено строительство зданий, строений, сооружений</p> <p>предельное количество этажей зданий, строений, сооружений</p> <p>предельная высота зданий, строений, сооружений</p> <p>максимальный процент застройки в границах</p>
					3 м
					2 эт.
					6 м
					40%

<i>Наименование вида разрешённого использования земельного участка</i>	<i>Код вида разрешённого использования земельного участка</i>	<i>Зона</i>	<i>Описание вида разрешённого использования земельного участка</i>	<i>Параметры разрешенного использования</i>	<i>Значение параметра</i>
<b>1</b>	<b>2</b>	<b>3</b>	<b>4</b>	<b>5</b>	<b>6</b>
				земельного участка, определяемый как отношение суммарной площади земельного участка, которая может быть застроена, ко всей площади земельного участка	
Связь	6.8	Р 1	Размещение объектов связи, радиовещания, телевидения, включая воздушные радиорелейные, надземные и подземные кабельные линии связи, линии радиофикации, антенные поля, усилительные пункты на кабельных линиях связи, инфраструктуру спутниковой связи и телерадиовещания, за исключением объектов связи, размещение которых предусмотрено содержанием видов разрешенного использования с кодами 3.1.1, 3.2.3	предельные (минимальные и (или) максимальные) размеры земельных участков, в том числе их площадь: - размеры земельных участков; - минимальная площадь земельных участков; - максимальная площадь земельных участков	не установлено 30 кв. м. не установлено
				минимальные отступы от границ земельных участков в целях определения мест допустимого размещения зданий, строений, сооружений, за пределами которых запрещено строительство зданий, строений, сооружений	5 м
				предельное количество этажей зданий, строений, сооружений	не установлено
				предельная высота зданий, строений, сооружений	300 м
				максимальный процент застройки в границах земельного участка, определяемый как	80%

<i>Наименование вида разрешённого использования земельного участка</i>	<i>Код вида разрешённого использования земельного участка</i>	<i>Зона</i>	<i>Описание вида разрешённого использования земельного участка</i>	<i>Параметры разрешенного использования</i>	<i>Значение параметра</i>
<b>1</b>	<b>2</b>	<b>3</b>	<b>4</b>	<b>5</b>	<b>6</b>
				отношение суммарной площади земельного участка, которая может быть застроена, ко всей площади земельного участка	

### **Вспомогательные виды разрешенного использования:**

- административно-бытовые здания и помещения;
- объекты инженерной инфраструктуры, необходимые для функционирования зоны;
- здания и сооружения для размещения служб охраны и наблюдения;
- гаражи для специализированного транспорта;
- объекты внутриплощадочного и внешнего транспорта;
- объекты вспомогательных производств и хозяйств;
- здания и помещения складов;
- открытые автостоянки краткосрочного хранения транспорта, площадки транзитного транспорта с местами хранения автобусов, грузовиков, легковых автомобилей.
- объекты проката игрового и спортивного инвентаря
- объекты биотехнической защиты леса;
- вспомогательные сооружения не стационарного типа, предназначенные для проведения санитарных рубок, рубок обновления, реконструкции и ухода;
- открытые резервуары воды, емкости для хранения воды, водозаборные колодцы, скважины, противопожарные водоемы;
- площадки для мусоросборников;
- объекты пожарной охраны;
- набережные;
- спасательные станции;
- пункты охраны правопорядка;
- общественные туалеты.
- временные сооружения мелкорозничной торговли и обслуживания, в т.ч. летние площадки для кафе киоски, лоточная торговля, временные павильоны розничной торговли и обслуживания населения.

11. Предоставление разрешения на условно разрешенный вид использования земельного участка с кадастровым номером **25:13:030204:3650** площадью 1469 кв. м. Местоположение установлено относительно ориентира, расположенного за пределами участка. Ориентир дом. Участок находится примерно в 39 метрах по направлению на северо-запад от ориентира. Почтовый адрес ориентира: Приморский край, Партизанский район, пос. Волчанец, ул. Шоссейная, д. 4/4.

Расположенный в территориальной зоне Р2 - зона охраны природных территорий. Установить условно разрешенный вид использования «для ведения личного подсобного хозяйства».

12. Предоставление разрешения на условно разрешенный вид использования земельного участка с кадастровым номером **25:13:030204:3651** площадью 682 кв. м. Местоположение установлено относительно ориентира, расположенного за пределами участка. Ориентир дом. Участок находится примерно в 8 метрах по направлению на восток от ориентира. Почтовый адрес ориентира: Приморский край, Партизанский район, пос. Волчанец, ул. Центральная, д. 1а/1.

Расположенный в территориальной зоне Р2 - зона охраны природных территорий. Установить условно разрешенный вид использования «для ведения личного подсобного хозяйства».

**Схема размещения объекта на градостроительном зонировании территории, по которому планируется предоставление разрешения на условно разрешенный вид использования.**



**Р2** Зона охраны природных территорий

### **Р2. Зона охраны природных территорий**

Зона предназначена для сохранения природного ландшафта, экологически чистой окружающей среды, а также для организации отдыха и досуга населения.

Зона выделена для обеспечения правовых условий сохранения, воспроизводства сельских лесов и лесных насаждений населенных пунктов и осуществления различных видов деятельности в соответствии с Лесным кодексом Российской Федерации. В зоне запрещается проведение сплошных рубок лесных насаждений, за исключением случаев, установленных Лесным кодексом Российской Федерации.

Регламенты устанавливаются отдельно для территорий, занятых сельскими лесами, и территорий, занятых лесными насаждениями.

Хозяйственная деятельность на территориях, занятых лесами осуществляется в соответствии с режимом, установленным для лесов зеленой зоны, на основе лесного законодательства.

На территориях, занятых лесными насаждениями, запрещается проведение сплошных рубок лесных насаждений, за исключением случаев, установленных Лесным кодексом Российской Федерации.

### Основные виды разрешенного использования

<i>Наименование вида разрешённого использования земельного участка</i>	<i>Описание вида разрешённого использования земельного участка</i>	<i>Код вида разрешённого использования земельного участка</i>	<i>Зона</i>
<b>1</b>	<b>2</b>	<b>3</b>	<b>4</b>
Природно-познавательный туризм	Размещение баз и палаточных лагерей для проведения походов и экскурсий по ознакомлению с природой, пеших и конных прогулок, устройство троп и дорожек, размещение щитов с познавательными сведениями об окружающей природной среде; осуществление необходимых природоохранных и природовосстановительных мероприятий	5.2	P2
Обеспечение внутреннего правопорядка	Размещение объектов капитального строительства, необходимых для подготовки и поддержания в готовности органов внутренних дел и спасательных служб, в которых существует военизированная служба; размещение объектов гражданской обороны, за исключением объектов гражданской обороны, являющихся частями производственных зданий	8.3	P2
Охрана природных территорий	Сохранение отдельных естественных качеств окружающей природной среды путём ограничения хозяйственной деятельности в данной зоне, в частности: создание и уход за запретными полосами, создание и уход за защитными лесами, в том числе сельскими лесами, лесами в лесопарках, и иная хозяйственная деятельность, разрешённая в защитных лесах, соблюдение режима использования природных ресурсов в заказниках, сохранение свойств земель, являющихся особо ценными	9.1	P2
Резервные леса	Деятельность, связанная с охраной лесов	10.4	P2
Территории	Размещение объектов улично-дорожной сети,	12.0	P2

<i>Наименование вида разрешённого использования земельного участка</i>	<i>Описание вида разрешённого использования земельного участка</i>	<i>Код вида разрешённого использования земельного участка</i>	<i>Зона</i>
<b>1</b>	<b>2</b>	<b>3</b>	<b>4</b>
общего пользования	автомобильных дорог и пешеходных тротуаров в границах населенных пунктов, пешеходных переходов, набережных, береговых полос водных объектов общего пользования, скверов, бульваров, площадей, проездов, малых архитектурных форм благоустройства		

### Условно разрешённые виды использования

<i>Наименование вида разрешённого использования земельного участка</i>	<i>Описание вида разрешённого использования земельного участка</i>	<i>Код вида разрешённого использования земельного участка</i>	<i>Зона</i>
<b>1</b>	<b>2</b>	<b>3</b>	<b>4</b>
Для индивидуального жилищного строительства	Размещение индивидуального жилого дома (дом, пригодный для постоянного проживания, высотой не выше трех надземных этажей);  выращивание плодовых, ягодных, овощных, бахчевых или иных декоративных или сельскохозяйственных культур;  размещение индивидуальных гаражей и подсобных сооружений	2.1	P2
Для ведения личного подсобного хозяйства	Размещение жилого дома, не предназначенного для раздела на квартиры (дома, пригодные для постоянного проживания и высотой не выше трех надземных этажей);  производство сельскохозяйственной продукции;  размещение гаража и иных вспомогательных сооружений;  содержание сельскохозяйственных животных	2.2	P2
Спорт	Размещение объектов капитального строительства в качестве спортивных клубов, спортивных залов, бассейнов, устройство площадок для занятия спортом и физкультурой (беговые дорожки, спортивные сооружения, теннисные корты, поля для спортивной игры, автодромы, мотодромы, трамплины, трассы и спортивные стрельбища), в том числе водным (причалы и сооружения, необходимые для водных видов спорта и	5.1	P2

<i>Наименование вида разрешённого использования земельного участка</i>	<i>Описание вида разрешённого использования земельного участка</i>	<i>Код вида разрешённого использования земельного участка</i>	<i>Зона</i>
1	2	3	4
	хранения соответствующего инвентаря); размещение спортивных баз и лагерей		
Общее пользование водными объектами	Использование земельных участков, примыкающих к водным объектам способами, необходимыми для осуществления общего водопользования (водопользования, осуществляемого гражданами для личных нужд, а также забор (изъятие) водных ресурсов для целей питьевого и хозяйственно-бытового водоснабжения, купание, использование маломерных судов, водных мотоциклов и других технических средств, предназначенных для отдыха на водных объектах, водопой, если соответствующие запреты не установлены законодательством)	11.1	P2

Предельные (минимальные и (или) максимальные) размеры земельных участков, предельные параметры разрешенного строительства, реконструкции объектов капитального строительства

1. Дорожно-аллейная и дорожно - тропиночная сеть:

трассировка с минимальными уклонами;

ширина кратна 0,75 м;

минимальное применение асфальта.

2. Предельные размеры парка - от 0,5 до 2,0 га.

3. Площадь зеленых насаждений парка (деревьев, кустарников, газонов), дорожек, площадок, декоративных сооружений и малых архитектурных форм должна составлять не менее 80%.

4. Установка светильников - по нормам освещенности.

5. Минимальная площадь земельного участка составляет 300 кв. м.

6. Иные требования к параметрам сооружений и границам земельных участков устанавливаются в соответствии со следующими документами:

СП 42.13330.2016;

региональные нормативы градостроительного проектирования;



местные нормативы градостроительного проектирования;

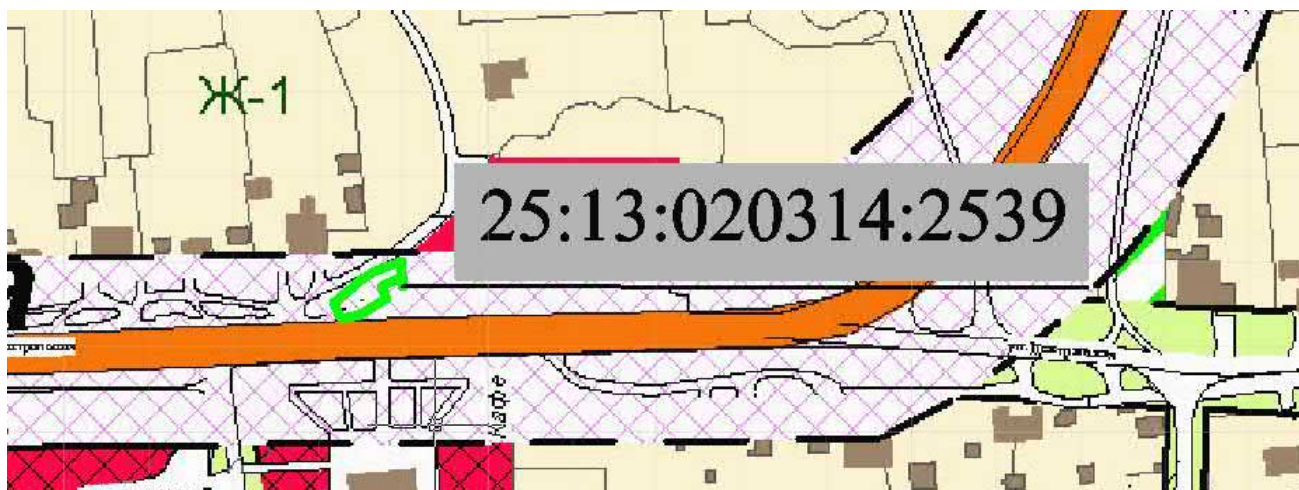
иные действующие нормативные акты и технические регламенты.

13. Предоставление разрешения на условно разрешенный вид использования земельного участка с кадастровым номером **25:13:020314:2539** площадью 235 кв. м. Местоположение установлено относительно ориентира, расположенного за пределами участка. Ориентир дом. Участок находится примерно в 22 метрах по направлению на юго-восток от ориентира. Почтовый адрес ориентира: Приморский край, Партизанский район, с. Золотая Долина, ул. Центральная, д.71.

Расположенный в территориальной зоне Т - Зона транспортной инфраструктуры.

Установить условно разрешенный вид использования «магазины».

**Схема размещения объекта на градостроительном зонировании территории, по которому планируется предоставление разрешения на условно разрешенный вид использования.**



### **Т. Зона транспортной инфраструктуры**

Зона выделяется для размещения крупных объектов транспортной инфраструктуры; режим использования территории определяется в соответствии с назначением зоны и отдельных объектов согласно требованиям специальных нормативов и правил, градостроительных регламентов.

### **Основные виды разрешенного использования**

<i>Наименование вида разрешённого использования земельного участка</i>	<i>Код вида разрешённого использования земельного участка</i>	<i>Описание вида разрешённого использования земельного участка</i>	<i>Параметры разрешенного использования</i>	<i>Значение параметра</i>
1	2	3	4	5
Причалы для маломерных судов	5.4	Размещение сооружений, предназначенных для причаливания, хранения и обслуживания яхт, катеров, лодок и других маломерных судов	<p>предельные (минимальные и (или) максимальные) размеры земельных участков, в том числе их площадь:</p> <ul style="list-style-type: none"> <li>- размеры земельных участков</li> <li>- минимальная площадь земельных участков</li> <li>- максимальная площадь земельных участков</li> </ul>	<p>не установлены 100 кв.м 50000 кв.м.</p>
			<p>минимальные отступы от границ земельных участков в целях определения мест допустимого размещения зданий, строений, сооружений, за пределами которых запрещено строительство зданий, строений, сооружений</p>	3 м
			<p>предельное количество этажей зданий, строений, сооружений</p>	3 эт.
			<p>предельная высота зданий, строений, сооружений</p>	12 м
			<p>максимальный процент застройки в границах земельного участка, определяемый как отношение суммарной площади земельного участка, которая может быть застроена, ко всей площади земельного участка</p>	40 %
			Железнодорожный транспорт	7.1

<i>Наименование вида разрешённого использования земельного участка</i>	<i>Код вида разрешённого использования земельного участка</i>	<i>Описание вида разрешённого использования земельного участка</i>	<i>Параметры разрешенного использования</i>	<i>Значение параметра</i>
1	2	3	4	5
		использования включает в себя содержание видов разрешенного использования с кодами 7.1.1-7.1.2	<p>их площадь:</p> <ul style="list-style-type: none"> <li>- размеры земельных участков</li> <li>- минимальная площадь земельных участков</li> <li>- максимальная площадь земельных участков</li> </ul> <p>минимальные отступы от границ земельных участков в целях определения мест допустимого размещения зданий, строений, сооружений, за пределами которых запрещено строительство зданий, строений, сооружений</p> <p>предельное количество этажей зданий, строений, сооружений</p> <p>предельная высота зданий, строений, сооружений</p> <p>максимальный процент застройки в границах земельного участка, определяемый как отношение суммарной площади земельного участка, которая может быть застроена, ко всей площади земельного участка</p>	<p>не установлена</p> <p>5 м</p> <p>не установлено</p> <p>300 м</p> <p>80%</p>
Автомобильный транспорт	7.2	Размещение зданий и сооружений автомобильного транспорта. Содержание данного вида разрешенного использования включает в себя содержание видов разрешенного использования с кодами 7.2.1-7.2.3	<p>предельные (минимальные и (или) максимальные) размеры земельных участков, в том числе их площадь:</p> <ul style="list-style-type: none"> <li>- размеры земельных участков</li> <li>- минимальная площадь земельных</li> </ul>	<p>не установлены 300 кв.м</p> <p>не установлена</p>

<i>Наименование вида разрешённого использования земельного участка</i>	<i>Код вида разрешённого использования земельного участка</i>	<i>Описание вида разрешённого использования земельного участка</i>	<i>Параметры разрешенного использования</i>	<i>Значение параметра</i>
1	2	3	4	5
			участков - максимальная площадь земельных участков	
			минимальные отступы от границ земельных участков в целях определения мест допустимого размещения зданий, строений, сооружений, за пределами которых запрещено строительство зданий, строений, сооружений	5 м
			предельное количество этажей зданий, строений, сооружений	не установлено
			предельная высота зданий, строений, сооружений	300 м
			максимальный процент застройки в границах земельного участка, определяемый как отношение суммарной площади земельного участка, которая может быть застроена, ко всей площади земельного участка	80%
Водный транспорт	7.3	Размещение искусственно созданных для судоходства внутренних водных путей, размещение объектов капитального строительства внутренних водных путей, размещение объектов капитального строительства морских портов, размещение объектов капитального строительства, в том числе морских и речных портов, причалов, пристаней, гидротехнических	предельные (минимальные и (или) максимальные) размеры земельных участков, в том числе их площадь: - размеры земельных участков - минимальная площадь земельных участков - максимальная площадь земельных участков	не установлены 300 кв.м  не установлена

<i>Наименование вида разрешённого использования земельного участка</i>	<i>Код вида разрешённого использования земельного участка</i>	<i>Описание вида разрешённого использования земельного участка</i>	<i>Параметры разрешенного использования</i>	<i>Значение параметра</i>
1	2	3	4	5
		сооружений, навигационного оборудования и других объектов, необходимых для обеспечения судоходства и водных перевозок, заправки водного транспорта	минимальные отступы от границ земельных участков в целях определения мест допустимого размещения зданий, строений, сооружений, за пределами которых запрещено строительство зданий, строений, сооружений	5 м
			предельное количество этажей зданий, строений, сооружений	не установлено
			предельная высота зданий, строений, сооружений	300 м
			максимальный процент застройки в границах земельного участка, определяемый как отношение суммарной площади земельного участка, которая может быть застроена, ко всей площади земельного участка	80%
Воздушный транспорт	7.4	Размещение аэродромов, вертолетных площадок (вертодромов), обустройство мест для приводнения и причаливания гидросамолетов, размещение радиотехнического обеспечения полетов и прочих объектов, необходимых для взлета и приземления (приводнения) воздушных судов, размещение аэропортов (аэровокзалов) и иных объектов, необходимых для посадки и высадки пассажиров и их сопровождающего обслуживания и обеспечения их безопасности, а также	предельные (минимальные и (или) максимальные) размеры земельных участков, в том числе их площадь: - размеры земельных участков - минимальная площадь земельных участков - максимальная площадь земельных участков	не установлены 300 кв.м не установлена
			минимальные отступы от границ земельных участков в целях определения мест допустимого	5 м

<i>Наименование вида разрешённого использования земельного участка</i>	<i>Код вида разрешённого использования земельного участка</i>	<i>Описание вида разрешённого использования земельного участка</i>	<i>Параметры разрешенного использования</i>	<i>Значение параметра</i>
1	2	3	4	5
		размещение объектов, необходимых для погрузки, разгрузки и хранения грузов, перемещаемых воздушным путем; размещение объектов, предназначенных для технического обслуживания и ремонта воздушных судов	<p>размещения зданий, строений, сооружений, за пределами которых запрещено строительство зданий, строений, сооружений</p> <p>предельное количество этажей зданий, строений, сооружений</p> <p>предельная высота зданий, строений, сооружений</p> <p>максимальный процент застройки в границах земельного участка, определяемый как отношение суммарной площади земельного участка, которая может быть застроена, ко всей площади земельного участка</p>	<p>не установлено</p> <p>300 м</p> <p>80%</p>
Трубопроводный транспорт	7.5	Размещение нефтепроводов, водопроводов, газопроводов и иных трубопроводов, а также иных зданий и сооружений, необходимых для эксплуатации названных трубопроводов	<p>предельные (минимальные и (или) максимальные) размеры земельных участков, в том числе их площадь:</p> <ul style="list-style-type: none"> <li>- размеры земельных участков</li> <li>- минимальная площадь земельных участков</li> <li>- максимальная площадь земельных участков</li> </ul> <p>минимальные отступы от границ земельных участков в целях определения мест допустимого размещения зданий, строений, сооружений, за пределами которых запрещено</p>	<p>не установлены 300 кв.м</p> <p>не установлена</p> <p>5 м</p>

<i>Наименование вида разрешённого использования земельного участка</i>	<i>Код вида разрешённого использования земельного участка</i>	<i>Описание вида разрешённого использования земельного участка</i>	<i>Параметры разрешённого использования</i>	<i>Значение параметра</i>
<b>1</b>	<b>2</b>	<b>3</b>	<b>4</b>	<b>5</b>
			строительство зданий, строений, сооружений	
			предельное количество этажей зданий, строений, сооружений	не установлено
			предельная высота зданий, строений, сооружений	300 м
			максимальный процент застройки в границах земельного участка, определяемый как отношение суммарной площади земельного участка, которая может быть застроена, ко всей площади земельного участка	80%
Территории общего пользования	12.0	Размещение объектов улично-дорожной сети, автомобильных дорог и пешеходных тротуаров в границах населенных пунктов, пешеходных переходов, набережных, береговых полос водных объектов общего пользования, скверов, бульваров, площадей, проездов, малых архитектурных форм благоустройства	Градостроительные регламенты не распространяются на земельные участки в границах территорий общего пользования	

### Условно разрешённые виды использования

<i>Наименование вида разрешённого использования земельного участка</i>	<i>Код вида разрешённого использования земельного участка</i>	<i>Описание вида разрешённого использования земельного участка</i>	<i>Параметры разрешённого использования</i>	<i>Значение параметра</i>

1	2	3	4	5
Магазины	4.4	Размещение объектов капитального строительства, предназначенных для продажи товаров, торговая площадь которых составляет до 5000 кв. м	<p>предельные (минимальные и (или) максимальные) размеры земельных участков, в том числе, их площадь:  - размеры земельных участков (минимальный размер по фронту застройки со стороны улиц):  - минимальная площадь земельных участков  - максимальная площадь земельных участков</p> <p>минимальные отступы от границ земельных участков в целях определения мест допустимого размещения зданий, строений, сооружений, за пределами которых запрещено строительство зданий, строений, сооружений</p> <p>предельное количество этажей зданий, строений, сооружений</p> <p>предельная высота зданий, строений, сооружений</p> <p>максимальный процент застройки в границах земельного участка, определяемый как отношение суммарной площади земельного участка, которая может быть застроена, ко всей площади земельного участка</p>	<p>5 м 100 кв.м 1500 кв.м</p> <p>3 м, со стороны улиц 5 м</p> <p>3 эт.</p> <p>12 м</p> <p>60%</p>
Объекты дорожного сервиса	4.9.1	Размещение зданий и сооружений дорожного сервиса. Содержание данного вида разрешенного использования включает в себя содержание видов разрешенного использования с кодами 4.9.1.1-4.9.1.4	<p>предельные (минимальные и (или) максимальные) размеры земельных участков, в том числе их площадь:  - размеры земельных участков  - минимальная площадь земельных участков  - максимальная площадь земельных участков</p>	<p>не установлен 50 кв.м</p> <p>не установлена</p>



<i>Наименование вида разрешённого использования земельного участка</i>	<i>Код вида разрешённого использования земельного участка</i>	<i>Описание вида разрешённого использования земельного участка</i>	<i>Параметры разрешённого использования</i>	<i>Значение параметра</i>
<b>1</b>	<b>2</b>	<b>3</b>	<b>4</b>	<b>5</b>
			участков	
			минимальные отступы от границ земельных участков в целях определения мест допустимого размещения зданий, строений, сооружений, за пределами которых запрещено строительство зданий, строений, сооружений	3 м
			предельное количество этажей зданий, строений, сооружений	не установлен
			предельная высота зданий, строений, сооружений	не установлен
			максимальный процент застройки в границах земельного участка, определяемый как отношение суммарной площади земельного участка, которая может быть застроена, ко всей площади земельного участка	80%

### **Вспомогательные виды разрешенного использования**

Отдельно стоящие объекты торговли, общественного питания, бытового обслуживания, рассчитанные на малый поток посетителей (менее 150 кв.м. общей площади).

Оборудованные площадки для временных объектов торговли и общественного питания.

Мастерские по мелкому ремонту и обслуживанию автомобилей.

Помещения или здания для охраны.

Пункты первой медицинской помощи.

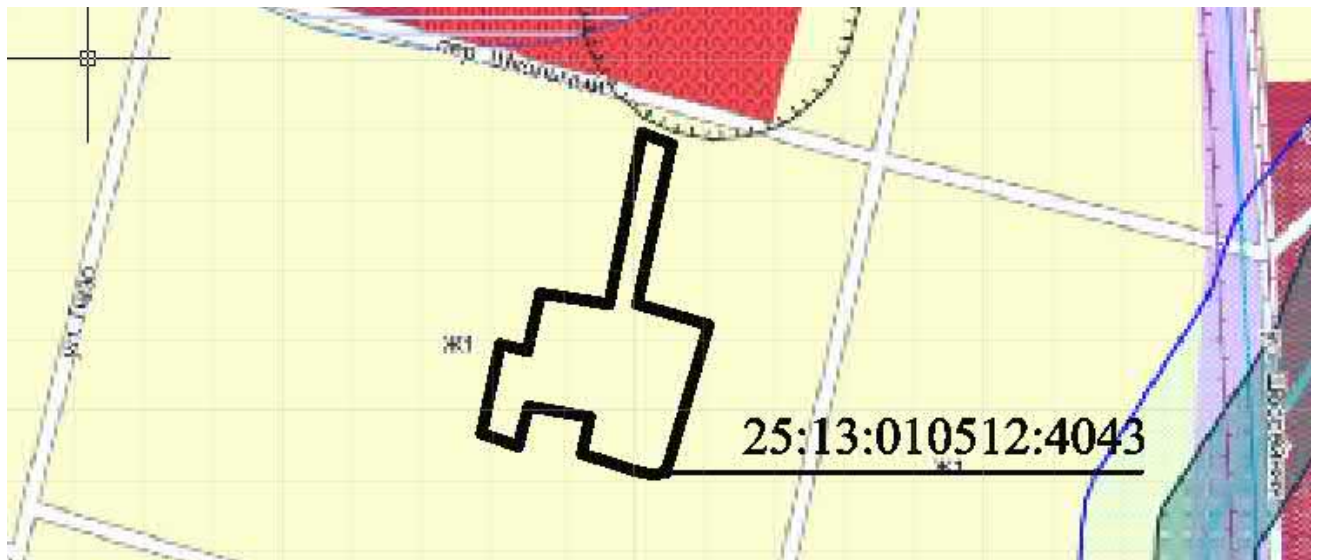
Опорные пункты охраны общественного порядка.

14. Предоставление разрешения на условно разрешенный вид использования земельного участка с кадастровым номером **25:13:010512:4043** площадью 5093 кв. м. Местоположение установлено относительно ориентира, расположенного за пределами участка. Ориентир дом. Участок находится

примерно в 99 м, по направлению на юго-восток от ориентира. Почтовый адрес ориентира: Приморский край, р-н Партизанский, с Сергеевка, пер Школьный, д 65. Расположенный в территориальной зоне Ж1 Зона застройки индивидуальными жилыми домами  
Установить условно разрешенный вид использования «**Малоэтажная многоквартирная жилая застройка**».

### **Ж1 - Зона застройки индивидуальными жилыми домами**

Схема размещения объекта на градостроительном зонировании территории, по которому планируется предоставление разрешения на условно разрешенный вид использования.



### **Ж1. Зона застройки индивидуальными жилыми домами**

Зона предназначена для застройки индивидуальными жилыми домами с приусадебными земельными участками, допускается размещение объектов социального и культурно-бытового обслуживания населения, преимущественно местного значения, иных объектов согласно градостроительным регламентам.

## **Основные виды разрешённого использования**

<i>Наименование вида разрешённого использования земельного участка</i>	<i>Код вида разрешённого использования земельного участка</i>	<i>Описание вида разрешённого использования земельного участка</i>	<i>Параметры разрешенного использования</i>	<i>Значение параметра</i>
<b>1</b>	<b>2</b>	<b>3</b>	<b>4</b>	<b>5</b>

<i>Наименование вида разрешённого использования земельного участка</i>	<i>Код вида разрешённого использования земельного участка</i>	<i>Описание вида разрешённого использования земельного участка</i>	<i>Параметры разрешенного использования</i>	<i>Значение параметра</i>
1	2	3	4	5
Для индивидуального жилищного строительства	2.1	Размещение индивидуального жилого дома (дом, пригодный для постоянного проживания, высотой не выше трех надземных этажей); выращивание плодовых, ягодных, овощных, бахчевых или иных декоративных или сельскохозяйственных культур; размещение индивидуальных гаражей и подсобных сооружений	<p>предельные (минимальные и (или) максимальные) размеры земельных участков, в том числе, их площадь:</p> <ul style="list-style-type: none"> <li>- размеры земельных участков (минимальный размер по фронту застройки со стороны улиц):</li> <li>- минимальная площадь земельных участков</li> <li>- максимальная площадь земельных участков</li> </ul> <p>минимальные отступы от границ земельных участков в целях определения мест допустимого размещения зданий, строений, сооружений, за пределами которых запрещено строительство зданий, строений, сооружений</p> <p>предельное количество этажей зданий, строений, сооружений</p> <p>предельная высота зданий, строений, сооружений</p> <p>максимальный процент застройки в границах земельного участка, определяемый как отношение суммарной площади земельного участка, которая может быть застроена, ко всей площади земельного участка</p>	<p>5 м</p> <p>600 кв.м</p> <p>1500 кв.м</p> <p>3 м, со стороны улиц 5 м</p> <p>3 эт.</p> <p>12 м</p> <p>60%</p>
Для ведения личного подсобного хозяйства	2.2	Размещение жилого дома, не предназначенного для раздела на квартиры (дома, пригодные для постоянного проживания и высотой не выше трех надземных этажей); производство	предельные (минимальные и (или) максимальные) размеры земельных участков, в том числе, их площадь:	<p>5 м</p> <p>100 кв.м</p>

<i>Наименование вида разрешённого использования земельного участка</i>	<i>Код вида разрешённого использования земельного участка</i>	<i>Описание вида разрешённого использования земельного участка</i>	<i>Параметры разрешенного использования</i>	<i>Значение параметра</i>
1	2	3	4	5
		сельскохозяйственной продукции; размещение гаража и иных вспомогательных сооружений; содержание сельскохозяйственных животных	<p>застройки со стороны улиц):</p> <ul style="list-style-type: none"> <li>- минимальная площадь земельных участков</li> <li>- максимальная площадь земельных участков</li> </ul> <p>минимальные отступы от границ земельных участков в целях определения мест допустимого размещения зданий, строений, сооружений, за пределами которых запрещено строительство зданий, строений, сооружений</p> <p>предельное количество этажей зданий, строений, сооружений</p> <p>предельная высота зданий, строений, сооружений</p> <p>максимальный процент застройки в границах земельного участка, определяемый как отношение суммарной площади земельного участка, которая может быть построена, ко всей площади земельного участка</p>	<p>1500 кв.м</p> <p>3 м, со стороны улиц 5 м</p> <p>3 эт.</p> <p>12 м</p> <p>60%</p>
Блокированная жилая застройка	2.3	Размещение жилого дома, не предназначенного для раздела на квартиры, имеющего одну или несколько общих стен с соседними жилыми домами (количеством этажей не более чем три, при общем количестве совмещенных домов не более десяти и каждый из которых предназначен для проживания одной семьи, имеет общую стену (общие	<p>предельные (минимальные и (или) максимальные) размеры земельных участков, в том числе, их площадь:</p> <ul style="list-style-type: none"> <li>- размеры земельных участков (минимальный размер по фронту застройки со стороны улиц):</li> <li>- минимальная площадь земельных участков</li> <li>- максимальная площадь земельных участков</li> </ul>	<p>5 м</p> <p>100 кв. м</p> <p>1500 кв.м</p>

<i>Наименование вида разрешённого использования земельного участка</i>	<i>Код вида разрешённого использования земельного участка</i>	<i>Описание вида разрешённого использования земельного участка</i>	<i>Параметры разрешенного использования</i>	<i>Значение параметра</i>
1	2	3	4	5
		<p>стены) без проемов с соседним блоком или соседними блоками, расположен на отдельном земельном участке и имеет выход на территорию общего пользования (жилые дома блокированной застройки); разведение декоративных и плодовых деревьев, овощных и ягодных культур;</p> <p>размещение индивидуальных гаражей и иных вспомогательных сооружений;</p> <p>обустройство спортивных и детских площадок, площадок отдыха</p>	<p>минимальные отступы от границ земельных участков в целях определения мест допустимого размещения зданий, строений, сооружений, за пределами которых запрещено строительство зданий, строений, сооружений</p> <p>предельное количество этажей зданий, строений, сооружений</p> <p>предельная высота зданий, строений, сооружений</p> <p>максимальный процент застройки в границах земельного участка, определяемый как отношение суммарной площади земельного участка, которая может быть застроена, ко всей площади земельного участка</p>	<p>3 м, со стороны улиц 5 м</p> <p>3 эт.</p> <p>12 м</p> <p>60%</p>
Обслуживание жилой застройки	2.7	<p>Размещение объектов капитального строительства, размещение которых предусмотрено видами разрешенного использования с кодами 3.1, 3.2, 3.3, 3.4, 3.4.1, 3.5.1, 3.6, 3.7, 3.10.1, 4.1, 4.3, 4.4, 4.6, 4.7, 4.9, если их размещение связано с удовлетворением повседневных потребностей жителей, не причиняет вреда окружающей среде и санитарному благополучию, не причиняет существенного неудобства жителям, не требует установления санитарной зоны</p>	<p>предельные (минимальные и (или) максимальные) размеры земельных участков, в том числе их площадь:</p> <ul style="list-style-type: none"> <li>- размеры земельных участков</li> <li>- минимальная площадь земельных участков</li> <li>- максимальная площадь земельных участков</li> </ul> <p>минимальные отступы от границ земельных участков в целях определения мест допустимого размещения зданий, строений, сооружений, за пределами которых запрещено строительство зданий, строений, сооружений</p>	<p>5 м</p> <p>100 кв.м</p> <p>1500 кв.м</p> <p>3 м, со стороны улиц 5 м</p>

<i>Наименование вида разрешённого использования земельного участка</i>	<i>Код вида разрешённого использования земельного участка</i>	<i>Описание вида разрешённого использования земельного участка</i>	<i>Параметры разрешенного использования</i>	<i>Значение параметра</i>
1	2	3	4	5
			предельное количество этажей зданий, строений, сооружений	3 эт.
			предельная высота зданий, строений, сооружений	12 м
			максимальный процент застройки в границах земельного участка, определяемый как отношение суммарной площади земельного участка, которая может быть застроена, ко всей площади земельного участка	60%
Хранение автотранспорта	2.7.1	Размещение отдельно стоящих и пристроенных гаражей, в том числе подземных, предназначенных для хранения автотранспорта, в том числе с разделением на машино-места, за исключением гаражей, размещение которых предусмотрено содержанием вида разрешенного использования с кодом 4.9	предельные (минимальные и (или) максимальные) размеры земельных участков, в том числе, их площадь: - размеры земельных участков (минимальный размер по фронту застройки со стороны улиц): - минимальная площадь земельных участков - максимальная площадь земельных участков	5 м 100 кв.м 1500 кв.м
			минимальные отступы от границ земельных участков в целях определения мест допустимого размещения зданий, строений, сооружений, за пределами которых запрещено строительство зданий, строений, сооружений	3 м, со стороны улиц 5 м
			предельное количество этажей зданий, строений, сооружений	3 эт.
			предельная высота зданий, строений, сооружений	12 м
			максимальный процент застройки в границах	60%

<i>Наименование вида разрешённого использования земельного участка</i>	<i>Код вида разрешённого использования земельного участка</i>	<i>Описание вида разрешённого использования земельного участка</i>	<i>Параметры разрешенного использования</i>	<i>Значение параметра</i>
1	2	3	4	5
			земельного участка, определяемый как отношение суммарной площади земельного участка, которая может быть застроена, ко всей площади земельного участка	
Коммунальное обслуживание	3.1	Размещение объектов капитального строительства в целях обеспечения физических и юридических лиц коммунальными услугами, в частности: поставки воды, тепла, электричества, газа, предоставления услуг связи, отвода канализационных стоков, очистки и уборки объектов недвижимости (котельных, водозаборов, очистных сооружений, насосных станций, водопроводов, линий электропередач, трансформаторных подстанций, газопроводов, линий связи, телефонных станций, канализаций, стоянок, гаражей и мастерских для обслуживания уборочной и аварийной техники, а также зданий или помещений, предназначенных для приема физических и юридических лиц в связи с предоставлением им коммунальных услуг)	<p>предельные (минимальные и (или) максимальные) размеры земельных участков, в том числе, их площадь:</p> <ul style="list-style-type: none"> <li>- размеры земельных участков (минимальный размер по фронту застройки со стороны улиц):</li> <li>- минимальная площадь земельных участков</li> <li>- максимальная площадь земельных участков</li> </ul> <p>минимальные отступы от границ земельных участков в целях определения мест допустимого размещения зданий, строений, сооружений, за пределами которых запрещено строительство зданий, строений, сооружений</p> <p>предельное количество этажей зданий, строений, сооружений</p> <p>предельная высота зданий, строений, сооружений</p> <p>максимальный процент застройки в границах земельного участка, определяемый как отношение суммарной площади земельного участка, которая может быть застроена, ко всей площади земельного участка</p>	<p>5 м</p> <p>100 кв.м</p> <p>1500 кв.м</p> <p>3 м, со стороны улиц 5 м</p> <p>3 эт.</p> <p>12 м</p> <p>60%</p>

<i>Наименование вида разрешённого использования земельного участка</i>	<i>Код вида разрешённого использования земельного участка</i>	<i>Описание вида разрешённого использования земельного участка</i>	<i>Параметры разрешенного использования</i>	<i>Значение параметра</i>
1	2	3	4	5
Социальное обслуживание	3.2	Размещение объектов капитального строительства, предназначенных для оказания гражданам социальной помощи (службы занятости населения, дома престарелых, дома ребёнка, детские дома, пункты питания малоимущих граждан, пункты ночлега для бездомных граждан, службы психологической и бесплатной юридической помощи, социальные, пенсионные и иные службы, в которых осуществляется приём граждан по вопросам оказания социальной помощи и назначения социальных или пенсионных выплат); размещение объектов капитального строительства для размещения отделений почты и телеграфа; размещение объектов капитального строительства для размещения общественных некоммерческих организаций: благотворительных организаций, клубов по интересам	<p>предельные (минимальные и (или) максимальные) размеры земельных участков, в том числе, их площадь:</p> <ul style="list-style-type: none"> <li>- размеры земельных участков (минимальный размер по фронту застройки со стороны улиц):</li> <li>- минимальная площадь земельных участков</li> <li>- максимальная площадь земельных участков</li> </ul> <p>минимальные отступы от границ земельных участков в целях определения мест допустимого размещения зданий, строений, сооружений, за пределами которых запрещено строительство зданий, строений, сооружений</p> <p>предельное количество этажей зданий, строений, сооружений</p> <p>предельная высота зданий, строений, сооружений</p> <p>максимальный процент застройки в границах земельного участка, определяемый как отношение суммарной площади земельного участка, которая может быть застроена, ко всей площади земельного участка</p>	<p>5 м</p> <p>100 кв.м</p> <p>1500 кв.м</p> <p>3 м, со стороны улиц 5 м</p> <p>3 эт.</p> <p>12 м</p> <p>60%</p>
Амбулаторно-поликлиническое обслуживание	3.4.1	Размещение объектов капитального строительства, предназначенных для оказания гражданам амбулаторно-поликлинической медицинской помощи	предельные (минимальные и (или) максимальные) размеры земельных участков, в том числе их площадь:	<p>5 м</p> <p>1500 кв.м</p>



<i>Наименование вида разрешённого использования земельного участка</i>	<i>Код вида разрешённого использования земельного участка</i>	<i>Описание вида разрешённого использования земельного участка</i>	<i>Параметры разрешенного использования</i>	<i>Значение параметра</i>
1	2	3	4	5
		(поликлиники, фельдшерские пункты, пункты здравоохранения, центры матери и ребенка, диагностические центры, молочные кухни, станции донорства крови, клинические лаборатории)	<p>застройки со стороны улиц)</p> <ul style="list-style-type: none"> <li>- минимальная площадь земельных участков</li> <li>- максимальная площадь земельных участков</li> </ul> <p>минимальные отступы от границ земельных участков в целях определения мест допустимого размещения зданий, строений, сооружений, за пределами которых запрещено строительство зданий, строений, сооружений</p> <p>предельное количество этажей зданий, строений, сооружений</p> <p>предельная высота зданий, строений, сооружений</p> <p>максимальный процент застройки в границах земельного участка, определяемый как отношение суммарной площади земельного участка, которая может быть застроена, ко всей площади земельного участка</p>	<p>50000 кв.м</p> <p>3 м, со стороны улиц 5 м</p> <p>30 эт.</p> <p>100 м</p> <p>80%</p>
Дошкольное, начальное и среднее общее образование	3.5.1	Размещение объектов капитального строительства, предназначенных для просвещения, дошкольного, начального и среднего общего образования (детские ясли, детские сады, школы, лицеи, гимназии, художественные, музыкальные школы, образовательные кружки и иные организации, осуществляющие	<p>предельные (минимальные и (или) максимальные) размеры земельных участков, в том числе, их площадь:</p> <ul style="list-style-type: none"> <li>- размеры земельных участков (минимальный размер по фронту застройки со стороны улиц):</li> <li>- минимальная площадь земельных участков</li> <li>- максимальная площадь земельных участков</li> </ul>	<p>5 м</p> <p>100 кв.м</p> <p>1500 кв.м</p>

<i>Наименование вида разрешённого использования земельного участка</i>	<i>Код вида разрешённого использования земельного участка</i>	<i>Описание вида разрешённого использования земельного участка</i>	<i>Параметры разрешенного использования</i>	<i>Значение параметра</i>
1	2	3	4	5
		деятельность по воспитанию, образованию и просвещению), в том числе зданий, спортивных сооружений, предназначенных для занятия обучающихся физической культурой и спортом	<p>минимальные отступы от границ земельных участков в целях определения мест допустимого размещения зданий, строений, сооружений, за пределами которых запрещено строительство зданий, строений, сооружений</p> <p>предельное количество этажей зданий, строений, сооружений</p> <p>предельная высота зданий, строений, сооружений</p> <p>максимальный процент застройки в границах земельного участка, определяемый как отношение суммарной площади земельного участка, которая может быть застроена, ко всей площади земельного участка</p>	<p>3 м, со стороны улиц 5 м</p> <p>3 эт.</p> <p>12 м</p> <p>60%</p>
Магазины	4.4	Размещение объектов капитального строительства, предназначенных для продажи товаров, торговая площадь которых составляет до 5000 кв. м	<p>предельные (минимальные и (или) максимальные) размеры земельных участков, в том числе, их площадь:</p> <p>- размеры земельных участков (минимальный размер по фронту застройки со стороны улиц):</p> <p>- минимальная площадь земельных участков</p> <p>- максимальная площадь земельных участков</p> <p>минимальные отступы от границ земельных участков в целях определения мест допустимого размещения зданий, строений, сооружений, за пределами которых</p>	<p>5 м</p> <p>100 кв.м</p> <p>1500 кв.м</p> <p>3 м, со стороны улиц 5 м</p>

<i>Наименование вида разрешенного использования земельного участка</i>	<i>Код вида разрешенного использования земельного участка</i>	<i>Описание вида разрешенного использования земельного участка</i>	<i>Параметры разрешенного использования</i>	<i>Значение параметра</i>
1	2	3	4	5
			запрещено строительство зданий, строений, сооружений	
			предельное количество этажей зданий, строений, сооружений	3 эт.
			предельная высота зданий, строений, сооружений	12 м
			максимальный процент застройки в границах земельного участка, определяемый как отношение суммарной площади земельного участка, которая может быть застроена, ко всей площади земельного участка	60%
Спорт	5.1	Размещение зданий и сооружений для занятия спортом. Содержание данного вида разрешенного использования включает в себя содержание видов разрешенного использования с кодами 5.1.1-5.1.7	предельные (минимальные и (или) максимальные) размеры земельных участков, в том числе, их площадь: - размеры земельных участков (минимальный размер по фронту застройки со стороны улиц): - минимальная площадь земельных участков - максимальная площадь земельных участков	5 м 100 кв.м 1500 кв.м
			минимальные отступы от границ земельных участков в целях определения мест допустимого размещения зданий, строений, сооружений, за пределами которых запрещено строительство зданий, строений, сооружений	3 м, со стороны улиц 5 м
			предельное количество этажей зданий, строений, сооружений	3 эт.
			предельная высота зданий, строений,	12 м

<i>Наименование вида разрешенного использования земельного участка</i>	<i>Код вида разрешенного использования земельного участка</i>	<i>Описание вида разрешенного использования земельного участка</i>	<i>Параметры разрешенного использования</i>	<i>Значение параметра</i>
1	2	3	4	5
			сооружений	
			максимальный процент застройки в границах земельного участка, определяемый как отношение суммарной площади земельного участка, которая может быть застроена, ко всей площади земельного участка	60%
Обеспечение внутреннего правопорядка	8.3	Размещение объектов капитального строительства, необходимых для подготовки и поддержания в готовности органов внутренних дел и спасательных служб, в которых существует военизированная служба; размещение объектов гражданской обороны, за исключением объектов гражданской обороны, являющихся частями производственных зданий	предельные (минимальные и (или) максимальные) размеры земельных участков, в том числе их площадь: - размеры земельных участков - минимальная площадь земельных участков - максимальная площадь земельных участков	не установлены 50 кв.м не установлена
			минимальные отступы от границ земельных участков в целях определения мест допустимого размещения зданий, строений, сооружений, за пределами которых запрещено строительство зданий, строений, сооружений	3 м, со стороны улиц 5 м
			предельное количество этажей зданий, строений, сооружений	не установлено
			предельная высота зданий, строений, сооружений	не установлено
			максимальный процент застройки в границах земельного участка, определяемый как отношение суммарной площади земельного участка, которая может быть застроена, ко всей площади земельного участка	80%

<i>Наименование вида разрешённого использования земельного участка</i>	<i>Код вида разрешённого использования земельного участка</i>	<i>Описание вида разрешённого использования земельного участка</i>	<i>Параметры разрешенного использования</i>	<i>Значение параметра</i>
1	2	3	4	5
			участка	
Общее пользование водными объектами	11.1	Использование земельных участков, примыкающих к водным объектам способами, необходимыми для осуществления общего водопользования (водопользования, осуществляемого гражданами для личных нужд, а также забор (изъятие) водных ресурсов для целей питьевого и хозяйственно-бытового водоснабжения, купание, использование маломерных судов, водных мотоциклов и других технических средств, предназначенных для отдыха на водных объектах, водопой, если соответствующие запреты не установлены законодательством)	предельные (минимальные и (или) максимальные) размеры земельных участков, в том числе их площадь: - размеры земельных участков - минимальная площадь земельных участков - максимальная площадь земельных участков	не установлены 50 кв.м  не установлена
			минимальные отступы от границ земельных участков в целях определения мест допустимого размещения зданий, строений, сооружений, за пределами которых запрещено строительство зданий, строений, сооружений	3 м
			предельное количество этажей зданий, строений, сооружений	не установлено
			предельная высота зданий, строений, сооружений	не установлено
			максимальный процент застройки в границах земельного участка, определяемый как отношение суммарной площади земельного участка, которая может быть застроена, ко всей площади земельного участка	80%
Специальное пользование водными объектами	11.2	Использование земельных участков, примыкающих к водным объектам способами, необходимыми для специального водопользования (забор водных ресурсов из	предельные (минимальные и (или) максимальные) размеры земельных участков, в том числе их площадь: - размеры земельных участков	не установлены 50 кв.м

<i>Наименование вида разрешённого использования земельного участка</i>	<i>Код вида разрешённого использования земельного участка</i>	<i>Описание вида разрешённого использования земельного участка</i>	<i>Параметры разрешенного использования</i>	<i>Значение параметра</i>
1	2	3	4	5
		поверхностных водных объектов, сброс сточных вод и (или) дренажных вод, проведение дноуглубительных, взрывных, буровых и других работ, связанных с изменением дна и берегов водных объектов)	- минимальная площадь земельных участков - максимальная площадь земельных участков	не установлена
			минимальные отступы от границ земельных участков в целях определения мест допустимого размещения зданий, строений, сооружений, за пределами которых запрещено строительство зданий, строений, сооружений	3 м
			предельное количество этажей зданий, строений, сооружений	не установлено
			предельная высота зданий, строений, сооружений	не установлено
			максимальный процент застройки в границах земельного участка, определяемый как отношение суммарной площади земельного участка, которая может быть застроена, ко всей площади земельного участка	80%
Гидротехническое сооружение	11.3	Размещение гидротехнических сооружений, необходимых для эксплуатации водохранилищ (плотин, водосбросов, водозаборных, водовыпускных и других гидротехнических сооружений, судопропускных сооружений, рыбозащитных и рыбопропускных сооружений, берегозащитных сооружений)	предельные (минимальные и (или) максимальные) размеры земельных участков, в том числе их площадь: - размеры земельных участков - минимальная площадь земельных участков - максимальная площадь земельных участков	не установлены 50 кв.м не установлена
			минимальные отступы от границ земельных участков в целях определения мест допустимого размещения зданий, строений, сооружений,	3 м

<i>Наименование вида разрешённого использования земельного участка</i>	<i>Код вида разрешённого использования земельного участка</i>	<i>Описание вида разрешённого использования земельного участка</i>	<i>Параметры разрешенного использования</i>	<i>Значение параметра</i>
1	2	3	4	5
			за пределами которых запрещено строительство зданий, строений, сооружений	
			предельное количество этажей зданий, строений, сооружений	не установлено
			предельная высота зданий, строений, сооружений	не установлено
			максимальный процент застройки в границах земельного участка, определяемый как отношение суммарной площади земельного участка, которая может быть застроена, ко всей площади земельного участка	80%
Территории общего пользования	12.0	Размещение объектов улично-дорожной сети, автомобильных дорог и пешеходных тротуаров в границах населённых пунктов, пешеходных переходов, набережных, береговых полос водных объектов общего пользования, скверов, бульваров, площадей, проездов, малых архитектурных форм благоустройства	Градостроительные регламенты не распространяются на земельные участки в границах территорий общего пользования	
Ведение огородничества	13.1	Осуществление отдыха и (или) выращивания гражданами для собственных нужд сельскохозяйственных культур; размещение хозяйственных построек, не являющихся объектами недвижимости, предназначенных для хранения инвентаря и урожая сельскохозяйственных культур	предельные (минимальные и (или) максимальные) размеры земельных участков, в том числе их площадь: - размеры земельных участков (минимальный размер по фронту застройки со стороны улиц) - минимальная площадь земельных участков - максимальная площадь земельных участков	5 м 400 кв.м не может превышать площадь, рассчитанную как сумма площади земельных

<i>Наименование вида разрешённого использования земельного участка</i>	<i>Код вида разрешённого использования земельного участка</i>	<i>Описание вида разрешённого использования земельного участка</i>	<i>Параметры разрешенного использования</i>	<i>Значение параметра</i>
1	2	3	4	5
				участков, которые будут образованы для предоставления членам огороднического некоммерческого товарищества, и площади земельных участков общего назначения
			минимальные отступы от границ земельных участков в целях определения мест допустимого размещения зданий, строений, сооружений, за пределами которых запрещено строительство зданий, строений, сооружений	3 м
			предельное количество этажей зданий, строений, сооружений	1 эт.
			предельная высота зданий, строений, сооружений	5 м
			максимальный процент застройки в границах земельного участка, определяемый как отношение суммарной площади земельного участка, которая может быть застроена, ко всей площади земельного участка	40%

### Условно разрешённые виды использования



<i>Наименование вида разрешённого использования земельного участка</i>	<i>Код вида разрешённого использования земельного участка</i>	<i>Описание вида разрешённого использования земельного участка</i>	<i>Параметры разрешённого использования</i>	<i>Значение параметра</i>
1	2	3	4	5
Малоэтажная многоквартирная жилая застройка	2.1.1	Размещение малоэтажного многоквартирного жилого дома (дом, пригодный для постоянного проживания, высотой до 4 этажей, включая мансардный); разведение декоративных и плодовых деревьев, овощных и ягодных культур; размещение индивидуальных гаражей и иных вспомогательных сооружений; обустройство спортивных и детских площадок, площадок отдыха; размещение объектов обслуживания жилой застройки во встроенных, пристроенных и встроенно-пристроенных помещениях малоэтажного многоквартирного дома, если общая площадь таких помещений в малоэтажном многоквартирном доме не составляет более 15% общей площади помещений дома	предельные (минимальные и (или) максимальные) размеры земельных участков, в том числе, их площадь: - размеры земельных участков (минимальный размер по фронту застройки со стороны улиц): - минимальная площадь земельных участков - максимальная площадь земельных участков	5 м 600 кв.м 1500 кв.м
			минимальные отступы от границ земельных участков в целях определения мест допустимого размещения зданий, строений, сооружений, за пределами которых запрещено строительство зданий, строений, сооружений	3 м, со стороны улиц 5 м
			предельное количество этажей зданий, строений, сооружений	3 эт.
			предельная высота зданий, строений, сооружений	12 м
			максимальный процент застройки в границах земельного участка, определяемый как отношение суммарной площади земельного участка, которая может быть застроена, ко всей площади земельного	60%

<i>Наименование вида разрешённого использования земельного участка</i>	<i>Код вида разрешённого использования земельного участка</i>	<i>Описание вида разрешённого использования земельного участка</i>	<i>Параметры разрешённого использования</i>	<i>Значение параметра</i>
1	2	3	4	5
Среднеэтажная жилая застройка	2.5	Размещение жилых домов, предназначенных для разделения на квартиры, каждая из которых пригодна для постоянного проживания (жилые дома, высотой не выше восьми надземных этажей, разделённых на две и более квартиры); благоустройство и озеленение; размещение подземных гаражей и автостоянок; обустройство спортивных и детских площадок, площадок отдыха; размещение объектов обслуживания жилой застройки во встроенных, пристроенных и встроенно-пристроенных помещениях многоквартирного дома, если общая площадь таких помещений в многоквартирном доме не составляет более 20% общей площади помещений дома	участка	
			предельные (минимальные и (или) максимальные) размеры земельных участков, в том числе их площадь: - размеры земельных участков (минимальный размер по фронту застройки со стороны улиц): - минимальная площадь земельных участков - максимальная площадь земельных участков	5 м  600 кв.м  2000 кв.м
			минимальные отступы от границ земельных участков в целях определения мест допустимого размещения зданий, строений, сооружений, за пределами которых запрещено строительство зданий, строений, сооружений	3 м, со стороны улиц 5 м
			предельное количество этажей зданий, строений, сооружений	5 эт.
			предельная высота зданий, строений, сооружений	14 м
			максимальный процент застройки в границах земельного участка, определяемый как отношение суммарной площади земельного участка, которая может быть застроена, ко всей	40%

<i>Наименование вида разрешённого использования земельного участка</i>	<i>Код вида разрешённого использования земельного участка</i>	<i>Описание вида разрешённого использования земельного участка</i>	<i>Параметры разрешённого использования</i>	<i>Значение параметра</i>
1	2	3	4	5
			площади земельного участка	
Блокированная жилая застройка	2.3	Размещение жилого дома, не предназначенного для раздела на квартиры, имеющего одну или несколько общих стен с соседними жилыми домами (количество этажей не более чем три, при общем количестве совмещенных домов не более десяти и каждый из которых предназначен для проживания одной семьи, имеет общую стену (общие стены) без проемов с соседним блоком или соседними блоками, расположен на отдельном земельном участке и имеет выход на территорию общего пользования (жилые дома блокированной застройки); разведение декоративных и плодовых деревьев, овощных и ягодных культур; размещение индивидуальных гаражей и иных вспомогательных сооружений; обустройство спортивных и детских площадок, площадок отдыха	<p>предельные (минимальные и (или) максимальные) размеры земельных участков, в том числе, их площадь:  - размеры земельных участков (минимальный размер по фронту застройки со стороны улиц):  - минимальная площадь земельных участков  - максимальная площадь земельных участков</p> <p>минимальные отступы от границ земельных участков в целях определения мест допустимого размещения зданий, строений, сооружений, за пределами которых запрещено строительство зданий, строений, сооружений</p> <p>предельное количество этажей зданий, строений, сооружений</p> <p>предельная высота зданий, строений, сооружений</p> <p>максимальный процент застройки в границах земельного участка, определяемый как отношение</p>	<p>5 м</p> <p>600 кв. м</p> <p>1500 кв.м</p> <p>3 м, со стороны улиц 5 м</p> <p>3 эт.</p> <p>12 м</p> <p>60%</p>

<i>Наименование вида разрешённого использования земельного участка</i>	<i>Код вида разрешённого использования земельного участка</i>	<i>Описание вида разрешённого использования земельного участка</i>	<i>Параметры разрешённого использования</i>	<i>Значение параметра</i>
1	2	3	4	5
			суммарной площади земельного участка, которая может быть застроена, ко всей площади земельного участка	
Бытовое обслуживание	3.3	Размещение объектов капитального строительства, предназначенных для оказания населению или организациям бытовых услуг (мастерские мелкого ремонта, ателье, бани, парикмахерские, прачечные, химчистки, похоронные бюро)	<p>предельные (минимальные и (или) максимальные) размеры земельных участков, в том числе их площадь:</p> <ul style="list-style-type: none"> <li>- размеры земельных участков (минимальный размер по фронту застройки со стороны улиц)</li> <li>- минимальная площадь земельных участков</li> <li>- максимальная площадь земельных участков</li> </ul> <p>минимальные отступы от границ земельных участков в целях определения мест допустимого размещения зданий, строений, сооружений, за пределами которых запрещено строительство зданий, строений, сооружений</p> <p>предельное количество этажей зданий, строений, сооружений</p> <p>предельная высота зданий, строений, сооружений</p> <p>максимальный процент застройки в границах земельного участка, определяемый как</p>	<p>5 м</p> <p>25 кв.м</p> <p>50000 кв.м</p> <p>3 м, со стороны улиц 5 м</p> <p>30 эт.</p> <p>100 м</p> <p>60%</p>

<i>Наименование вида разрешённого использования земельного участка</i>	<i>Код вида разрешённого использования земельного участка</i>	<i>Описание вида разрешённого использования земельного участка</i>	<i>Параметры разрешённого использования</i>	<i>Значение параметра</i>
1	2	3	4	5
			отношение суммарной площади земельного участка, которая может быть застроена, ко всей площади земельного участка	
Культурное развитие	3.6	Размещение объектов капитального строительства, предназначенных для размещения в них музеев, выставочных залов, художественных галерей, домов культуры, библиотек, кинотеатров и кинозалов, театров, филармоний, планетариев; устройство площадок для празднеств и гуляний; размещение зданий и сооружений для размещения цирков, зверинцев, зоопарков, океанариумов	<p>предельные (минимальные и (или) максимальные) размеры земельных участков, в том числе, их площадь:  - размеры земельных участков (минимальный размер по фронту застройки со стороны улиц):  - минимальная площадь земельных участков  - максимальная площадь земельных участков</p> <p>минимальные отступы от границ земельных участков в целях определения мест допустимого размещения зданий, строений, сооружений, за пределами которых запрещено строительство зданий, строений, сооружений</p> <p>предельное количество этажей зданий, строений, сооружений</p> <p>предельная высота зданий, строений, сооружений</p> <p>максимальный процент застройки в границах земельного участка,</p>	<p>5 м 600 кв.м 1500 кв.м</p> <p>3 м, со стороны улиц 5 м</p> <p>3 эт.</p> <p>12 м</p> <p>60%</p>

<i>Наименование вида разрешённого использования земельного участка</i>	<i>Код вида разрешённого использования земельного участка</i>	<i>Описание вида разрешённого использования земельного участка</i>	<i>Параметры разрешённого использования</i>	<i>Значение параметра</i>
1	2	3	4	5
			определяемый как отношение суммарной площади земельного участка, которая может быть застроена, ко всей площади земельного участка	
Религиозное использование	3.7	Размещение объектов капитального строительства, предназначенных для отправления религиозных обрядов (церкви, соборы, храмы, часовни, монастыри, мечети, молельные дома); размещение объектов капитального строительства, предназначенных для постоянного местонахождения духовных лиц, паломников и послушников в связи с осуществлением ими религиозной службы, а также для осуществления благотворительной и религиозной образовательной деятельности (монастыри, скиты, воскресные школы, семинарии, духовные училища)	<p>предельные (минимальные и (или) максимальные) размеры земельных участков, в том числе их площадь:</p> <ul style="list-style-type: none"> <li>- размеры земельных участков (минимальный размер по фронту застройки со стороны улиц)</li> <li>- минимальная площадь земельных участков</li> <li>- максимальная площадь земельных участков</li> </ul> <p>минимальные отступы от границ земельных участков в целях определения мест допустимого размещения зданий, строений, сооружений, за пределами которых запрещено строительство зданий, строений, сооружений</p> <p>предельное количество этажей зданий, строений, сооружений</p> <p>предельная высота зданий, строений, сооружений</p>	<p>5 м</p> <p>600 кв.м</p> <p>1500 кв.м</p> <p>3 м, со стороны улиц 5 м</p> <p>3 эт.</p> <p>12 м</p>

<i>Наименование вида разрешённого использования земельного участка</i>	<i>Код вида разрешённого использования земельного участка</i>	<i>Описание вида разрешённого использования земельного участка</i>	<i>Параметры разрешённого использования</i>	<i>Значение параметра</i>
1	2	3	4	5
			максимальный процент застройки в границах земельного участка, определяемый как отношение суммарной площади земельного участка, которая может быть застроена, ко всей площади земельного участка	60%
Общественное управление	3.8	Размещение объектов капитального строительства, предназначенных для размещения органов государственной власти, органов местного самоуправления, судов, а также организаций, непосредственно обеспечивающих их деятельность; размещение объектов капитального строительства, предназначенных для размещения органов управления политических партий, профессиональных и отраслевых союзов, творческих союзов и иных общественных объединений граждан по отраслевому или политическому признаку; размещение объектов капитального строительства для дипломатических представительств иностранных государств и консульских учреждений в Российской Федерации	предельные (минимальные и (или) максимальные) размеры земельных участков, в том числе их площадь: - размеры земельных участков (минимальный размер по фронту застройки со стороны улиц) - минимальная площадь земельных участков - максимальная площадь земельных участков	5 м 1500 кв.м 50000 кв.м
			минимальные отступы от границ земельных участков в целях определения мест допустимого размещения зданий, строений, сооружений, за пределами которых запрещено строительство зданий, строений, сооружений	3 м, со стороны улиц 5 м
			предельное количество этажей зданий, строений, сооружений	30 эт.
			предельная высота зданий, строений,	100 м

<i>Наименование вида разрешённого использования земельного участка</i>	<i>Код вида разрешённого использования земельного участка</i>	<i>Описание вида разрешённого использования земельного участка</i>	<i>Параметры разрешённого использования</i>	<i>Значение параметра</i>
1	2	3	4	5
			сооружений максимальный процент застройки в границах земельного участка, определяемый как отношение суммарной площади земельного участка, которая может быть застроена, ко всей площади земельного участка	80%
Ветеринарное обслуживание	3.10	Размещение объектов капитального строительства, предназначенных для оказания ветеринарных услуг, содержания или разведения животных, не являющихся сельскохозяйственными, под надзором человека. Содержание данного вида разрешённого использования включает в себя содержание видов разрешённого использования с кодами 3.10.1 - 3.10.2	предельные (минимальные и (или) максимальные) размеры земельных участков, в том числе их площадь: - размеры земельных участков (минимальный размер по фронту застройки со стороны улиц) - минимальная площадь земельных участков - максимальная площадь земельных участков минимальные отступы от границ земельных участков в целях определения мест допустимого размещения зданий, строений, сооружений, за пределами которых запрещено строительство зданий, строений, сооружений предельное количество этажей зданий, строений, сооружений	5 м 25 кв.м 50000 кв.м 3 м, со стороны улиц 5 м 30 эт.



<i>Наименование вида разрешённого использования земельного участка</i>	<i>Код вида разрешённого использования земельного участка</i>	<i>Описание вида разрешённого использования земельного участка</i>	<i>Параметры разрешённого использования</i>	<i>Значение параметра</i>
1	2	3	4	5
			предельная высота зданий, строений, сооружений	100 м
			максимальный процент застройки в границах земельного участка, определяемый как отношение суммарной площади земельного участка, которая может быть застроена, ко всей площади земельного участка	60%
Рынки	4.3	Размещение объектов капитального строительства, сооружений, предназначенных для организации постоянной или временной торговли (ярмарка, рынок, базар), с учетом того, что каждое из торговых мест не располагает торговой площадью более 200 кв. м; размещение гаражей и (или) стоянок для автомобилей сотрудников и посетителей рынка	<p>предельные (минимальные и (или) максимальные) размеры земельных участков, в том числе их площадь:</p> <ul style="list-style-type: none"> <li>- размеры земельных участков (минимальный размер по фронту застройки со стороны улиц)</li> <li>- минимальная площадь земельных участков</li> <li>- максимальная площадь земельных участков</li> </ul>	<p>5 м</p> <p>25 кв.м</p> <p>50000 кв.м</p>
			минимальные отступы от границ земельных участков в целях определения мест допустимого размещения зданий, строений, сооружений, за пределами которых запрещено строительство зданий, строений, сооружений	3 м, со стороны улиц 5 м
			предельное количество этажей зданий, строений,	30 эт.

<i>Наименование вида разрешённого использования земельного участка</i>	<i>Код вида разрешённого использования земельного участка</i>	<i>Описание вида разрешённого использования земельного участка</i>	<i>Параметры разрешённого использования</i>	<i>Значение параметра</i>
1	2	3	4	5
			сооружений	
			предельная высота зданий, строений, сооружений	100 м
			максимальный процент застройки в границах земельного участка, определяемый как отношение суммарной площади земельного участка, которая может быть застроена, ко всей площади земельного участка	60%
Гостиничное обслуживание	4.7	Размещение гостиниц, а также иных зданий, используемых с целью извлечения предпринимательской выгоды из предоставления жилого помещения для временного проживания в них	<p>предельные (минимальные и (или) максимальные) размеры земельных участков, в том числе их площадь:</p> <ul style="list-style-type: none"> <li>- размеры земельных участков (минимальный размер по фронту застройки со стороны улиц)</li> <li>- минимальная площадь земельных участков</li> <li>- максимальная площадь земельных участков</li> </ul>	<p>5 м</p> <p>25 кв.м</p> <p>50000 кв.м</p>
			минимальные отступы от границ земельных участков в целях определения мест допустимого размещения зданий, строений, сооружений, за пределами которых запрещено строительство зданий, строений, сооружений	3 м, со стороны улиц 5 м

<i>Наименование вида разрешённого использования земельного участка</i>	<i>Код вида разрешённого использования земельного участка</i>	<i>Описание вида разрешённого использования земельного участка</i>	<i>Параметры разрешённого использования</i>	<i>Значение параметра</i>
1	2	3	4	5
			предельное количество этажей зданий, строений, сооружений	30 эт.
			предельная высота зданий, строений, сооружений	100 м
			максимальный процент застройки в границах земельного участка, определяемый как отношение суммарной площади земельного участка, которая может быть застроена, ко всей площади земельного участка	60%
Ведение огородничества	13.1	Осуществление отдыха и (или) выращивания гражданами для собственных нужд сельскохозяйственных культур; размещение хозяйственных построек, не являющихся объектами недвижимости, предназначенных для хранения инвентаря и урожая сельскохозяйственных культур	предельные (минимальные и (или) максимальные) размеры земельных участков, в том числе их площадь: - размеры земельных участков (минимальный размер по фронту застройки со стороны улиц) - минимальная площадь земельных участков - максимальная площадь земельных участков	5 м 400 кв.м не может превышать площадь, рассчитанную как сумма площади земельных участков, которые будут образованы для предоставления членам огороднического некоммерческого товарищества, и площади земельных участков

<i>Наименование вида разрешённого использования земельного участка</i>	<i>Код вида разрешённого использования земельного участка</i>	<i>Описание вида разрешённого использования земельного участка</i>	<i>Параметры разрешённого использования</i>	<i>Значение параметра</i>
1	2	3	4	5
			<p>минимальные отступы от границ земельных участков в целях определения мест допустимого размещения зданий, строений, сооружений, за пределами которых запрещено строительство зданий, строений, сооружений</p> <p>предельное количество этажей зданий, строений, сооружений</p> <p>предельная высота зданий, строений, сооружений</p> <p>максимальный процент застройки в границах земельного участка, определяемый как отношение суммарной площади земельного участка, которая может быть застроена, ко всей площади земельного участка</p>	<p>общего назначения</p> <p>3 м</p> <p>1 эт.</p> <p>5 м</p> <p>40%</p>
Ведение садоводства	13.2	Осуществление деятельности, связанной с выращиванием плодовых, ягодных, овощных, бахчевых или иных сельскохозяйственных культур и картофеля; размещение садового дома, предназначенного для отдыха и не подлежащего разделу на квартиры; размещение хозяйственных строений и сооружений	<p>предельные (минимальные и (или) максимальные) размеры земельных участков, в том числе их площадь:</p> <p>- размеры земельных участков (минимальный размер по фронту застройки со стороны улиц)</p> <p>- минимальная площадь земельных</p>	<p>5 м</p> <p>400 кв.м</p> <p>не может превышать площадь, рассчитанную как сумма площади</p>

<i>Наименование вида разрешённого использования земельного участка</i>	<i>Код вида разрешённого использования земельного участка</i>	<i>Описание вида разрешённого использования земельного участка</i>	<i>Параметры разрешенного использования</i>	<i>Значение параметра</i>
1	2	3	4	5
			участков - максимальная площадь земельных участков	земельных участков, которые будут образованы для предоставления членам садоводческого некоммуercialного товарищества, и площади земельных участков общего назначения
			минимальные отступы от границ земельных участков в целях определения мест допустимого размещения зданий, строений, сооружений, за пределами которых запрещено строительство зданий, строений, сооружений	3 м, со стороны улиц 5 м
			предельное количество этажей зданий, строений, сооружений	3 эт.
			предельная высота зданий, строений, сооружений	12 м
			максимальный процент застройки в границах земельного участка, определяемый как отношение суммарной площади земельного участка, которая может быть застроена, ко всей площади земельного	40%

<i>Наименование вида разрешённого использования земельного участка</i>	<i>Код вида разрешённого использования земельного участка</i>	<i>Описание вида разрешённого использования земельного участка</i>	<i>Параметры разрешённого использования</i>	<i>Значение параметра</i>
<b>1</b>	<b>2</b>	<b>3</b>	<b>4</b>	<b>5</b>
			участка	

### **Вспомогательные виды разрешённого использования**

Строения и здания для индивидуальной трудовой деятельности (столярные мастерские и т.п.) без нарушения принципов добрососедства в соответствии с санитарными и противопожарными нормами.

Хозяйственная постройка (летние гостевые домики, баня надворный туалет, оранжерея, сооружение для содержания мелких домашних животных и птицы, теплица).

Гаражи или крытая стоянка/стоянка открытого типа в пределах личного земельного участка без нарушения принципов добрососедства.

Хозяйственные постройки (хранение дров, инструмента).

Сады, огороды.

Водоемы, водозаборы.

Ограждение земельного участка (забор).

Элемент благоустройства и ландшафтного дизайна, в том числе беседка, малая архитектурная форма, объект декоративно-монументального искусства, скульптурная композиция, спортивная площадка, хозяйственная площадка и площадка отдыха (при условии соблюдения нормативных требований и исключения установки элемента в местах допустимого размещения объектов капитального строительства и прохождения инженерных сетей).

Объекты наружного противопожарного водоснабжения (пожарные резервуары, водоемы).

Площадки для сбора мусора.

Стоянки легковых автомобилей.

Скважины для забора воды, индивидуальные колодцы (при условии организации зоны санитарной охраны не менее 30-50 м выше по потоку грунтовых вод).

Объекты коммунального хозяйства (инженерно-технического обеспечения) и транспорта, необходимые для обеспечения объектов разрешенных видов использования, при отсутствии норм законодательства, запрещающих их размещение, в том числе:

а) распределительные пункты и подстанции, трансформаторные подстанции, блочно-модульные котельные, насосные станции перекачки, центральные и индивидуальные тепловые пункты;

- б) наземные сооружения линий электропередач и тепловых сетей (переходных пунктов и опор воздушных ЛЭП, кабельных киосков, павильонов камер и т.д.);
- в) повысительные водопроводные насосные станции, водонапорные башни, водомерные узлы, водозаборные скважины;
- г) очистные сооружения поверхностного стока и локальные очистные сооружения;
- д) канализационные насосные станции;
- е) наземные сооружения канализационных сетей (павильонов шахт, скважин и т.д.);
- ж) газораспределительные пункты;