

**Протокол проведения общественных обсуждений (слушаний)
материалов обоснования деятельности, в т.ч. материалов по оценке воздействия на
окружающую среду (ОВОС) и технического задания на проведение оценки воздействия
на окружающую среду по объекту:**

**«Проект рекультивации нарушенных земель, в целях приведения участка к состоянию,
пригодному для целевого использования, выполнен для участка, расположенного по
адресу: Приморский край, р-н Партизанский, кадастровый номер земельного участка
№25:13:020404:2774»**

с. Владимиро-Александровское

«26» февраля 2021 г.

Настоящий протокол составлен в соответствии с требованиями ст. 14 Федерального закона «Об экологической экспертизе» от 23.11.1995 N 174-ФЗ, приказом Госкомэкологии Российской Федерации от 16.05.2000 №372 «Об утверждении положения об оценке воздействия намечаемой хозяйственной и иной деятельности на окружающую среду в Российской Федерации», Федерального закона «О внутренних морских водах, территориальном море и прилегающей зоне Российской Федерации» от 31.07.1998 № 155-ФЗ в части обеспечения прав общественности на участие в принятии решений по вопросу осуществления намечаемой деятельности на территории РФ».

Место и время проведения:

26.02.2021 г. в 16:00 часов по адресу с. Владимиро-Александровское, ул. Комсомольская, 45 в зале заседания Администрации Партизанского муниципального района (1 этаж)

Объект общественных обсуждений:

Материалы обоснования хозяйственной деятельности, в том числе материалы оценки воздействия на окружающую среду (ОВОС) и техническое задание на проведение оценки воздействия на окружающую среду по объекту: «Проект рекультивации нарушенных земель, в целях приведения участка к состоянию, пригодному для целевого использования, выполнен для участка, расположенного по адресу: Приморский край, р-н Партизанский, кадастровый номер земельного участка №25:13:020404:2774»

Месторасположение объекта:

Приморский край, р-н Партизанский, кадастровый номер земельного участка №25:13:020404:2774

Наименование и адрес заказчика намечаемой деятельности:

ООО «Санкт-Петербургский Научно-Исследовательский Центр» Юридический адрес: 195027, город Санкт-Петербург, Магнитогорская улица, дом 11 литера а, офис 508. E-mail: yanafilina@mail.ru, тел. 8-(921)-449-47-05

Организация ответственная за разработку материалов:

ООО «Санкт-Петербургский Научно-Исследовательский Центр» Юридический адрес: 195027, город Санкт-Петербург, Магнитогорская улица, дом 11 литера а, офис 508. E-mail: yanafilina@mail.ru, тел. 8-(921)-449-47-05

Форма общественных обсуждений

Общественные (публичные) слушания и в форме опроса в течение 60 дней после публикации по согласованию с администрацией Партизанского муниципального района

Информирование общественности:

Уведомление о дате и месте проведения общественных обсуждений было размещено в средствах массовой информации федерального, регионального и местного выпуска:

- общественно-политическая газета «Российская газета» №11 (8362) от 21 января 2021 г.;
- общественно-политическая газета Приморского края «Приморская газета» №3 (1842) от 19 января 2021 г.;
- общественно-политическая газета Приморского края «Приморская газета» №5 (1844) от 26 января 2021 г.;
- общественно-политическая газета Партизанского муниципального района «Золотая Долина» №3 (8352) от 19 января 2021 г.;
- общественно-политическая газета Партизанского муниципального района «Золотая Долина» №4 (8353) от 21 января 2021 г.

Заинтересованные представители общественности могли ознакомиться с материалами обоснования хозяйственной деятельности, включая материалы оценки воздействия на окружающую среду и техническое задание на проведение оценки воздействия на окружающую среду, в том числе с бланками предложений и замечаний, которые были размещены:

- на официальном сайте Администрации Партизанского муниципального района в информационно телекоммуникационной сети «Интернет» по адресу <http://rayon.partizansky.ru/>
- на официальном сайте ООО «Искра.Эксперт» в информационно телекоммуникационной сети «Интернет» по адресу www.iskra.expert
- по адресу с. Владимиро-Александровское, ул. Комсомольская, 45 каб. 38

Предложения и замечания можно было направить электронным сообщением на адреса: office@iskra.expert, потовым отправлением по адресу 692962, с. Владимиро-Александровское, ул. Комсомольская, 45 каб. 38. Сроки представления предложений и замечаний с 26 января 2021 г. по 26 марта 2021 г.

Всего в общественных слушаниях приняло участие 22 человека (журнал регистрации участников представлен в приложении 1 к настоящему Протоколу).

Регистрация и сбор мнения участников общественных слушаний проводились в соответствии с ФЗ от 27.07.2006 № 152-ФЗ «О персональных данных».

Присутствовали:

Представители администрации Партизанского муниципального района: начальник отдела охраны окружающей среды Бондаренко Владимир Викторович, ведущий специалист отдела охраны окружающей среды Олейникова Галина Викторовна, начальник отдела сельского хозяйства Сахаровский А.И., главный специалист отдела сельского хозяйства Пагул О.А., начальник отдела земельных отношений и муниципального земельного контроля Афанасьева Н.П.

Представитель ООО «Санкт-Петербургский Научно-Исследовательский Центр» инженер-эколог Маляева Яна Викторовна.

Представители организатора общественных слушаний руководитель отдела проектирования ООО «Искра.Эксперт» Лаврентюк Валентина Владимировна, главный инженер проектов ООО «Искра.Эксперт», докладчик Ушаков Татьяна Васильевна.

Представитель общественных организаций (объединений) президент некоммерческой организации «Дальневосточная Ассоциация «Аквакультура» Януш Елена Владимировна

Представители граждан и общественности: Чугуевский Владислав Геннадьевич учащийся ДВФУ, Никольский Данила Борисович, Резанов Денис Геннадьевич, Гусыгина Марина Валерьевна и другие.

Повестка дня:

1. Вступительное слово докладчика, представление участников, ознакомление с регламентом, краткая информация о процедуре общественных обсуждений.
2. Презентация по материалам обоснования деятельности - общая информация об объекте обсуждения, цели намечаемой хозяйственной деятельности, технических решениях, возможном воздействии планируемой деятельности на окружающую среду и планируемых природоохранных мероприятиях, направленных на минимизацию воздействия.
3. Обсуждение документации и материалов оценки возможного воздействия на окружающую среду по объекту, ответы на вопросы общественности относительно объекта обсуждения.
4. Подведение итогов общественных слушаний.

Выступление:

Ушакова Татьяна Васильевна – главный инженер проектов ООО «Искра.Эксперт» объявила о начале заседания и представила участников слушаний, кратко изложила процедуру общественных обсуждений (в соответствии с требованиями Положения об оценке воздействия намечаемой хозяйственной и иной деятельности на окружающую среду в РФ, утв. приказом Госкомэкологии РФ №372 от 16.05.2000 г.) и ознакомила присутствующих с регламентом слушаний.

Ушакова Татьяна Васильевна – главный инженер проектов ООО «Искра.Эксперт» продолжила доклад с презентацией материалов оценки воздействия намечаемой хозяйственной деятельности на окружающую среду и планируемых природоохранных мероприятиях по уменьшению воздействия. В первой части презентации была представлена общая информация о планируемой хозяйственной деятельности объекта. Во второй части была представлена краткая оценка воздействия планируемой деятельности на компоненты окружающей среды, в том числе на атмосферный воздух, на водный объект, на водные биологические ресурсы и среду их обитания.

Также в ходе обсуждения будут рассмотрены природоохранные мероприятия, направленные на снижение или недопущение негативного воздействия на компоненты окружающей среды планируемой деятельности.

Подведены итоги общественных слушаний:

Вопросы от участников общественных обсуждений (слушаний):

1. Вопрос от *Бондаренко В.В.*: Отходы V класса опасности. Что это за отходы, объемы этих отходов? Чем установлено, что это отходы V класса опасности?

Ответ от *Ушаковой Т.В.*: Безусловно, эти отходы будут приобретаться у специальных компаний, будут иметься протоколы, результаты лабораторных исследований, биотестирование.

2. Вопрос от *Бондаренко В.В.*: Откуда будет завозиться грунт?

Ответ от *Ушаковой Т.В.*: На сегодняшний день информация о поставщиках не известна.

Подключили *Маляеву Я.В.* дополнение к ответу: Какие компании будут поставлять данный грунт мы ответить не можем, но на применяемый грунт будут запрашиваться лабораторные исследования, бактериологические, паразитологические исследования, химический анализ, биотестирование.

3. Вопрос от *Бондаренко В.В.*: Известны объемы грунта для рекультивации участка?

Ответ от *Маляевой Я.В.*: Определить объем завозимого грунта на данный момент мы не можем, так как плотность планируемого к приему грунта будет разная, соответственно и объем каждой партии будет различен.

4. Вопрос от *Бондаренко В.В.* : Будут ли проводится лабораторные исследования размещаемого грунта (компонентный состав, биотестирование)? Контроль грунта будет входящий или производственный?

Ответ от *Ушаковой Т.В.*, *Маляевой Я.В.*: Контроль грунта будет входящий..

5. *Вопрос от Гусыгиной М.В.*: В проектной документации имеется свидетельство Центра эпидемиологии Санкт-Петербурга, который изучал вредность шумов действительно до 15.01.2011 г. Аттестат аккредитации Санкт-Петербургского центра действителен до 26.05.2013 г. Почему к материалам приложено не актуальное свидетельство?

Ответ от *Маляевой Я.В.*: В протоколе от 07.09.2010 г. приведены результаты измерения шумовых характеристик техники, которые проводились 03.09.2010 г. Аттестат аккредитации центра на момент исследований действовал. Свидетельство от 15.01.2011 г., о котором идет речь, это свидетельство поверки оборудования, которым проводились исследования.

6. *Вопрос от Прокошевой Е.В.*: Вы поясняли по проектной документации, что проведен комплекс мероприятий, а когда, в каком году? Почему не соответствуют протоколы исследований проектной документации.

Ответ от *Маляевой Я.В.*: Комплекс мероприятий запланирован в рамках проектной документации по планируемой деятельности. Исследования почвы проведены в 2020 г. Протоколы исследований приложены к материалам. Аттестат аккредитации мы можем не прикладывать, сейчас он есть в открытом доступе в сети интернет.

7. *Вопрос от Гусыгиной М.В.* : Почему в документе о предоставлении технических условий от Партизанского района гражданину Моргоеву г. Владикавказ перечислялись этапы технических условий – снятие плодородного слоя почвы со всего участка 49 га, перемещение их во временный отвал в границах участка, уплотнение почвы прицепными катками на 2-3 прохода, равномерное распределение минерального грунта по культивируемой полосе, обратное перемещение плодородной почвы без смешивания и загрязнения. Это было 14 октября. Далее уже в техническом задании от 19 октября Моргоев подписывает

документ, перечисляются практически те же этапы, только указывается приемка отходов и грунта 5 класса опасности. Весь этот проект, такой дорогостоящий, часть участка попадает в охранную зону Японского моря, прибрежную защитную полосу Японского моря нужен господину Моргоеву для сенокосов в Партизанском районе? Неужели нет другого участка земель в Партизанском районе под сенокосы? Озвучьте, пожалуйста истинную цель данного дорогостоящего проекта? Это либо создание полигона для захоронения отходов, либо подготовка к строительству нового объекта?

Ответ от Маляевой Я.В.: Строительство полигона просто исключается. Для полигона была бы абсолютно другая проектная документация. Истинной целью является рекультивация земельного участка для приведения его в соответствие для сельхозназначения. По отходам 5 класса опасности - минеральный грунт является тоже отходом 5 класса опасности, он безопасен.

8. *Вопрос от Гусыгиной М.В.:* Почему именно в прибрежной зоне Японского моря, где рядом располагается озеро рассчитан только для того, чтобы в Партизанском районе сделать 49 га сенокоса?

Ответ от Маляевой Я.В.: Сенокос прописан потому - что территория располагается на землях сельхозназначения. На данный момент она не соответствует своему прямому назначению. После рекультивации администрация Партизанского района вправе решать, как ее использовать в дальнейшем.

9. *Вопрос от Гусыгиной М.В. :* Почему арендатор из города Владикавказ, при этом ни он, ни члены его семьи не являются жителями Приморского края, может устраивать здесь такие проекты. Мы бережем здесь каждую бухту, а вы хотите здесь устроить сенокос.

Ответ от Маляевой Я.В.: Мы и делаем проект для того, чтобы не было загрязнения вашей прибрежной зоны. Никаких мероприятий, нарушающих окружающую среду, мы не предлагаем, только все в рамках природоохранного законодательства.

10. *Вопрос от Бондаренко В.В.:* В соответствии с Федеральным законодательством отходы 5 класса опасности, размещение их, транспортировка, приемка требуется наличие специализированной лицензии. Мы технические условия выдавали на размещение грунта, а не отходов 5 класса опасности.

Ответ от Ушаковой Т.В.: Отходы 5 класса опасности и деятельность по обращению с ними не подлежат лицензированию.

11. *Вопрос от Прокошевой Е.В.:* В проектной документации указаны отходы 4 класса в том числе?

Ответ от Маляевой Я.В.: Это отходы, которые образуются в результате проведения работ по рекультивации, отходы 4 класса опасности будут передаваться предприятиям, имеющим лицензию на обращение с отходами 1-4 класса опасности.

12. *Вопрос от Бондаренко В.В.:* В проектной документации в разделе охрана окружающей среды запланированы какие-либо рыбохозяйственные мероприятия, рассчитан ли ущерб водным биологическим ресурсам, в частности применимо к озеру, которое там находится. Учитывая наш климат в августе месяце, часть грунта окажется в акватории моря, озера первого. Каким образом просчитан ущерб, кем просчитан и в каком объеме?

Ответ от Маляевой Я.В.: Будут ограничены работы в прибрежной полосе, в самом водном объекте не предусматриваются работы.

13. *Вопрос от Бондаренко В.В.:* Согласно ст. 65 Водного кодекса РФ от 03.06.2006 № 74-ФЗ размываемые грунты не могут размещаться ближе, чем 500 метров к акватории моря. А часть рекультивируемого участка располагается ближе, чем 500 метров к морю и недалеко от озера 1. Предусмотрена ли инженерная защита от размываемого грунта? Проводится ли согласование с надзорными органами (Росрыболовством) о намечаемой деятельности в прибрежной зоне водных объектов?

Ответ от Маляевой Я.В.: На данный момент деятельность в водоохранной зоне Японского моря, в том числе и мероприятия по защите в процессе согласования.

14. *Вопрос от Бондаренко В.В.:* Календарный план-график завоза грунтов имеется?

Ответ от Маляевой Я.В.: Календарный план-график отсутствует, потому что мы

в процессе согласования проектной документации, мы не можем сказать когда мы начнем работать и объемы работ мы не можем оценить в полной мере, потому что грунт разной плотности.

15. *Вопрос от Бондаренко В.В.:* Согласно Порядка расчета компенсационной стоимости деревьев, кустарников и лиан зеленых насаждений, не отнесенных к лесным насаждениям, на межселенной территории Партизанского муниципального района, утвержденного постановлением администрации ПМР от 01.12.2016 № 788, а также регламента «Выдача, закрытие разрешения на снос зеленых насаждений», утвержденного постановлением администрации ПМР от 20.02.2020 № 212, у нас предусмотрена выдача разрешения на снос зеленых насаждений, включая плодородный слой. Оценку зеленых насаждений, произрастающих на данном земельном участке, мы не увидели в проектной документации и оценку плодородного слоя тоже. Планируется ли работа по компенсационным мероприятиям в этой области и планируется ли вообще?
Ответ от Маляевой Я.В.: Компенсационные мероприятия присутствуют в проектной документации. Мы не планируем сносить зеленые насаждения.
16. *Вопрос от Бондаренко В.В.:* Как вы планируете убирать плодородный слой почвы, если там растут деревья?
Ответ от Маляевой Я.В.: Поверхностный плодородный слой будет сниматься в местах, где он имеется, размещаться в специальном месте, после проведенных работ возвращаться обратно на территорию участка.
17. *Гусыгина М.В. зачитала цитату с проектной документации:* основными факторами намечаемой деятельности на растительность являются прямое уничтожение растительности и проведение планировочных работ, воздействие на растительность выбросов в атмосферу, работы по рекультивации могут оказывать определенное негативное воздействие на животный мир, изменение условий существования животных за счет загрязнения природной среды и сокращения площадей кормовых пастбищ.
Ответ Маляевой Я.В.: В проектной документации написано могут оказывать. Давайте будем объективными, когда мы снимаем плодородный слой, мы задеваем травку и это тоже воздействие на растительность. Что касается животных, они могут испугаться техники, которая будет работать на участке, в результате чего покинуть местность. Истреблять животных мы не планируем.
18. *Вопрос от Прокошевой Е.В.:* Можно узнать должность Маляевой Я.В.?
Ответ Ушаковой Т.В.: Инженер-проектировщик
19. *Вопрос от Прокошевой Я.В.:* Был ли реализован выезд на территорию участка для проведения полной оценки состояния объекта?
Ответ Маляевой Я.В.: В совокупности проводится оценка воздействия на объект. Собственник участка находится на месте.
20. *Бондаренко В.В.:* Прошу внести в протокол, что у нас нет оценки сносимых зеленых насаждений, там растут и кустарники, и деревья, возможно и краснокнижные растения могут быть.
21. *Вопрос от Бондаренко В.В.:* Было ли натурное обследование территории участка, места проведения работ?
Ответ Маляевой Я.В.: Натурные обследования были проведены, они включены в сам проект ОВОС.
22. *Вопрос от Бондаренко В.В.:* В каком году проводилось натурное обследование участка рекультивации?
Ответ Маляевой Я.В.: В 2020 году.
23. *Вопрос от Прокошевой Е.В.:* Почему данные материалы не отображены в проектной документации?
Ответ Маляевой Я.В.: Не соглашусь, они включены в проектную документацию и проанализированы.
24. *Вопрос от Прокошевой Я.В.:* Поясните в какой части проекта приложен данный документ?
Ответ от Ушаковой Т.В.: Лабораторные исследования, которые проводились в 2020 году, присутствуют в томе оценки воздействия на окружающую среду.
25. *Вопрос от Гусыгиной М.В.:* А натурные исследования и лабораторные - это одно и тоже?

Ответ Ушаковой Т.В.: В том числе. В рамках натурных обследований берутся пробы грунта для лаборатории.

26. *Вопрос от Бондаренко В.В.:* Информацию по сносу зеленых насаждений мы так и не увидели. Данная информация отсутствует в проектной документации. Планируется проводить подеревную съемку?

Ответ Маляевой Я.В.: Мы не планировали вырубать зеленые насаждения.

Присоединился к обсуждению арендатор участка Моргоев Р.О.

27. *Пагул О.А.:* Прошу внести в протокол, чтобы в проектной документации был определен объем завезенного грунта. Сколько необходимо завезти грунта, чтобы вырастить поле сена? Прошу учесть, что участок находится в водоохранной зоне. Пахать и сеять в водоохранной зоне запрещено.

28. *Вопрос от Сахаровского А.И.:* Кто будет поставлять данные грунты? Если работы не успеете закончить по истечению срока договора аренды? Что будет с участком?

Ответ Моргоева Р.О.: работы будут завершены согласно срокам, указанным в договоре, либо будет продлеваться аренда земельного участка.

Других вопросов от участников общественных обсуждений (слушаний) не поступало.

Устные предложения и замечания, поступившие в ходе обсуждений по материалам обоснования хозяйственной деятельности, в том числе по материалам оценки воздействия на окружающую среду (ОВОС) и техническому заданию на проведение оценки воздействия на окружающую среду от участников общественных обсуждений (слушаний) свидетельствуют о том, что предложенная проектная документация не соответствует действующему природоохранному законодательству..


Выявлена отрицательная позиция и негативное восприятие планируемой деятельности среди общественности Партизанского муниципального района, присутствующих лично на общественных обсуждениях, в связи с тем, что не получены конкретные ответы на задаваемые вопросы. Намечаемая деятельность может быть реализована при условии строгого соблюдения требований экологической, природоохранной и промышленной безопасности, а также с учетом замечаний и предложений общественности.

Согласно процедуре проведения ОВОС еще в течение 30 дней с 26.02.2021г. по 26.03.2021г. будут приниматься предложения, замечания и рекомендации по материалам общественных обсуждений.

Приложение:

1. Журнал регистрации участников общественных слушаний на 1 листе.

Начальник отдела охраны окружающей среды
администрации Партизанского муниципального
района



В. В. Бондаренко

Инженер-эколог
ООО «Санкт-Петербургский
Научно-Исследовательский Центр»

Я. В. Маляева

Руководитель отдела проектирования
ООО «Искра.Эксперт»

В.В. Лаврентюк

Президент некоммерческой организации
«Дальневосточная Ассоциация «Аквакультура»

Е.В. Януш

Главный инженер проектов ООО
«Искра.Эксперт»

Т.В. Ушакова

Оригинал
ген. директор

получены мамкин в.с.
ООО «Искра-Эксперт» 15.03.2021
ЛИСТ

РЕГИСТРАЦИИ УЧАСТНИКОВ ОБЩЕСТВЕННЫХ ОБСУЖДЕНИЙ ПО
ВОПРОСУ:

О рассмотрении «Проекта рекультивации нарушенных земель, в целях приведения участка с кадастровым номером 25:13:020404:2774 к состоянию, пригодному для целевого использования»

№	Фамилия, имя, отчество	Год рождения	Адрес места жительства	Серия и номер паспорта	Подпись и дата ее внесения
1	Бондаренко Владимир Викторович	1984	с. Темурбаба ФМЛР		
2	Осейтешов Тамас Викторович	1982	с. Заматаш Диана ФМЛР		
3	Лазуренко Денис Викторович		г. Санкт-Петербург Славагородская улицы, дом 11 литер А, оф. 508 8(42331)7-76-77		
4	Мамеева Ана Викторовна		г. Санкт-Петербург Славагородская ул. д. 11 лит. А, офис 508 8(42331)7-76-77		
5	Дубовик Вячеслав Александрович		г. С-Петербург Славагородская улицы, дом 11 литер А, офис 508 8(42331)7-76-77		
6	Лавренко Валентина Владимировна	1984	г. Владивосток ул. Тухчевского д. 30 оф. 6-1 8(423)200-87-44		
7	Ушакова Татьяна Васильевна		г. Владивосток ул. Тухчевского д. 30 оф. 6-1 8(423)200-87-44		

Регистрационный лист удостоверяю:
Начальник отдела охраны окружающей среды








В.В. Бондаренко


ЛИСТ

РЕГИСТРАЦИИ УЧАСТНИКОВ ОБЩЕСТВЕННЫХ ОБСУЖДЕНИЙ ПО
ВОПРОСУ:

О рассмотрении «Проекта рекультивации нарушенных земель, в целях приведения участка с кадастровым номером 25:13:020404:2774 к состоянию, пригодному для целевого использования»

№	Фамилия, имя, отчество	Год рождения	Адрес места жительства	Серия и номер паспорта	Подпись и дата ее внесения
8	Трусова Евгения Валерьевна	1972	с. Засегаев Дачная Ж.Д.Р. 89147164881		
9	Смирнов Елена Владимировна		г. Владивосток ул. Бестужева, 32 8(953)215-0025		
10	Сугубовский Владимир Текнадьевич		8(908)457-70-62 г. Владивосток		
11	Никаноровский Алексей Борисович		г. Находка 89186455551		
12	Резанов Денис Текнадьевич		г. Находка		
13	Нозарина Ольга Сергеевна		пос. Врангель		
14	Трокошева Елена Викторовна		г. Находка 7.9/40883001		

Регистрационный лист удостоверяю:
Начальник отдела охраны окружающей среды



В.В. Бондаренко


ЛИСТ

РЕГИСТРАЦИИ УЧАСТНИКОВ ОБЩЕСТВЕННЫХ ОБСУЖДЕНИЙ ПО ВОПРОСУ:

О рассмотрении «Проекта рекультивации нарушенных земель, в целях приведения участка с кадастровым номером 25:13:020404:2774 к состоянию, пригодному для целевого использования»

№	Фамилия, имя, отчество	Год рождения	Адрес места жительства	Серия и номер паспорта	Подпись и дата ее внесения
15	Жудимова Елена Васильевна	1971	с. Владимиро-Алекс. ЖелП т. 89143216400		<i>[Handwritten signature]</i>
16	Млеобог Флора Викторовна	1978	с. Ви-Алекс. т. 89242645155		<i>[Handwritten signature]</i>
17	Ронкина Василиса Леонидовна	1981	с. Ви-Александр. т. 89146963428		<i>[Handwritten signature]</i>
18	Майорова Анна Владимировна	1987	с. Ви-Александр. т. 89242552217		<i>[Handwritten signature]</i>
19	Жура Ольга Анатольевна		с. Есауринов. т. 89143458097		<i>[Handwritten signature]</i>
20	Сахаровский Александр Иванович		с. Невское т. 89242573525		<i>[Handwritten signature]</i>
21	Артюшова Флора Павловна		с. Ви-Ал. т. 892429970155		<i>[Handwritten signature]</i>

Регистрационный лист удостоверяю:
Начальник отдела охраны окружающей среды



В.В. Бондаренко

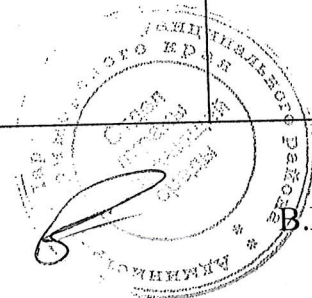
ЛИСТ

РЕГИСТРАЦИИ УЧАСТНИКОВ ОБЩЕСТВЕННЫХ ОБСУЖДЕНИЙ ПО ВОПРОСУ:

О рассмотрении «Проекта рекультивации нарушенных земель, в целях приведения участка с кадастровым номером 25:13:020404:2774 к состоянию, пригодному для целевого использования»

№	Фамилия, имя, отчество	Год рождения	Адрес места жительства	Серия и номер паспорта	Подпись и дата ее внесения
22	Селвергов Рослан Олегович		г. 89652955511		

Регистрационный лист удостоверяю:
Начальник отдела охраны окружающей среды



В.В. Бондаренко