

Приложение №3
к постановлению администрации
Партизанского муниципального района
от 16.06.2021 № 582

Информационный материал

к оповещению о начале публичных слушаний по проекту внесения изменений в
Правила землепользования и застройки Золотодолинского сельского поселения
Партизанского муниципального района, проводимых 21.07.2021

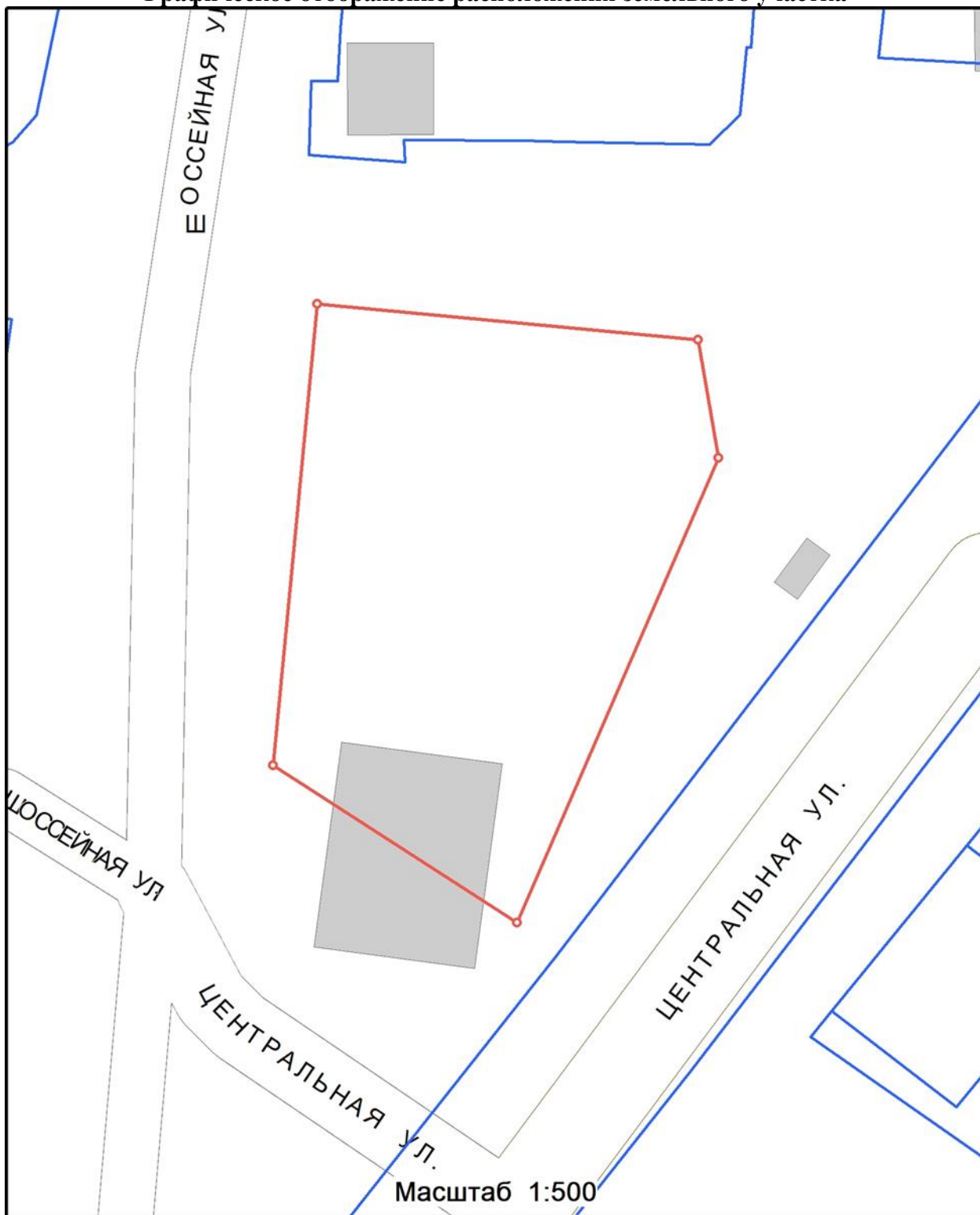
Каталог координат земельного участка,

Расположенного: местоположение установлено относительно ориентира, расположенного
в границах участка. Ориентир дом. Почтовый адрес ориентира: край Приморский, р-н
Партизанский, с. Золотая Долина, ул. Центральная, дом 37,
с кадастровым номером 25:13:020314:300

Площадь 1563 кв.м

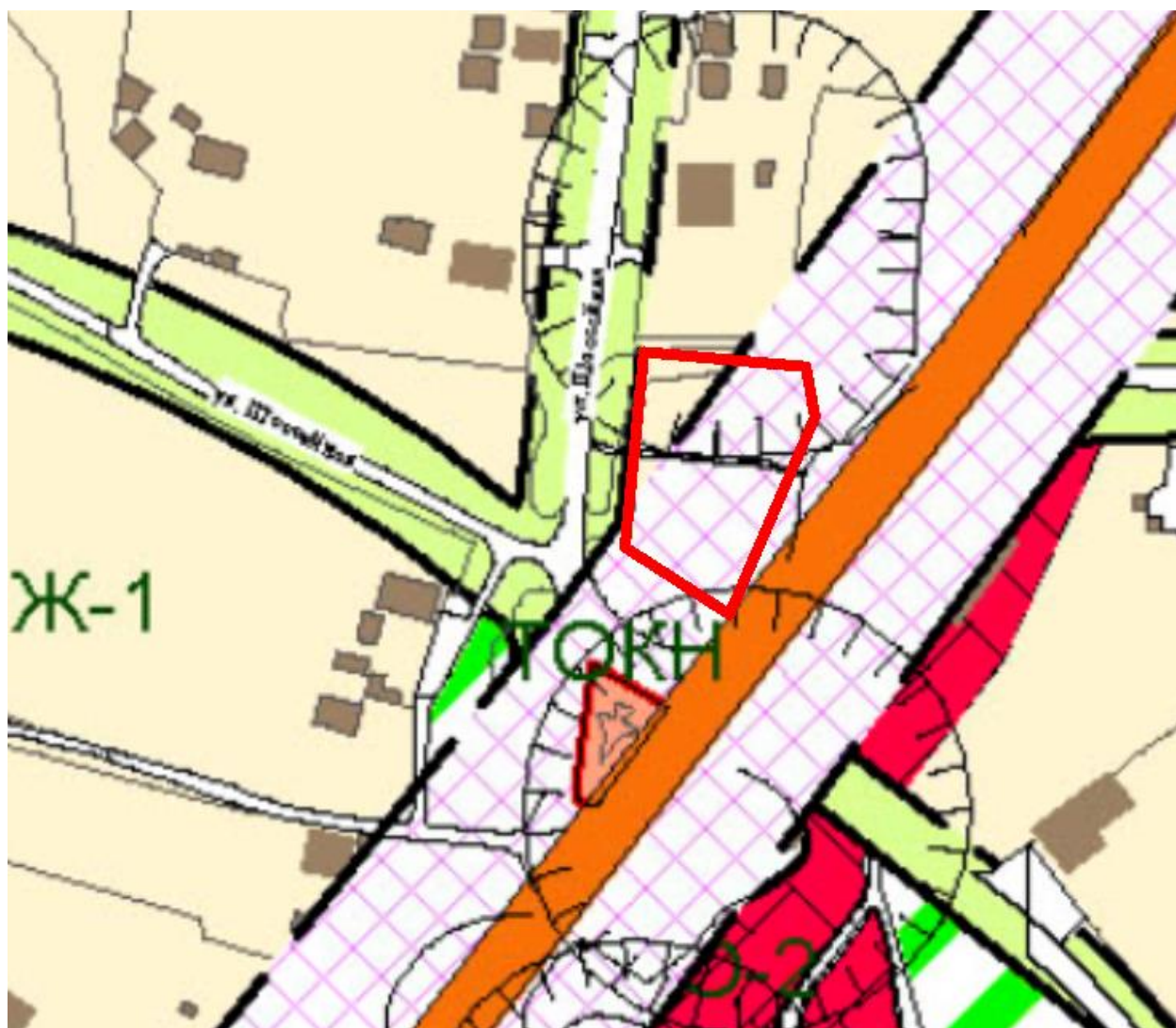
Номер точки	Координаты, м		Дирекционные углы, град.	Длины сторон, м
	X	Y		
1	2	3	4	5
1	38990.24	49753.49	122°50'	26.29
2	38975.99	49775.58	23°25'	45.87
3	39018.08	49793.81	350°15'	10.86
4	39028.78	49791.97	275°22'	34.62
5	39032.02	49757.50	185°29'	41.97
1	38990.24	49753.49		


Графическое отображение расположения земельного участка



границы земельного участка с кадастровым номером 25:13:020314:300

Схема размещения земельного участка
на градостроительном зонировании территории



 границы земельного участка с кадастровым номером 25:13:020314:300