

ИТОГОВЫЙ ДОКУМЕНТ ОБЩЕСТВЕННЫХ ОБСУЖДЕНИЙ

Общественные обсуждения назначены постановлением администрации Партизанского муниципального района от 25.02.2022 № 150

Тема общественных обсуждений:

Обсуждение по вопросам предоставления разрешений на условно разрешенный вид использования земельных участков

Инициатор общественных обсуждений:

Администрация Партизанского муниципального района

Дата проведения: 24.03.2022.

Вопрос №1, вынесенный на обсуждение: «Предоставление разрешения на условно разрешенный вид использования «Ведение садоводства» в отношении земельного участка с кадастровым номером 25:13:020404:3581 площадью 859 кв.м. местоположение: установлено относительно ориентира, расположенного за пределами участка. Ориентир мыс Серый. Участок находится примерно в 428 м, по направлению на юго-восток от ориентира. Почтовый адрес ориентира: Приморский край, Партизанский район».


Решено: Рекомендовать и.о. главы Партизанского муниципального района (Сопатенко В.Р.) **предоставить** разрешение на условно разрешенный вид использования «Ведение садоводства» в отношении земельного участка с кадастровым номером 25:13:020404:3581 площадью 859 кв.м. местоположение: установлено относительно ориентира, расположенного за пределами участка. Ориентир мыс Серый. Участок находится примерно в 428 м, по направлению на юго-восток от ориентира. Почтовый адрес ориентира: Приморский край, Партизанский район.

Вопрос №2, вынесенный на обсуждение: «Предоставление разрешения на условно разрешенный вид использования «Ведение садоводства» в отношении земельного участка с кадастровым номером 25:13:020404:3599 площадью 813 кв.м. местоположение: установлено относительно ориентира, расположенного за пределами участка. Ориентир мыс Серый. Участок находится примерно в 380 м, по направлению на юго-восток от ориентира. Почтовый адрес ориентира: Приморский край, Партизанский район».


Решено: Рекомендовать и.о. главы Партизанского муниципального района (Сопатенко В.Р.) **предоставить** разрешение на условно разрешенный вид использования «Ведение садоводства» в отношении земельного участка с кадастровым номером 25:13:020404:3599 площадью 813 кв.м. местоположение:

установлено относительно ориентира, расположенного за пределами участка. Ориентир мыс Серый. Участок находится примерно в 380 м, по направлению на юго-восток от ориентира. Почтовый адрес ориентира: Приморский край, Партизанский район.

Члены комиссии:



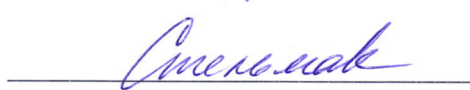
А.А. Зинченко



А.Н. Гордиенко



А.И. Сахаровский



Н.П. Афанасьева

Председатель комиссии



Е.О. Стельмак