МИНИСТЕРСТВО
РОССИЙСКОЙ ФЕДЕРАЦИИ
ПО РАЗВИТИЮ ДАЛЬНЕГО ВОСТОКА
(МИНВОСТОКРАЗВИТИЯ РОССИИ)

ПРИКАЗ

29 мая 2018 г. **№ 95**

г. Москва

О резервировании земель, расположенных на территории опережающего социально-экономического развития «Нефтехимический»

В соответствии с подпунктом 5 пункта 1 статьи 9, статьями 56.1, 70.1 Земельного кодекса Российской Федерации, статьей 29 Федерального закона от 29 декабря 2014 г. № 473-ФЗ «О территориях опережающего социально-экономического развития в Российской Федерации», постановлениями Правительства Российской Федерации от 7 марта 2017 г. № 272 «О создании территории опережающего социально-экономического развития «Нефтехимический», от 30 июня 2012 г. № 664 «О Министерстве Российской Федерации по развитию Дальнего Востока», от 22 июля 2008 г. № 561 «О некоторых вопросах, связанных с резервированием земель для государственных или муниципальных нужд», на основании документации по планировке территории для строительства линейного объекта инфраструктуры «Комплекс нефтеперерабатывающих и нефтехимических производств ЗАО «Восточная нефтехимическая компания». Первый этап строительства. Железнодорожные пути внеплощадочные. Подъездной железнодорожный путь станция Кузнецово (искл.) – станция Заводская (вкл.)», утвержденной постановлением Администрации Партизанского муниципального района Приморского края от 12 июля 2016 г. № 461 «Об утверждении проекта планировки и межевания территории», Соглашения о создании на территории Партизанского муниципального района Приморского края территории опережающего социально-экономического развития «Нефтехимический» от 4 апреля 2017 г., заявления акционерного общества «Корпорация развития Дальнего Востока» (далее – Управляющая компания) от 7 мая 2018 г. № 001-4197 о принятии решения о резервировании земель и земельных участков

п р и к а з ы в а ю :

1. Зарезервировать для государственных нужд Российской Федерации в целях проектирования и строительства линейного объекта инфраструктуры «Комплекс нефтеперерабатывающих и нефтехимических производств ЗАО «Восточная нефтехимическая компания». Первый этап строительства. Железнодорожные пути внеплощадочные. Подъездной железнодорожный путь станция Кузнецово (искл.) – станция Заводская (вкл.)» сроком на 3 года земельные участки в соответствии со схемой резервируемых земель согласно приложению № 1 к настоящему приказу и перечнем кадастровых номеров земельных участков, которые полностью или частично расположены в границах резервируемых земель, согласно приложению № 2 к настоящему приказу.

2. Установить на зарезервированных земельных участках ограничения прав правообладателей земельных участков, предусмотренных подпунктами 2 и 3 пункта 1 статьи 40 Земельного кодекса Российской Федерации.

3. Управляющей компании:

3.1. совместно с Администрацией Приморского края, Администрацией Партизанского муниципального района Приморского края определить место и время ознакомления заинтересованных лиц со схемой резервируемых земель, а также перечнем кадастровых номеров земельных участков, которые полностью или частично расположены в границах резервируемых земель;

3.2. обеспечить размещение в официальных средствах массовой информации Администрации Приморского края, Администрации Партизанского муниципального района Приморского края настоящего приказа и информации о месте и времени ознакомления заинтересованных лиц со схемой резервируемых земель, а также перечнем кадастровых номеров земельных участков, которые полностью или частично расположены в границах резервируемых земель;

3.3. обеспечить осуществление юридических действий, направленных на государственную регистрацию ограничений прав, установленных настоящим приказом;

3.4. направить в Управление Федеральной службы государственной регистрации, кадастра и картографии по Приморскому краю копию настоящего приказа и прилагаемую к нему схему резервирования земель.

4. Контроль за исполнением настоящего приказа возложить на директора Департамента территорий опережающего развития (ТОР) и свободного порта Владивосток А.Н. Федотовского.

Первый заместитель Министра
Российской Федерации
по развитию Дальнего Востока

А.М. Осипов

Приложение № 2
к приказу Минвостокразвития России
от «28» мая 2018 г. №95

ПЕРЕЧЕНЬ

кадастровых номеров земельных участков, которые полностью или частично расположены в границах резервируемых земель для строительства объекта «Первый этап строительства. Железнодорожные пути внеплощадочные. Подъездной железнодорожный путь станция Кузнецово (искл.) – станция Заводская (вкл.)»

№ п/п	Кадастровый номер земельного участка	Площадь земельного участка, кв. м	Площадь резервируемой части (резервируемых частей) земельного участка, кв. м	Категория земельного участка
1	25:13:000000:25(2)	73 777 399	176 591; 8 286; 2 317; 2 081	Земли лесного фонда
2	25:13:030202:4975	13 383	248; 1 157; 886	Земли промышленности и иного специального назначения
3	25:13:030202:4980	9 948	9 128	Земли промышленности и иного специального назначения
4	25:13:030202:5352	8 370	3 209	Земли промышленности и иного специального назначения
5	25:13:030202:4976	10 965	10 965	Земли промышленности и иного специального назначения
6	25:13:030202:5460	23 847	23 847	Земли сельскохозяйственного назначения
7	25:13:030202:5494	2 642	2 642	Земли лесного фонда
8	25:13:030202:5481	75	75	Земли сельскохозяйственного назначения
9	25:13:030202:5448	9 612	9 612	Земли лесного фонда
10	25:13:030202:4977	5 307	5 307	Земли промышленности и иного специального назначения
11	25:13:030202:5415	28 778	28 776	Земли промышленности и иного специального назначения

12	25:13:030202:4979	38 662	27 831; 3 907	Земли промышленности и иного специального назначения
13	25:13:030202:5479	4 244	4 244	Земли сельскохозяйственного назначения
14	25:13:030202:5392	11 115	271; 8 503	Земли промышленности и иного специального назначения
15	25:13:030202:5444	24	24	Земли лесного фонда
16	25:13:030202:5445	194	194	Земли лесного фонда
17	25:13:030202:4982	10 663	784; 512	Земли промышленности и иного специального назначения
18	25:13:030202:4981	10 296	672; 400	Земли промышленности и иного специального назначения
19	25:13:030202:4978	43 316	647; 34 531; 183	Земли промышленности и иного специального назначения
20	25:13:030202:5464	6 010	5 953	Земли сельскохозяйственного назначения
21	25:13:030202:5357	25 816	6 040; 4; 79	Земли промышленности и иного специального назначения
22	25:13:030202:5066	2 544	2 151	Земли промышленности и иного специального назначения
23	25:13:000000:65(27)	2 674 165 848	358; 1 362; 14; 30 492; 25; 654; 6; 55; 391; 46; 1 994; 3 988; 3 098; 10 178; 3 604; 6 603	Земли лесного фонда
24	25:13:030202:5441	12 852	1 345	Земли лесного фонда
25	25:13:030202:5446	29 432	485; 2 604; 610; 4 828	Земли лесного фонда

26	25:13:030202:5440	89 827	253; 52 462; 1 254; 293; 1 014; 246	Земли лесного фонда
27	25:13:000000:25(25)	73 777 399	274; 1 245; 256; 17; 186 049; 544; 739; 7 084; 1 139; 238; 29; 1; 7; 11 065; 1 199	Земли лесного фонда
28	25:13:030202:5434	8 255	8 255	Земли лесного фонда
29	25:13:030202:5078	157 079	114 112	Земли лесного фонда
30	25:13:030202:5359	3 174	1 543	Земли промышленности и иного специального назначения
31	25:13:030202:9387(1)	22 485	5 766	Земли промышленности и иного специального назначения
32	25:13:030202:5417	32 179	943; 809	Земли промышленности и иного специального назначения
33	25:13:030202:9388	43 288	43 283	Земли промышленности и иного специального назначения
34	25:13:030202:9387(2)	22 485	16 715	Земли промышленности и иного специального назначения
35	25:13:030202:5080	18 795	6 423; 9 825	Земли лесного фонда
36	25:13:000000:25(29)	73 777 399	18 629; 2 906; 30 813	Земли лесного фонда
37	25:13:030202:5051	14 113	1 058	Земли промышленности и иного специального назначения
38	25:13:030202:9391	636	636	Земли промышленности и иного специального назначения
39	25:13:030202:9392	6 578	6 577	Земли промышленности и иного специального назначения

40	25:13:030202:5118	62 824	19 336; 24 105	Земли лесного фонда
41	25:13:030202:9393	10 843	10 843	Земли промышленности и иного специального назначения
42	25:13:030202:9394(1)	30 811	563; 29 109; 392	Земли промышленности и иного специального назначения
43	25:13:000000:65(13)	2 674 165 848	185	Земли лесного фонда
44	25:13:030202:5435	7 347	553; 233	Земли лесного фонда
45	25:13:000000:65(33)	2 674 165 848	358	Земли лесного фонда
46	25:13:030202:9394(2)	30 811	746	Земли промышленности и иного специального назначения
47	25:13:030202:5391	5 770	126; 2 344; 177; 569	Земли промышленности и иного специального назначения
48	25:13:000000:53(1)	274 203	25; 2 166; 384; 20	Земли лесного фонда
49	25:13:030202:6328(105)	9 917	1	Земли промышленности и иного специального назначения
50	25:13:030202:6328(40)	9 917	1	Земли промышленности и иного специального назначения
51	25:13:030202:6334(2)	87 187	161; 97	Земли промышленности и иного специального назначения
52	25:13:000000:54(178)	17 405	1	Земли промышленности и иного специального назначения
53	25:13:000000:65(3)	2 674 165 848	2 833; 13 288; 2 670; 12; 1 679; 2 167; 21 716; 82; 858; 493; 690; 7; 185; 143; 7 216; 746	Земли лесного фонда

54	25:13:030202:6328(191)	9 917	2	Земли промышленности и иного специального назначения
55	25:13:030202:6329(19)	338 541	246; 1 383; 1 395	Земли сельскохозяйственного назначения
56	25:13:030202:6328(307)	9 917	1	Земли промышленности и иного специального назначения
57	25:13:030202:6328(104)	9 917	3	Земли промышленности и иного специального назначения
58	25:13:030202:6328(237)	9 917	36	Земли промышленности и иного специального назначения
59	25:13:030202:6328(278)	9 917	1	Земли промышленности и иного специального назначения
60	25:13:030202:6328(147)	9 917	3	Земли промышленности и иного специального назначения
61	25:13:000000:53(7)	274 203	3; 275	Земли лесного фонда
62	25:13:030202:6332	6 389	364; 228; 32	Земли промышленности и иного специального назначения
63	25:13:030202:6328(76)	9 917	1	Земли промышленности и иного специального назначения
64	25:13:030202:8605	2 500	166	Земли сельскохозяйственного назначения
65	25:13:030202:9395(4)	47 703	2 690	Земли промышленности и иного специального назначения
66	25:13:030202:9395(1)	47 703	4 345	Земли промышленности и иного специального назначения
67	25:13:030202:5356	40 407	750; 5 862; 66; 498; 77; 4 314; 54; 5	Земли промышленности и иного специального назначения
68	25:13:030202:5068	204 651	3; 13	Земли промышленности и иного специального назначения
69	25:13:030202:9395(3)	47 703	36 380	Земли промышленности и иного специального назначения

70	25:13:030202:9395(2)	47 703	5	Земли промышленности и иного специального назначения
71	25:13:030202:9396	53 713	53 710	Земли промышленности и иного специального назначения
72	25:13:000000:24(49)	43 901 494	1 719; 2 161; 67; 444; 72; 36; 572; 195; 44; 2 776; 448	Земли лесного фонда
73	25:13:030202:5082	341 596	40 056; 24; 117 271; 4 674; 15 662; 3 974; 52 197	Земли лесного фонда
74	25:13:030202:5437	20 744	16 848; 344	Земли лесного фонда
75	25:13:030202:5060	1 958	1 332	Земли промышленности и иного специального назначения
76	25:13:030202:5059	3 049	1 854	Земли промышленности и иного специального назначения
77	25:13:030202:5053	4 665	3 165	Земли промышленности и иного специального назначения
78	25:13:030202:5353	2 506	2 506	Земли промышленности и иного специального назначения
79	25:13:030202:5456	17 451	3 198; 5 362	Земли лесного фонда
80	25:13:030202:7918	1 357	1 343	Земли лесного фонда
81	25:13:030202:7921	6 061	939; 3 551	Земли лесного фонда
82	25:13:030202:7942(6)	27 163	41	Земли сельскохозяйственного назначения
83	25:13:000000:24(42)	43 901 494	157; 2 444; 225	Земли лесного фонда
84	25:13:030202:5048	259	259	Земли промышленности и иного специального назначения

85	25:13:030202:5047	897	897	Земли промышленности и иного специального назначения
86	25:13:030202:5046	1 441	839	Земли промышленности и иного специального назначения
87	25:13:030202:5045	282	144	Земли промышленности и иного специального назначения
88	25:13:030202:5042	109	109	Земли промышленности и иного специального назначения
89	25:13:030202:5510	345	28; 32	Земли сельскохозяйственного назначения
90	25:13:030202:5077	6 393	466	Земли лесного фонда
91	25:13:030202:5041	361	361	Земли промышленности и иного специального назначения
92	25:13:030202:5351	26 460	726; 4 481	Земли промышленности и иного специального назначения
93	25:13:000000:24(45)	43 901 494	334	Земли лесного фонда
94	25:13:030202:5461	482	445	Земли сельскохозяйственного назначения
95	25:13:030202:5150	121 345	10 528; 66 263; 3 232; 4 826	Земли промышленности и иного специального назначения
96	25:13:030202:5065	1 456	1 456	Земли промышленности и иного специального назначения
97	25:13:000000:24(12)	43 901 494	979; 540; 328; 15	Земли лесного фонда
98	25:13:030202:5358	288	288	Земли промышленности и иного специального назначения
99	25:13:030202:5480	15 982	133; 10 191; 144	Земли сельскохозяйственного назначения
100	25:13:030202:5354	695	462	Земли промышленности и иного специального назначения
101	25:13:030202:5084	2 580	44	Земли лесного фонда
102	25:13:030202:5451	7 362	2 430	Земли лесного фонда
103	25:10:000000:24(51)	43 901 494	943	Земли лесного фонда

104	25:13:000000:24(15)	43 901 494	328; 453; 343; 545; 3 515	Земли лесного фонда
105	25:13:030202:5081	89 064	6 105; 52 141; 678; 390; 71; 3 335	Земли лесного фонда
106	25:13:000000:24(65)	43 901 494	1 204	Земли лесного фонда
107	25:13:030202:5069	1 406	141; 1 001; 264	Земли промышленности и иного специального назначения
108	25:13:030202:5360	14 470	816	Земли промышленности и иного специального назначения
109	25:13:000000:24(68)	43 901 494	771; 4 019; 510; 245; 5; 3 211; 3 285; 3 075; 7 555; 1 381; 39 693; 112; 294; 165; 3 892; 405; 413; 796; 554; 3 304; 145; 27; 44; 20; 284; 1 654; 87; 148; 23; 101; 195; 401; 53; 3 475;	Земли лесного фонда

			101; 1 246; 3 774; 180; 690; 69 030; 2 060; 3 532; 69 030; 1 093; 8 946	
110	25:13:000000:24(8)	43 901 494	1 908	Земли лесного фонда
111	25:13:030202:5466	18 580	302; 15 505; 296	Земли сельскохозяйственного назначения
112	25:13:030202:5083	96	85	Земли лесного фонда
113	25:13:030202:5064	10 783	5 420; 2 477	Земли промышленности и иного специального назначения
114	25:13:030202:5149	1 512	1 495	Земли промышленности и иного специального назначения
115	25:13:030202:5424	636	11; 8	Земли промышленности и иного специального назначения
116	25:13:030202:5337	17 000	3 898; 2 489	Земли сельскохозяйственного назначения
117	25:13:030202:5558	6 540	2 189	Земли сельскохозяйственного назначения
118	25:13:030202:5431	1 826	1 736	Земли промышленности и иного специального назначения
119	25:13:030202:5070	5 681	2 280	Земли промышленности и иного специального назначения
120	25:13:000000:24(2)	43 901 494	7	Земли лесного фонда
121	25:13:030202:4203	55	5	Категория не установлена
122	25:13:030202:5063(1)	22 836	606; 864	Земли промышленности и иного специального назначения
123	25:13:030202:5063(2)	22 836	1556	Земли промышленности и иного специального назначения
124	25:13:030303:677	8 500	5 042	Земли сельскохозяйственного назначения
125	25:13:030202:5159	6 603	1 107; 4 381	Земли промышленности и иного специального назначения

126	25:13:030202:5144	61	61	Земли промышленности и иного специального назначения
127	25:13:030202:5608	12 038	1 972	Земли сельскохозяйственного назначения
128	25:13:030202:5465(1)	1 269	482	Земли сельскохозяйственного назначения
129	25:13:030202:4171	390 207	4 003; 21 704; 688; 14 734; 56 893; 341; 83; 1 102	Земли сельскохозяйственного назначения
130	25:13:000000:24(19)	43 901 494	82; 5 940	Земли лесного фонда
131	25:13:030202:5465(2)	1 269	129	Земли сельскохозяйственного назначения
132	25:13:030202:5469(1)	1 050	614	Земли сельскохозяйственного назначения
133	25:13:030202:5469(2)	1 050	217	Земли сельскохозяйственного назначения
134	25:13:030202:5147	1 580	622; 297; 661	Земли промышленности и иного специального назначения
135	25:13:030202:5158	17 219	3 628; 9 225; 3 933	Земли промышленности и иного специального назначения
136	25:13:030202:5468	3 178	3 178	Земли сельскохозяйственного назначения
137	25:13:030202:4170	334 560	491	Земли сельскохозяйственного назначения
138	25:13:030202:7920(2)	600 109	123	Земли лесного фонда
139	25:13:030202:5058	11 637	6 315; 5 321	Земли промышленности и иного специального назначения
140	25:13:030202:4172	196 525	2 565; 364; 802; 1 514; 406	Земли сельскохозяйственного назначения
141	25:13:030202:5153	6 260	2 858; 3 096	Земли промышленности и иного специального назначения

142	25:13:030202:5056	12 349	6 208; 3 003	Земли промышленности и иного специального назначения
143	25:13:030202:5146	691	691	Земли промышленности и иного специального назначения
144	25:13:030202:5418	1 242	184	Земли промышленности и иного специального назначения
145	25:13:030202:5202	116	112	Земли промышленности и иного специального назначения
146	25:13:030202:7984(2)	81 581	9	Земли лесного фонда
147	25:13:030202:5072	9 083	1 445; 84; 4 245; 1 549; 60; 234	Земли промышленности и иного специального назначения
148	25:13:030202:5470(1)	12 691	9; 63; 741	Земли сельскохозяйственного назначения
149	25:13:030202:4169	349 325	1 155; 671; 9 559	Земли сельскохозяйственного назначения
150	25:13:030202:5157	1 181	15	
151	25:13:030202:5470(2)	12 691	6 779; 19	Земли сельскохозяйственного назначения
152	25:13:030202:5151	7 120	55; 216; 37; 2 383; 202	Земли промышленности и иного специального назначения
153	25:13:030303:193	14 765	242; 517	Земли сельскохозяйственного назначения
154	25:13:030202:7938(1)	11 098	281; 82	Земли сельскохозяйственного назначения
155	25:13:030202:7939	1 200	46	Земли сельскохозяйственного назначения
156	25:13:030202:7942(9)	27 163	35	Земли сельскохозяйственного назначения
157	25:13:030202:4440	33	15	Земли промышленности и иного специального назначения
158	25:13:030202:4439	32	28	Земли промышленности и иного специального назначения

159	25:13:030202:4438	33	6	Земли промышленности и иного специального назначения
160	25:13:030202:5040	6 048	6; 5 476	Земли промышленности и иного специального назначения
161	25:13:030303:192	7 937	536; 472	Земли сельскохозяйственного назначения
162	25:13:030202:5086	411	10	Земли лесного фонда
163	25:13:030202:5038	76	53	Земли промышленности и иного специального назначения
164	25:13:030202:5062	10 084	8 224	Земли промышленности и иного специального назначения
165	25:13:030202:5423	4 184	5; 197	Земли промышленности и иного специального назначения
166	25:13:030202:5476	2 917	2 668	Земли сельскохозяйственного назначения
167	25:13:030202:5471	2 460	2 227; 232	Земли сельскохозяйственного назначения
168	25:13:000000:2147(8)	86 742	1 416; 134; 257	Земли сельскохозяйственного назначения
169	25:13:030202:5087	23 328	9; 18 143; 2 102; 790	Земли лесного фонда
170	25:13:030202:7981(2)	3 713	71	Земли сельскохозяйственного назначения
171	25:13:030202:7981(1)	3 713	1	Земли сельскохозяйственного назначения
172	25:13:030202:5103	85	85	Земли лесного фонда
173	25:13:030202:5443	1 045	1 045	Земли лесного фонда
174	25:13:000000:2146(7)	116 690	5; 321	Земли сельскохозяйственного назначения
175	25:13:030202:7985(2)	5 949	216	Земли сельскохозяйственного назначения
176	25:13:000000:2146(8)	116 690	1 576; 682	Земли сельскохозяйственного назначения
177	25:13:000000:2146(5)	116 690	89	Земли сельскохозяйственного назначения

178	25:13:030202:5116	1 429	152; 187	Земли лесного фонда
179	25:13:030202:5472	10 218	5 011	Земли сельскохозяйственного назначения
180	25:13:030202:5143	1 071	1 071	Земли промышленности и иного специального назначения
181	25:13:030202:5096	683	580	Земли лесного фонда
182	25:13:030202:562	10 000	938	Земли сельскохозяйственного назначения
183	25:13:030202:5475	12 774	211	Земли сельскохозяйственного назначения
184	25:13:030202:4696	20 000	4 857	Земли сельскохозяйственного назначения
185	25:13:030202:5094	3 135	2 372	Земли лесного фонда
186	25:13:030202:4695	10 000	2 056	Земли сельскохозяйственного назначения
187	25:13:030202:5152	1 309	1 052	Земли промышленности и иного специального назначения
188	25:13:030202:2820	20 000	449	Земли сельскохозяйственного назначения
189	25:13:030202:5160	3 721	2 658	Земли промышленности и иного специального назначения
190	25:13:030202:5478	2 466	58	Земли сельскохозяйственного назначения
191	25:13:030210:1341	6 766	205	Земли населенных пунктов
192	25:13:030210:1098	51 839	20 667; 213	Земли населенных пунктов
193	25:13:000000:2422(7)	18 292	4 839	Земли населенных пунктов
194	25:13:030210:1058	463	119; 344	Земли населенных пунктов
195	25:13:000000:2418(6)	24 759	4 988	Земли населенных пунктов
196	25:13:000000:2422(3)	18 292	195	Земли населенных пунктов
197	25:13:000000:2422(4)	18 292	608	Земли населенных пунктов
198	25:13:000000:2422(9)	18 292	1 116	Земли населенных пунктов
199	25:13:030210:1333	144 036	99	Земли населенных пунктов
200	25:13:0300202:5095	229	229	Земли лесного фонда
201	25:13:000000:2418(1)	94 759	858	Земли населенных пунктов

202	25:13:030210:3155	177 236	1 084; 288; 854; 159; 9	Земли населенных пунктов
203	25:13:000000:2422(2)	18 292	7 076	Земли населенных пунктов
204	25:13:000000:2422(6)	18 292	20	Земли населенных пунктов
205	25:13:030210:1057	14 784	11 101	Земли населенных пунктов
206	25:13:000000:2422(5)	18 292	631	Земли населенных пунктов
207	25:13:000000:2422(1)	18 292	3 390	Земли населенных пунктов
208	25:13:000000:65(15)	2 674 165 848	24 132; 121; 6 013	Земли лесного фонда
209	25:13:000000:2418(5)	94 759	179; 9 819	Земли населенных пунктов
210	25:13:000000:2422(8)	18 292	413	Земли населенных пунктов
211	25:13:000000:261	11 967	9; 72; 59; 591; 512	Земли населенных пунктов
212	25:13:000000:259(4)	131	29	Земли населенных пунктов
213	25:13:000000:260(5)	80	4	Земли населенных пунктов
214	25:13:000000:259(5)	131	4	Земли населенных пунктов
215	25:13:000000:2418(3)	94 759	26 211	Земли населенных пунктов
216	25:13:030209:184	17 531	157; 3 206; 41; 18	Земли населенных пунктов
217	25:13:000000:2418(4)	94 759	1 474	Земли населенных пунктов
218	25:13:030209:355	17 064	89	Земли населенных пунктов
219	25:13:030209:252	544	542	Земли населенных пунктов
220	25:13:030209:963	9 947	1	Земли населенных пунктов
221	25:13:030209:289	628	628	Земли населенных пунктов
222	25:13:000000:2418(2)	94 759	51 210	Земли населенных пунктов
223	25:13:000000:ЗУ1	–	32	Земли промышленности и иного специального назначения
224	25:13:000000:ЗУ2	–	2 451	Земли промышленности и иного специального назначения
225	25:13:000000:ЗУ3	–	56	Земли промышленности и иного специального назначения
226	25:13:000000:ЗУ4	–	7 382	Земли промышленности и иного специального назначения
227	25:13:000000:ЗУ5	–	48	Земли промышленности и иного специального назначения

228	25:13:000000:ЗУ6	–	41	Земли промышленности и иного специального назначения
229	25:13:000000:ЗУ7	–	145 817	Земли промышленности и иного специального назначения
230	25:13:000000:ЗУ8	–	2 033	Земли промышленности и иного специального назначения
231	25:13:000000:ЗУ9	–	1 489	Земли промышленности и иного специального назначения
232	25:13:000000:ЗУ10	–	1 279	Земли промышленности и иного специального назначения
233	25:13:000000:ЗУ11	–	537	Земли промышленности и иного специального назначения
234	25:13:000000:ЗУ12	–	145	Земли промышленности и иного специального назначения
235	25:13:000000:ЗУ13	–	2 461	Земли промышленности и иного специального назначения
236	25:13:000000:ЗУ14	–	936	Земли промышленности и иного специального назначения
237	25:13:000000:ЗУ15	–	7	Земли промышленности и иного специального назначения
238	25:13:000000:ЗУ16	–	10 366	Земли промышленности и иного специального назначения
239	25:13:000000:ЗУ17	–	4 494	Земли промышленности и иного специального назначения
240	25:13:000000:ЗУ18	–	595	Земли промышленности и иного специального назначения
241	25:13:000000:ЗУ19	–	33	Земли промышленности и иного специального назначения
242	25:13:000000:ЗУ20	–	1 109	Земли промышленности и иного специального назначения
243	25:13:000000:ЗУ21	–	1 677	Земли промышленности и иного специального назначения
244	25:13:000000:ЗУ22	–	16 203	Земли промышленности и иного специального назначения

245	25:13:000000:ЗУ23	–	1 575	Земли промышленности и иного специального назначения
246	25:13:000000:ЗУ24	–	7 673	Земли промышленности и иного специального назначения
247	25:13:000000:ЗУ25	–	12	Земли промышленности и иного специального назначения
248	25:13: 000000:ЗУ26	–	62	Земли промышленности и иного специального назначения
249	25:13: 000000:ЗУ27	–	2	Земли промышленности и иного специального назначения
250	25:13: 000000:ЗУ28	–	634	Земли промышленности и иного специального назначения
251	25:13: 000000:ЗУ29	–	34 081	Земли промышленности и иного специального назначения
252	25:13: 000000:ЗУ30	–	4 965	Земли промышленности и иного специального назначения
253	25:13: 000000:ЗУ31	–	24 158	Земли промышленности и иного специального назначения
254	25:13: 000000:ЗУ32	–	311	Земли промышленности и иного специального назначения
255	25:13: 000000:ЗУ33	–	330	Земли промышленности и иного специального назначения
256	25:13: 000000:ЗУ34	–	41	Земли промышленности и иного специального назначения
257	25:13: 000000:ЗУ35	–	6 035	Земли промышленности и иного специального назначения
258	25:13: 000000:ЗУ36	–	254	Земли промышленности и иного специального назначения
259	25:13: 000000:ЗУ37	–	14	Земли промышленности и иного специального назначения
260	25:13: 000000:ЗУ38	–	440	Земли промышленности и иного специального назначения
261	25:13: 000000:ЗУ39	–	490	Земли промышленности и иного специального назначения

262	25:13: 000000:ЗУ40	_	53	Земли промышленности и иного специального назначения
263	25:13: 000000:ЗУ41	_	264	Земли промышленности и иного специального назначения
264	25:13: 000000:ЗУ42	_	2 357	Земли промышленности и иного специального назначения
265	25:13: 000000:ЗУ43	_	128	Земли промышленности и иного специального назначения
266	25:13: 000000:ЗУ44	_	411	Земли промышленности и иного специального назначения
267	25:13: 000000:ЗУ45	_	128	Земли промышленности и иного специального назначения
268	25:13: 000000:ЗУ46	_	8 528	Земли промышленности и иного специального назначения
269	25:13: 000000:ЗУ47	_	597	Земли промышленности и иного специального назначения
270	25:13: 000000:ЗУ48	_	2 629	Земли промышленности и иного специального назначения
271	25:13: 000000:ЗУ49	_	7 547	Земли промышленности и иного специального назначения
272	25:13: 000000:ЗУ50	_	382	Земли промышленности и иного специального назначения
273	25:13: 000000:ЗУ51	_	3	Земли промышленности и иного специального назначения
274	25:13: 000000:ЗУ52	_	392	Земли промышленности и иного специального назначения
275	25:13: 000000:ЗУ53	_	43 944	Земли промышленности и иного специального назначения
276	25:13: 000000:ЗУ54	_	1 846	Земли промышленности и иного специального назначения
277	25:13: 000000:ЗУ55	_	71 984	Земли промышленности и иного специального назначения
278	25:13: 000000:ЗУ56	_	1 650	Земли промышленности и иного специального назначения

279	25:13: 000000:ЗУ57	–	24 935	Земли промышленности и иного специального назначения
280	25:13: 000000:ЗУ58	–	3 609	Земли промышленности и иного специального назначения
281	25:13: 000000:ЗУ59	–	107	Земли промышленности и иного специального назначения
282	25:13: 000000:ЗУ60	–	25 511	Земли промышленности и иного специального назначения
283	25:13: 000000:ЗУ61	–	4 125	Земли промышленности и иного специального назначения
284	25:13: 000000:ЗУ62	–	42	Земли промышленности и иного специального назначения
285	25:13: 000000:ЗУ63	–	166	Земли промышленности и иного специального назначения
286	25:13: 000000:ЗУ64	–	810	Земли промышленности и иного специального назначения
287	25:13: 000000:ЗУ65	–	25	Земли промышленности и иного специального назначения
288	25:13: 000000:ЗУ66	–	1 477	Земли промышленности и иного специального назначения
289	25:13: 000000:ЗУ67	–	3 024	Земли промышленности и иного специального назначения
290	25:13: 000000:ЗУ68	–	8	Земли промышленности и иного специального назначения
291	25:13: 000000:ЗУ69	–	309	Земли промышленности и иного специального назначения
292	25:13: 000000:ЗУ70	–	16	Земли промышленности и иного специального назначения
293	25:13: 000000:ЗУ71	–	28	Земли промышленности и иного специального назначения
294	25:13: 000000:ЗУ72	–	476	Земли промышленности и иного специального назначения
295	25:13: 000000:ЗУ73	–	320	Земли промышленности и иного специального назначения

296	25:13: 000000:ЗУ74	–	1 653	Земли промышленности и иного специального назначения
297	25:13: 000000:ЗУ75	–	89	Земли промышленности и иного специального назначения
298	25:13: 000000:ЗУ76	–	118	Земли промышленности и иного специального назначения
299	25:13: 000000:ЗУ77	–	220	Земли промышленности и иного специального назначения
300	25:13: 000000:ЗУ78	–	162	Земли промышленности и иного специального назначения
301	25:13: 000000:ЗУ79	–	3 374	Земли промышленности и иного специального назначения
302	25:13: 000000:ЗУ80	–	59	Земли промышленности и иного специального назначения
303	25:13: 000000:ЗУ81	–	58	Земли промышленности и иного специального назначения
304	25:13: 000000:ЗУ82	–	178	Земли промышленности и иного специального назначения
305	25:13: 000000:ЗУ83	–	10	Земли промышленности и иного специального назначения
306	25:13: 000000:ЗУ84	–	14	Земли промышленности и иного специального назначения
307	25:13: 000000:ЗУ85	–	1 421	Земли промышленности и иного специального назначения
308	25:13: 000000:ЗУ86	–	2 704	Земли промышленности и иного специального назначения
309	25:13: 000000:ЗУ87	–	21	Земли промышленности и иного специального назначения
310	25:13: 000000:ЗУ88	–	8	Земли промышленности и иного специального назначения
311	25:13: 000000:ЗУ89	–	381	Земли промышленности и иного специального назначения
312	25:13: 000000:ЗУ90	–	198	Земли промышленности и иного специального назначения

313	25:13: 000000:ЗУ91	–	511	Земли промышленности и иного специального назначения
314	25:13: 000000:ЗУ92	–	72	Земли промышленности и иного специального назначения
315	25:13: 000000:ЗУ93	–	657	Земли промышленности и иного специального назначения
316	25:13: 000000:ЗУ94	–	193	Земли промышленности и иного специального назначения
317	25:13: 000000:ЗУ95	–	10	Земли промышленности и иного специального назначения
318	25:13: 000000:ЗУ96	–	69	Земли промышленности и иного специального назначения
319	25:13: 000000:ЗУ97	–	11	Земли промышленности и иного специального назначения
320	25:13: 000000:ЗУ98	–	206	Земли промышленности и иного специального назначения
321	25:13: 000000:ЗУ99	–	5	Земли промышленности и иного специального назначения
322	25:13: 000000:ЗУ100	–	126	Земли промышленности и иного специального назначения
323	25:13: 000000:ЗУ101	–	184	Земли промышленности и иного специального назначения
324	25:13: 000000:ЗУ102	–	138	Земли промышленности и иного специального назначения
325	25:13: 000000:ЗУ103	–	1 338	Земли промышленности и иного специального назначения
326	25:13: 000000:ЗУ104	–	149	Земли промышленности и иного специального назначения
327	25:13: 000000:ЗУ105	–	59	Земли промышленности и иного специального назначения
328	25:13: 000000:ЗУ106	–	1 992	Земли промышленности и иного специального назначения
329	25:13: 000000:ЗУ107	–	5	Земли промышленности и иного специального назначения

330	25:13: 000000:ЗУ108	–	495	Земли промышленности и иного специального назначения
331	25:13: 000000:ЗУ109	–	49	Земли промышленности и иного специального назначения
332	25:13: 000000:ЗУ110	–	671	Земли промышленности и иного специального назначения
333	25:13: 000000:ЗУ111	–	37	Земли промышленности и иного специального назначения
334	25:13: 000000:ЗУ112	–	3 636	Земли промышленности и иного специального назначения
335	25:13: 000000:ЗУ113	–	624	Земли промышленности и иного специального назначения
336	25:13: 000000:ЗУ114	–	28 554	Земли промышленности и иного специального назначения
337	25:13: 000000:ЗУ115	–	2 120	Земли промышленности и иного специального назначения
338	25:13: 000000:ЗУ116	–	4 449	Земли промышленности и иного специального назначения
339	25:13: 000000:ЗУ117	–	316	Земли промышленности и иного специального назначения
340	25:13: 000000:ЗУ118	–	21	Земли промышленности и иного специального назначения
341	25:13: 000000:ЗУ119	–	4	Земли промышленности и иного специального назначения
342	25:13: 000000:ЗУ120	–	4 742	Земли промышленности и иного специального назначения
343	25:13: 000000:ЗУ121	–	358	Земли промышленности и иного специального назначения
344	25:13: 000000:ЗУ122	–	5 013	Земли промышленности и иного специального назначения
345	25:13: 000000:ЗУ123	–	10 779	Земли промышленности и иного специального назначения
346	25:13: 000000:ЗУ124	–	42	Земли промышленности и иного специального назначения

347	25:13: 000000:ЗУ125	_	187	Земли промышленности и иного специального назначения
348	25:13: 000000:ЗУ126	_	34 346	Земли промышленности и иного специального назначения
349	25:13: 000000:ЗУ127	_	4	Земли промышленности и иного специального назначения
350	25:13: 000000:ЗУ128	_	2 773	Земли промышленности и иного специального назначения
351	25:13: 000000:ЗУ129	_	6 806	Земли промышленности и иного специального назначения
352	25:13: 000000:ЗУ130	_	3 087	Земли промышленности и иного специального назначения
353	25:13: 000000:ЗУ131	_	113	Земли промышленности и иного специального назначения
354	25:13: 000000:ЗУ132	_	1 068	Земли промышленности и иного специального назначения
355	25:13: 000000:ЗУ133	_	35	Земли промышленности и иного специального назначения
356	25:13: 000000:ЗУ134	_	8 728	Земли промышленности и иного специального назначения
357	25:13: 000000:ЗУ135	_	23 622	Земли промышленности и иного специального назначения
358	25:13: 000000:ЗУ136	_	30	Земли промышленности и иного специального назначения
359	25:13: 000000:ЗУ137	_	126	Земли промышленности и иного специального назначения
360	25:13: 000000:ЗУ138	_	1 075	Земли промышленности и иного специального назначения
361	25:13: 000000:ЗУ139	_	2 278	Земли промышленности и иного специального назначения
362	25:13: 000000:ЗУ140	_	208	Земли промышленности и иного специального назначения
363	25:13: 000000:ЗУ141	_	203	Земли промышленности и иного специального назначения

364	25:13: 000000:ЗУ142	_	211	Земли промышленности и иного специального назначения
365	25:13: 000000:ЗУ143	_	177	Земли промышленности и иного специального назначения
366	25:13: 000000:ЗУ144	_	2 802	Земли промышленности и иного специального назначения
367	25:13: 000000:ЗУ145	_	4	Земли промышленности и иного специального назначения
368	25:13: 000000:ЗУ146	_	275	Земли промышленности и иного специального назначения
369	25:13: 000000:ЗУ147	_	1 576	Земли промышленности и иного специального назначения
370	25:13: 000000:ЗУ148	_	131	Земли промышленности и иного специального назначения
371	25:13: 000000:ЗУ149	_	50	Земли промышленности и иного специального назначения
372	25:13: 000000:ЗУ150	_	343	Земли промышленности и иного специального назначения
373	25:13: 000000:ЗУ151	_	72	Земли промышленности и иного специального назначения
374	25:13: 000000:ЗУ152	_	66	Земли промышленности и иного специального назначения
375	25:13: 000000:ЗУ153	_	199	Земли промышленности и иного специального назначения
376	25:13: 000000:ЗУ154	_	237	Земли промышленности и иного специального назначения
377	25:13: 000000:ЗУ155	_	1 411	Земли промышленности и иного специального назначения
378	25:13: 000000:ЗУ156	_	240	Земли промышленности и иного специального назначения
379	25:13: 000000:ЗУ157	_	16	Земли промышленности и иного специального назначения
380	25:13: 000000:ЗУ158	_	54	Земли промышленности и иного специального назначения

381	25:13: 000000:ЗУ159	–	1 450	Земли промышленности и иного специального назначения
382	25:13: 000000:ЗУ160	–	8	Земли промышленности и иного специального назначения
383	25:13: 000000:ЗУ161	–	95	Земли промышленности и иного специального назначения
384	25:13: 000000:ЗУ162	–	9 889	Земли промышленности и иного специального назначения
385	25:13: 000000:ЗУ163	–	466	Земли промышленности и иного специального назначения
386	25:13: 000000:ЗУ164	–	5 298	Земли промышленности и иного специального назначения
387	25:13: 000000:ЗУ165	–	1 116	Земли промышленности и иного специального назначения
388	25:13: 000000:ЗУ166	–	245	Земли промышленности и иного специального назначения
389	25:13: 000000:ЗУ167	–	268	Земли промышленности и иного специального назначения
390	25:13: 000000:ЗУ168	–	1 173	Земли промышленности и иного специального назначения
391	25:13: 000000:ЗУ169	–	914	Земли промышленности и иного специального назначения
392	25:13: 000000:ЗУ170	–	340	Земли промышленности и иного специального назначения
393	25:13: 000000:ЗУ170	–	1 932	Земли промышленности и иного специального назначения
394	25:13: 000000:ЗУ172	–	2 131	Земли промышленности и иного специального назначения
395	25:13: 000000:ЗУ173	–	596	Земли промышленности и иного специального назначения
396	25:13: 000000:ЗУ174	–	22 359	Земли промышленности и иного специального назначения
397	25:13: 000000:ЗУ175	–	127	Земли промышленности и иного специального назначения

398	25:13: 000000:ЗУ176	–	1 735	Земли промышленности и иного специального назначения
399	25:13: 000000:ЗУ177	–	362	Земли промышленности и иного специального назначения
400	25:13: 000000:ЗУ178	–	14 006	Земли промышленности и иного специального назначения
401	25:13: 000000:ЗУ179	–	497	Земли промышленности и иного специального назначения
402	25:13: 000000:ЗУ180	–	1 516	Земли промышленности и иного специального назначения
403	25:13: 000000:ЗУ181	–	269	Земли промышленности и иного специального назначения
404	25:13: 000000:ЗУ182	–	1 247	Земли промышленности и иного специального назначения
405	25:13: 000000:ЗУ183	–	8 909	Земли промышленности и иного специального назначения
406	25:13: 000000:ЗУ184	–	1 293	Земли промышленности и иного специального назначения
407	25:13: 000000:ЗУ185	–	3	Земли промышленности и иного специального назначения
408	25:13: 000000:ЗУ186	–	934	Земли промышленности и иного специального назначения
409	25:13: 000000:ЗУ187	–	21 850	Земли промышленности и иного специального назначения
410	25:13: 000000:ЗУ188	–	252	Земли промышленности и иного специального назначения
411	25:13: 000000:ЗУ189	–	506	Земли промышленности и иного специального назначения
412	25:13: 000000:ЗУ190	–	37 890	Земли промышленности и иного специального назначения
413	25:13: 000000:ЗУ191	–	1 145	Земли промышленности и иного специального назначения
414	25:13: 000000:ЗУ192	–	4 939	Земли промышленности и иного специального назначения

415	25:13: 000000:ЗУ193	_	1 335	Земли промышленности и иного специального назначения
416	25:13: 000000:ЗУ194	_	158	Земли промышленности и иного специального назначения
417	25:13: 000000:ЗУ195	_	1 228	Земли промышленности и иного специального назначения
418	25:13: 000000:ЗУ196	_	410	Земли промышленности и иного специального назначения
419	25:13: 000000:ЗУ197	_	514	Земли промышленности и иного специального назначения
420	25:13: 000000:ЗУ198	_	36	Земли промышленности и иного специального назначения
421	25:13: 000000:ЗУ199	_	1 006	Земли промышленности и иного специального назначения
422	25:13: 000000:ЗУ200	_	644	Земли промышленности и иного специального назначения
423	25:13: 000000:ЗУ201	_	4	Земли промышленности и иного специального назначения
424	25:13: 000000:ЗУ202	_	417	Земли промышленности и иного специального назначения
425	25:13: 000000:ЗУ203	_	115	Земли промышленности и иного специального назначения
426	25:13: 000000:ЗУ204	_	226	Земли промышленности и иного специального назначения
427	25:13: 000000:ЗУ205	_	3 051	Земли промышленности и иного специального назначения
428	25:13: 000000:ЗУ206	_	222	Земли промышленности и иного специального назначения
429	25:13: 000000:ЗУ207	_	3 245	Земли промышленности и иного специального назначения

Приложение № 1
к приказу Минвостокразвития России
от «29» мая № 95

СХЕМА
резервируемых земель для строительства объекта «Первый этап строительства. Железнодорожные пути внеплощадочные. Подъездной железнодорожный путь станция Кузнецово (искл.) - станция Заводская (вкл.)»

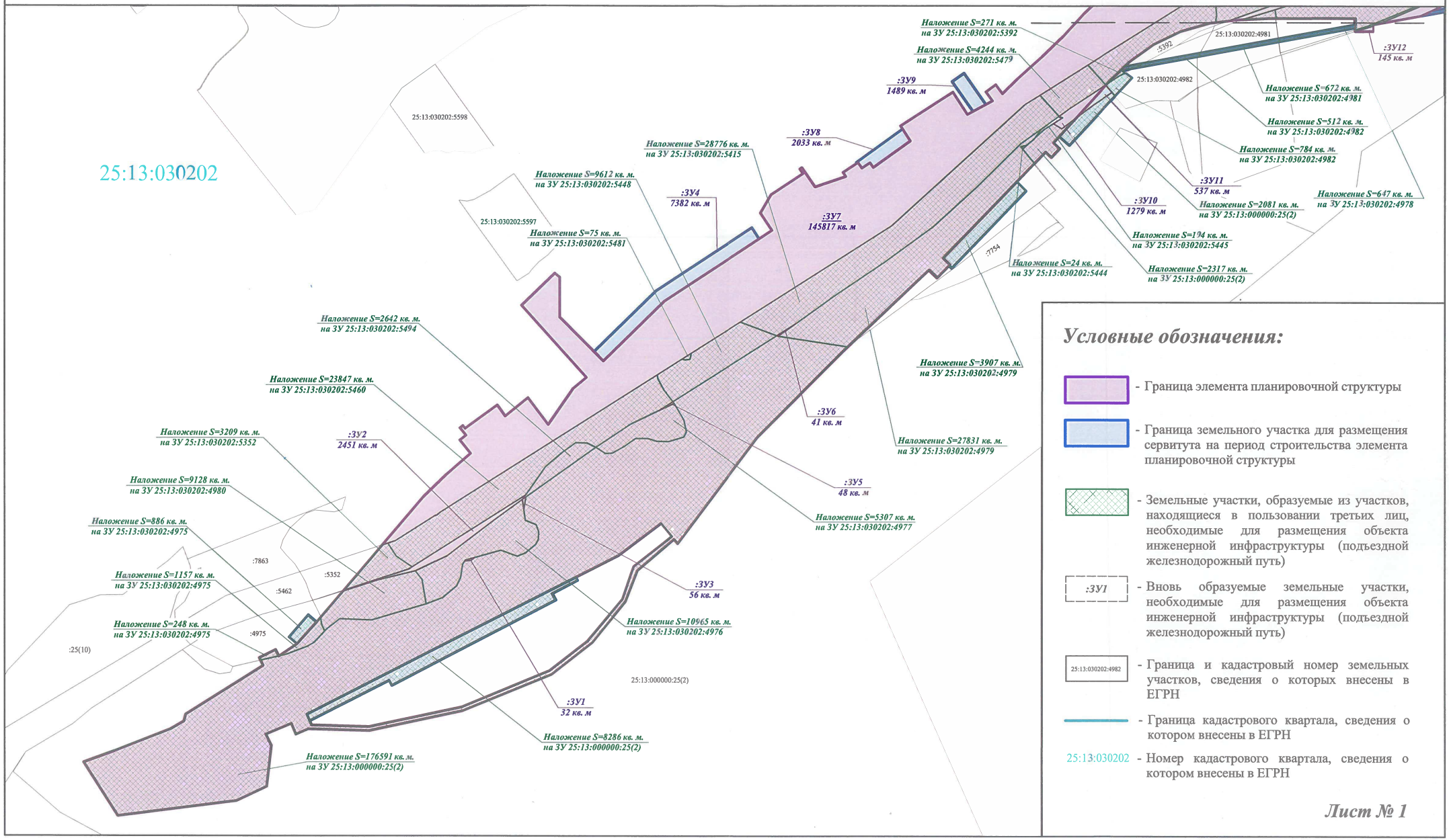

Условные обозначения:

- Граница элемента планировочной структуры
- Граница земельного участка для размещения сервитута на период строительства элемента планировочной структуры
- Земельные участки, образуемые из участков, находящиеся в пользовании третьих лиц, необходимые для размещения объекта инженерной инфраструктуры (подъездной железнодорожный путь)
- :ЗУ1 - Вновь образуемые земельные участки, необходимые для размещения объекта инженерной инфраструктуры (подъездной железнодорожный путь)
- 25:13:030202:4982 - Граница и кадастровый номер земельных участков, сведения о которых внесены в ЕГРН
- Граница кадастрового квартала, сведения о котором внесены в ЕГРН
- 25:13:030202 - Номер кадастрового квартала, сведения о котором внесены в ЕГРН

Лист № 1

25:13:030101

25:13:030202

:5600

:5601

:ЗУ23
1575 кв. м

:ЗУ24
7673 кв. м

Наложение S=253 кв. м.
на ЗУ 25:13:030202:5440

Наложение S=4828 кв. м.
на ЗУ 25:13:030202:5446

Наложение S=6 кв. м.
на ЗУ 25:13:000000:65(27)

Наложение S=654 кв. м.
на ЗУ 25:13:000000:65(27)

Наложение S=25 кв. м.
на ЗУ 25:13:000000:65(27)

25:13:000000:65(27)

:ЗУ21
1677 кв. м

:ЗУ22
16203 кв. м

Наложение S=610 кв. м.
на ЗУ 25:13:030202:5446

:ЗУ20
1109 кв. м

Наложение S=2604 кв. м.
на ЗУ 25:13:030202:5446

Наложение S=485 кв. м.
на ЗУ 25:13:030202:5446

Наложение S=30492 кв. м.
на ЗУ 25:13:000000:65(27)

Наложение S=1345 кв. м.
на ЗУ 25:13:030202:5441

Наложение S=79 кв. м.
на ЗУ 25:13:030202:5357

25:13:030202:5446

25:13:030202:5978

:ЗУ19
33 кв. м

Наложение S=183 кв. м.
на ЗУ 25:13:030202:4978

25:13:030202:7591

:ЗУ18
595 кв. м

:ЗУ17
4494 кв. м

Наложение S=4 кв. м.
на ЗУ 25:13:030202:5357

25:13:030202:5441

Наложение S=6040 кв. м.
на ЗУ 25:13:030202:5357

Наложение S=34531 кв. м.
на ЗУ 25:13:030202:4978

Наложение S=5953 кв. м.
на ЗУ 25:13:030202:5464

:ЗУ13
2461 кв. м

:ЗУ16
10366 кв. м

25:13:030202:5357

Наложение S=8503 кв. м.
на ЗУ 25:13:030202:5392

:4978

Наложение S=14 кв. м.
на ЗУ 25:13:000000:65(27)

:ЗУ15
7 кв. м

Наложение S=1362 кв. м.
на ЗУ 25:13:000000:65(27)

25:13:030202:4981

:5392

:ЗУ14
936 кв. м

25:13:030202:4982

Наложение S=358 кв. м.
на ЗУ 25:13:000000:65(27)

Наложение S=400 кв. м.
на ЗУ 25:13:030202:4981

Наложение S=2151 кв. м.
на ЗУ 25:13:030202:5066

Условные обозначения:

- Граница элемента планировочной структуры

- Граница земельного участка для размещения сервитута на период строительства элемента планировочной структуры

- Земельные участки, образуемые из участков, находящиеся в пользовании третьих лиц, необходимые для размещения объекта инженерной инфраструктуры (подъездной железнодорожный путь)

:ЗУ1 - Вновь образуемые земельные участки, необходимые для размещения объекта инженерной инфраструктуры (подъездной железнодорожный путь)

25:13:030202:4982 - Граница исведения о которых внесены в ЕГРН

- Граница кадастрового квартала, сведения о котором внесены в ЕГРН

25:13:030202 - Номер кадастрового квартала, сведения о котором внесены в ЕГРН

Лист № 2

Условные обозначения:

- Граница элемента планировочной структуры
- Граница земельного участка для размещения сервитута на период строительства элемента планировочной структуры
- Земельные участки, образуемые из участков, находящиеся в пользовании третьих лиц, необходимые для размещения объекта инженерной инфраструктуры (подъездной железнодорожный путь)

:ЗУ1 - Вновь образуемые земельные участки, необходимые для размещения объекта инженерной инфраструктуры (подъездной железнодорожный путь)

25:13:030202:4982 - Граница и кадастровый номер земельных участков, сведения о которых внесены в ЕГРН

- Граница кадастрового квартала, сведения о котором внесены в ЕГРН

25:13:030202 - Номер кадастрового квартала, сведения о котором внесены в ЕГРН

Лист № 3

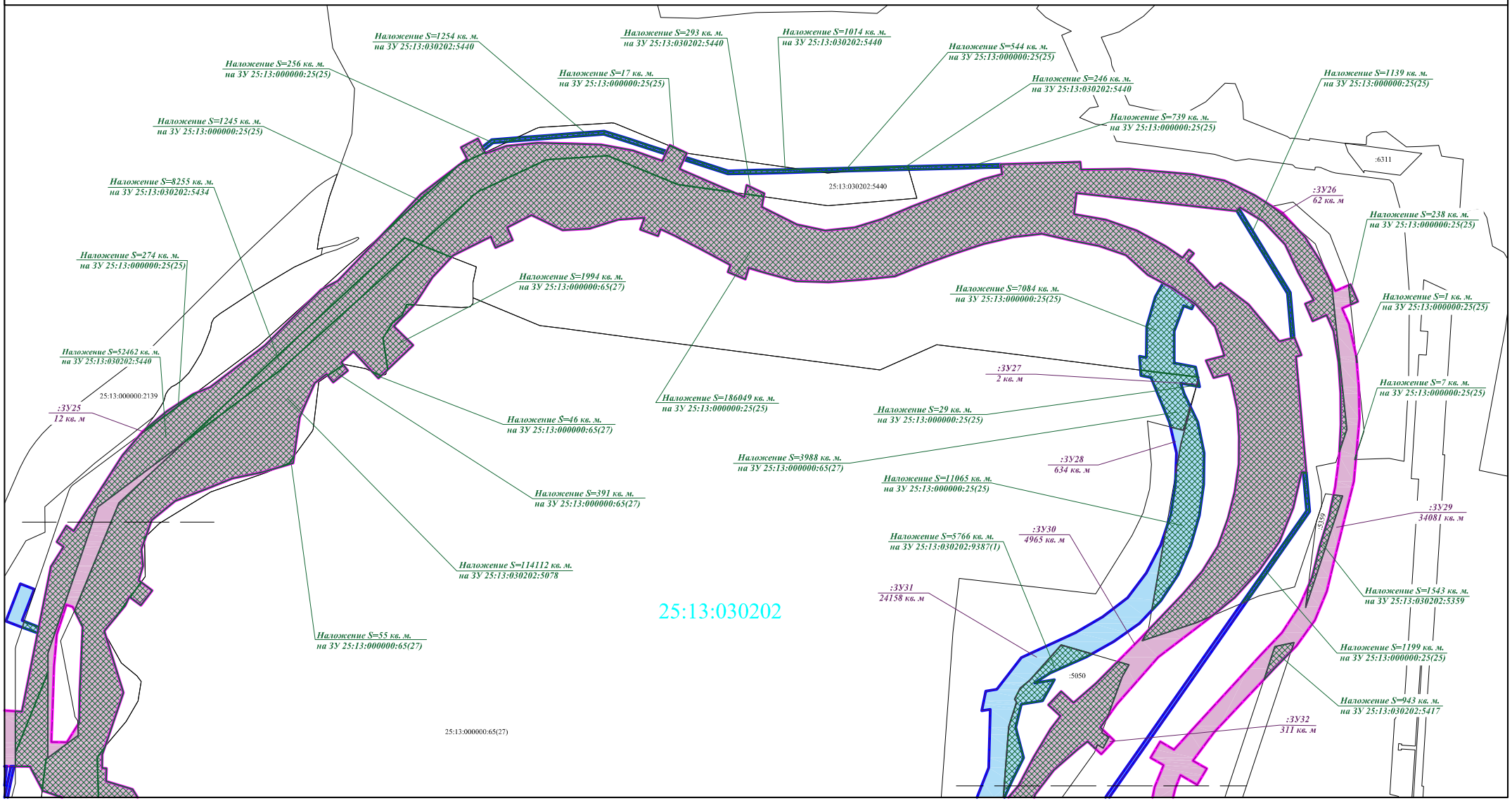

Условные обозначения:

- Граница элемента планировочной структуры
- Граница земельного участка для размещения сервитута на период строительства элемента планировочной структуры
- Земельные участки, образуемые из участков, находящиеся в пользовании третьих лиц, необходимые для размещения объекта инженерной инфраструктуры (подъездной железнодорожный путь)

:ЗУ1 - Вновь образуемые земельные участки, необходимые для размещения объекта инженерной инфраструктуры (подъездной железнодорожный путь)

25:13:030202:4982 - Граница и кадастровый номер земельных участков, сведения о которых внесены в ЕГРН

- Граница кадастрового квартала, сведения о котором внесены в ЕГРН

25:13:030202 - Номер кадастрового квартала, сведения о котором внесены в ЕГРН

Лист № 4

25:13:030202

Наложение S=43283 кв. м. на ЗУ 25:13:030202:9388

:ЗУ31 24158 кв. м

:5050

Наложение S=3098 кв. м. на ЗУ 25:13:000000:65(27)

25:13:000000:65(27)

:ЗУ33 330 кв. м

:ЗУ29 34081 кв. м

:ЗУ35 6035 кв. м

:ЗУ36 254 кв. м

:ЗУ37 14 кв. м

Наложение S=16715 кв. м. на ЗУ 25:13:030202:9387(2)

Наложение S=10178 кв. м. на ЗУ 25:13:000000:65(27)

:ЗУ39 440 кв. м

Наложение S=18629 кв. м. на ЗУ 25:13:000000:25(29)

:5080

Наложение S=9825 кв. м. на ЗУ 25:13:030202:5080

:ЗУ39 490 кв. м

Наложение S=30813 кв. м. на ЗУ 25:13:000000:25(29)

Наложение S=1058 кв. м. на ЗУ 25:13:030202:5051

Наложение S=3604 кв. м. на ЗУ 25:13:000000:65(27)

Наложение S=636 кв. м. на ЗУ 25:13:030202:9391

Наложение S=19336 кв. м. на ЗУ 25:13:030202:5118

Наложение S=6603 кв. м. на ЗУ 25:13:000000:65(27)

Наложение S=24105 кв. м. на ЗУ 25:13:030202:5118

:ЗУ40 53 кв. м

Наложение S=10843 кв. м. на ЗУ 25:13:030202:9393

:ЗУ41 264 кв. м

Наложение S=563 кв. м. на ЗУ 25:13:030202:9394(1)

Наложение S=29109 кв. м. на ЗУ 25:13:030202:9394(1)

:5359

25:13:030202:5417

Наложение S=809 кв. м. на ЗУ 25:13:030202:5417

:ЗУ34 41 кв. м

Наложение S=553 кв. м. на ЗУ 25:13:030202:5435

Наложение S=358 кв. м. на ЗУ 25:13:000000:65(33)

Наложение S=746 кв. м. на ЗУ 25:13:030202:9394(2)

Наложение S=233 кв. м. на ЗУ 25:13:030202:5435

:ЗУ42 2357 кв. м

Наложение S=185 кв. м. на ЗУ 25:13:000000:65(13)

Наложение S=126 кв. м. на ЗУ 25:13:030202:5391

Наложение S=6423 кв. м. на ЗУ 25:13:030202:5080

Наложение S=2344 кв. м. на ЗУ 25:13:030202:5391

Наложение S=6577 кв. м. на ЗУ 25:13:030202:9392

:ЗУ43 128 кв. м

Наложение S=2906 кв. м. на ЗУ 25:13:000000:25(29)

Наложение S=177 кв. м. на ЗУ 25:13:030202:5391

25:13:030202:6328(30)

Наложение S=25 кв. м. на ЗУ 25:13:000000:53(1)

:ЗУ45 128 кв. м

:5436

25:13:000000:25(33)

25:13:030202:5416

:65(33)

25:13:000000:53(1)

25:13:000000:65(13)

:5435

25:13:030202:5118

:ЗУ46 8528 кв. м

:5397

Наложение S=1 кв. м. на ЗУ 25:13:000000:54(178)

:ЗУ48 2629 кв. м

Наложение S=2833 кв. м. на ЗУ 25:13:000000:65(3)

Наложение S=2166 кв. м. на ЗУ 25:13:000000:53(1)

Наложение S=384 кв. м. на ЗУ 25:13:000000:53(1)

Наложение S=2 кв. м. на ЗУ 25:13:030202:6328(191)

Наложение S=246 кв. м. на ЗУ 25:13:030202:6329(19)

Наложение S=3 кв. м. на ЗУ 25:13:030202:6328(104)

Наложение S=1 кв. м. на ЗУ 25:13:030202:6328(307)

Наложение S=36 кв. м. на ЗУ 25:13:030202:6328(237)

Наложение S=20 кв. м. на ЗУ 25:13:000000:53(1)

Наложение S=1 кв. м. на ЗУ 25:13:030202:6328(278)

Наложение S=3 кв. м. на ЗУ 25:13:030202:6328(147)

Наложение S=1383 кв. м. на ЗУ 25:13:030202:6329(19)

Наложение S=3 кв. м. на ЗУ 25:13:000000:53(7)

:ЗУ54 1846 кв. м

:ЗУ55 71984 кв. м

:ЗУ53 43944 кв. м

Наложение S=275 кв. м. на ЗУ 25:13:000000:53(7)

Наложение S=1395 кв. м. на ЗУ 25:13:030202:6329(19)

:6334(1)

:5378

:6332

Наложение S=364 кв. м. на ЗУ 25:13:030202:6332

:6334(2)

:ЗУ51 3 кв. м

:ЗУ52 392 кв. м

Наложение S=228 кв. м. на ЗУ 25:13:030202:6332

:ЗУ47 597 кв. м

:ЗУ44 411 кв. м

:ЗУ49 7547 кв. м

:ЗУ50 382 кв. м

Наложение S=1 кв. м. на ЗУ 25:13:030202:6328(40)

Наложение S=32 кв. м. на ЗУ 25:13:030202:6332

:7755

Наложение S=392 кв. м. на ЗУ 25:13:030202:9394(1)

Наложение S=97 кв. м. на ЗУ 25:13:030202:6334(2)

Наложение S=569 кв. м. на ЗУ 25:13:030202:5391

Наложение S=1 кв. м. на ЗУ 25:13:030202:6328(105)

Наложение S=161 кв. м. на ЗУ 25:13:030202:6334(2)

Наложение S=1 кв. м. на ЗУ 25:13:030202:6328(76)

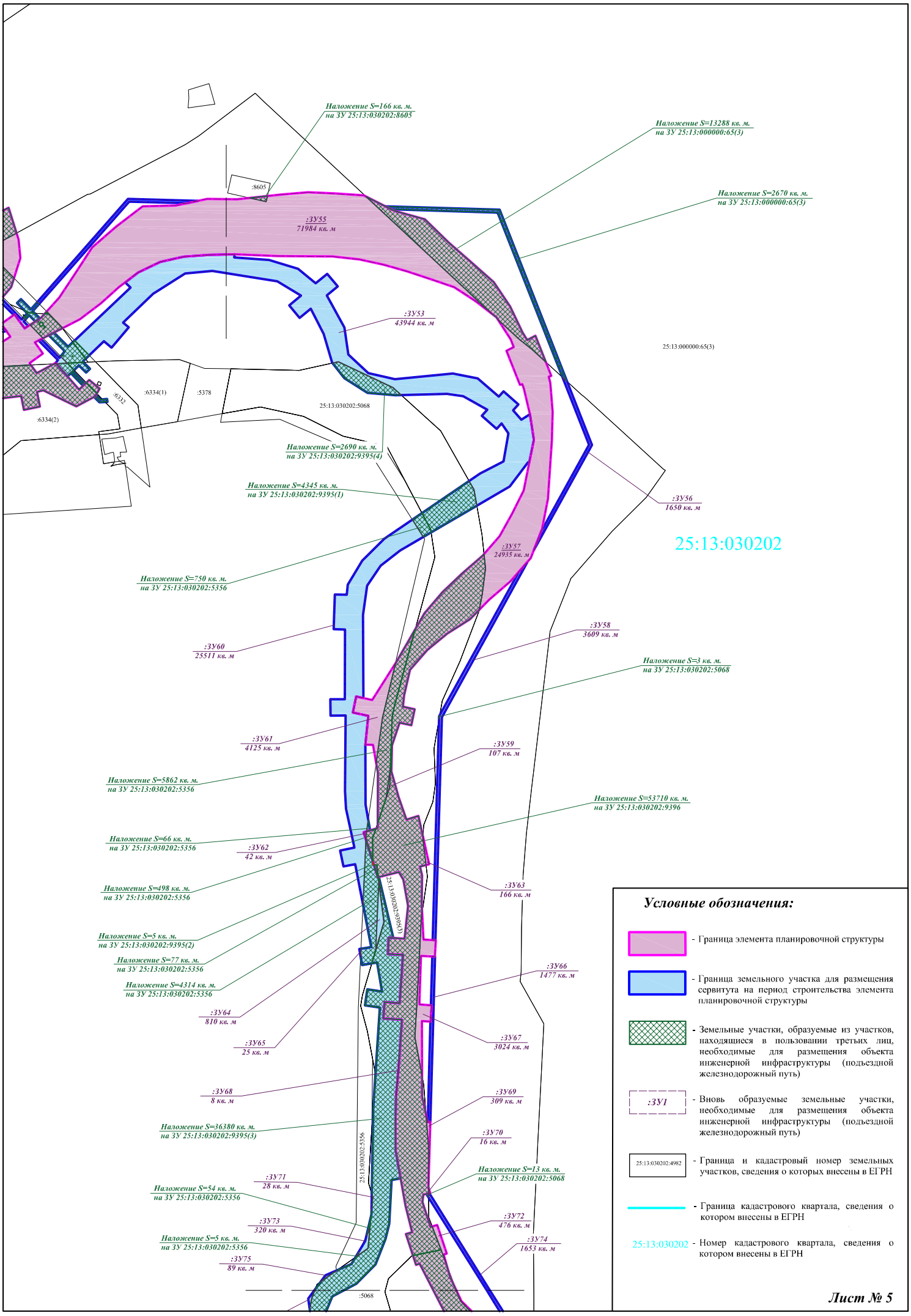
Наложение S=166 кв. м.
на ЗУ 25:13:030202:8605
Наложение S=13288 кв. м.
на ЗУ 25:13:000000:65(3)
Наложение S=2670 кв. м.
на ЗУ 25:13:000000:65(3)
:8605
:ЗУ55
71984 кв. м
:ЗУ53
43944 кв. м
25:13:000000:65(3)
:6332
:6334(1)
:5378
:6334(2)
25:13:030202:5068
Наложение S=2690 кв. м.
на ЗУ 25:13:030202:9395(4)
Наложение S=4345 кв. м.
на ЗУ 25:13:030202:9395(1)
:ЗУ56
1650 кв. м
25:13:030202
:ЗУ57
24935 кв. м
Наложение S=750 кв. м.
на ЗУ 25:13:030202:5356
:ЗУ58
3609 кв. м
:ЗУ60
25511 кв. м
Наложение S=3 кв. м.
на ЗУ 25:13:030202:5068
:ЗУ61
4125 кв. м
:ЗУ59
107 кв. м
Наложение S=5862 кв. м.
на ЗУ 25:13:030202:5356
Наложение S=53710 кв. м.
на ЗУ 25:13:030202:9396
Наложение S=66 кв. м.
на ЗУ 25:13:030202:5356
:ЗУ62
42 кв. м
Наложение S=498 кв. м.
на ЗУ 25:13:030202:5356
25:13:030202:9395(5)
:ЗУ63
166 кв. м
Наложение S=5 кв. м.
на ЗУ 25:13:030202:9395(2)
Наложение S=77 кв. м.
на ЗУ 25:13:030202:5356
Наложение S=4314 кв. м.
на ЗУ 25:13:030202:5356
:ЗУ66
1477 кв. м
:ЗУ64
810 кв. м
:ЗУ67
3024 кв. м
:ЗУ65
25 кв. м
:ЗУ68
8 кв. м
:ЗУ69
309 кв. м
Наложение S=36380 кв. м.
на ЗУ 25:13:030202:9395(3)
:ЗУ70
16 кв. м
25:13:030202:5356
Наложение S=13 кв. м.
на ЗУ 25:13:030202:5068
:ЗУ71
28 кв. м
Наложение S=54 кв. м.
на ЗУ 25:13:030202:5356
:ЗУ72
476 кв. м
:ЗУ73
320 кв. м
Наложение S=5 кв. м.
на ЗУ 25:13:030202:5356
:ЗУ74
1653 кв. м
:ЗУ75
89 кв. м
:5068
Условные обозначения:
- Граница элемента планировочной структуры
- Граница земельного участка для размещения сервитута на период строительства элемента планировочной структуры
- Земельные участки, образуемые из участков, находящиеся в пользовании третьих лиц, необходимые для размещения объекта инженерной инфраструктуры (подъездной железнодорожный путь)
:ЗУ1
- Вновь образуемые земельные участки, необходимые для размещения объекта инженерной инфраструктуры (подъездной железнодорожный путь)
25:13:030202:4982
- Граница и кадастровый номер земельных участков, сведения о которых внесены в ЕГРН
- Граница кадастрового квартала, сведения о котором внесены в ЕГРН
25:13:030202 - Номер кадастрового квартала, сведения о котором внесены в ЕГРН

Лист № 5

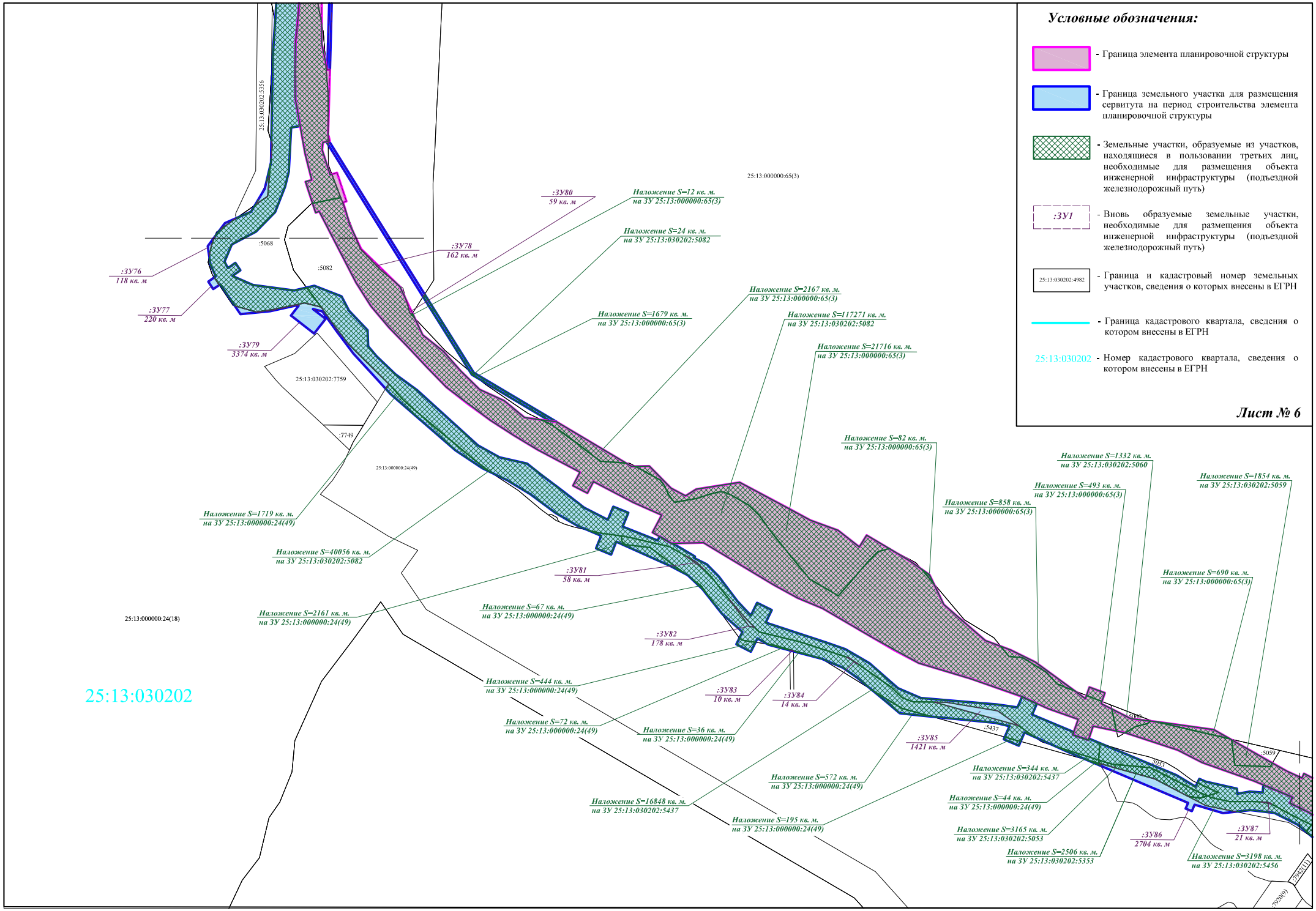
Условные обозначения:
- Граница элемента планировочной структуры
- Граница земельного участка для размещения сервитута на период строительства элемента планировочной структуры
- Земельные участки, образуемые из участков, находящиеся в пользовании третьих лиц, необходимые для размещения объекта инженерной инфраструктуры (подъездной железнодорожный путь)
:ЗУ1
- Вновь образуемые земельные участки, необходимые для размещения объекта инженерной инфраструктуры (подъездной железнодорожный путь)
25:13:030202:4982
- Граница и кадастровый номер земельных участков, сведения о которых внесены в ЕГРН
- Граница кадастрового квартала, сведения о котором внесены в ЕГРН
25:13:030202
- Номер кадастрового квартала, сведения о котором внесены в ЕГРН
Лист № 6
25:13:030202:5356
:5068
:5082
:ЗУ76
118 кв. м
:ЗУ77
220 кв. м
:ЗУ78
162 кв. м
:ЗУ79
3374 кв. м
:ЗУ80
59 кв. м
:ЗУ81
58 кв. м
:ЗУ82
178 кв. м
:ЗУ83
10 кв. м
:ЗУ84
14 кв. м
:ЗУ85
1421 кв. м
:ЗУ86
2704 кв. м
:ЗУ87
21 кв. м
25:13:000000:65(3)
25:13:030202:7759
:7749
25:13:000000:24(49)
25:13:000000:24(18)
25:13:030202
Наложение S=12 кв. м. на ЗУ 25:13:000000:65(3)
Наложение S=24 кв. м. на ЗУ 25:13:030202:5082
Наложение S=2167 кв. м. на ЗУ 25:13:000000:65(3)
Наложение S=1679 кв. м. на ЗУ 25:13:000000:65(3)
Наложение S=117271 кв. м. на ЗУ 25:13:030202:5082
Наложение S=21716 кв. м. на ЗУ 25:13:000000:65(3)
Наложение S=82 кв. м. на ЗУ 25:13:000000:65(3)
Наложение S=1332 кв. м. на ЗУ 25:13:030202:5060
Наложение S=1854 кв. м. на ЗУ 25:13:030202:5059
Наложение S=493 кв. м. на ЗУ 25:13:000000:65(3)
Наложение S=858 кв. м. на ЗУ 25:13:000000:65(3)
Наложение S=690 кв. м. на ЗУ 25:13:000000:65(3)
Наложение S=1719 кв. м. на ЗУ 25:13:000000:24(49)
Наложение S=40056 кв. м. на ЗУ 25:13:030202:5082
Наложение S=2161 кв. м. на ЗУ 25:13:000000:24(49)
Наложение S=67 кв. м. на ЗУ 25:13:000000:24(49)
Наложение S=444 кв. м. на ЗУ 25:13:000000:24(49)
Наложение S=72 кв. м. на ЗУ 25:13:000000:24(49)
Наложение S=36 кв. м. на ЗУ 25:13:000000:24(49)
Наложение S=572 кв. м. на ЗУ 25:13:000000:24(49)
Наложение S=16848 кв. м. на ЗУ 25:13:030202:5437
Наложение S=195 кв. м. на ЗУ 25:13:000000:24(49)
Наложение S=344 кв. м. на ЗУ 25:13:030202:5437
Наложение S=44 кв. м. на ЗУ 25:13:000000:24(49)
Наложение S=3165 кв. м. на ЗУ 25:13:030202:5053
Наложение S=2506 кв. м. на ЗУ 25:13:030202:5353
Наложение S=3198 кв. м. на ЗУ 25:13:030202:5456
:5060
:5437
:5053
:5059
:5353
:5456
:7020(9)

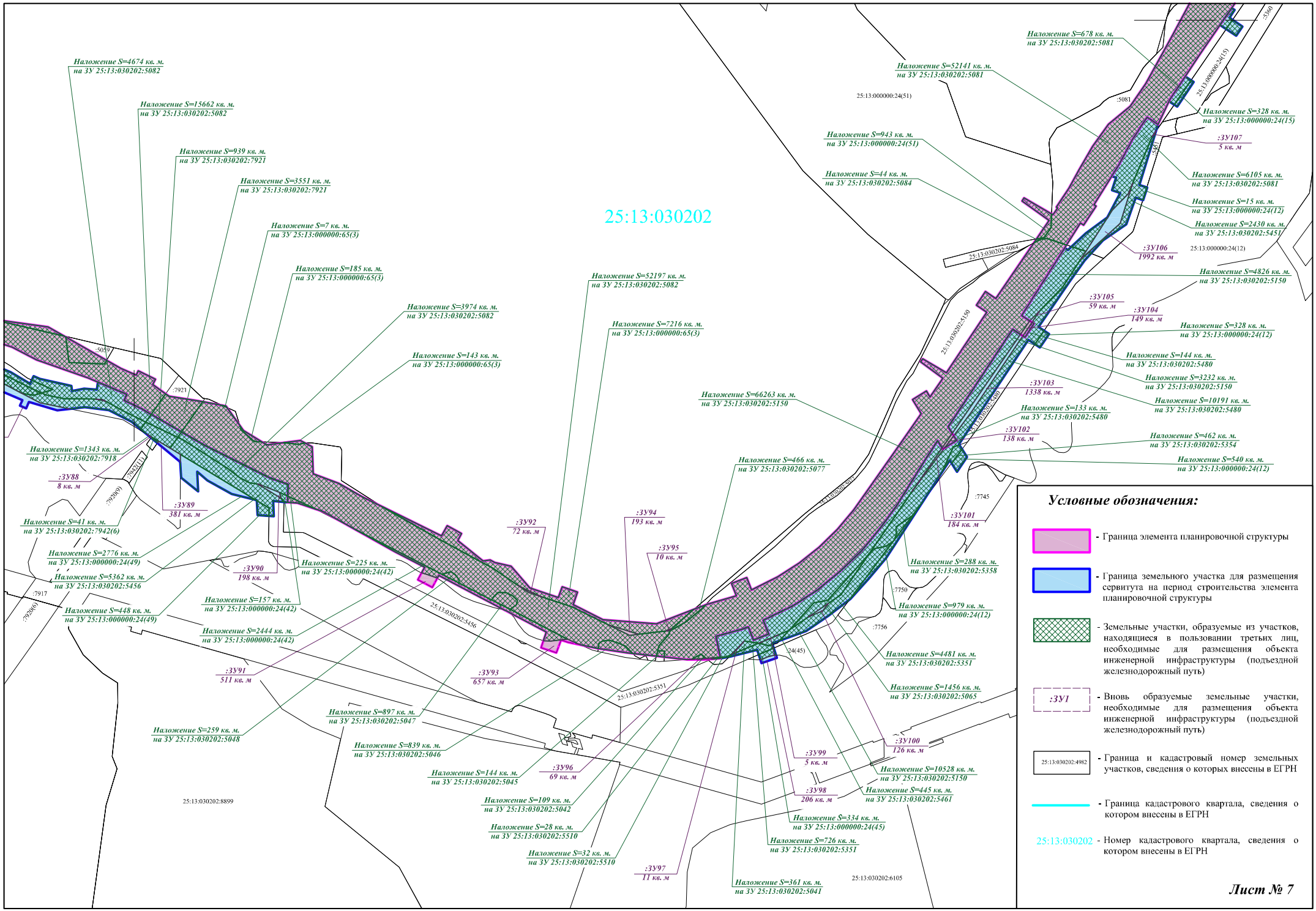

Условные обозначения:

- Граница элемента планировочной структуры
- Граница земельного участка для размещения сервитута на период строительства элемента планировочной структуры
- Земельные участки, образуемые из участков, находящиеся в пользовании третьих лиц, необходимые для размещения объекта инженерной инфраструктуры (подъездной железнодорожный путь)
- :ЗУ1 - Вновь образуемые земельные участки, необходимые для размещения объекта инженерной инфраструктуры (подъездной железнодорожный путь)
- 25:13:030202:4982 - Граница и кадастровый номер земельных участков, сведения о которых внесены в ЕГРН
- Граница кадастрового квартала, сведения о котором внесены в ЕГРН
- 25:13:030202 - Номер кадастрового квартала, сведения о котором внесены в ЕГРН

Лист № 7

25:13:030202:4535
25:13:030202:4534
:2042(5)
:2042(10)
:7920(10)
Наложение S=7555 кв. м. на ЗУ 25:13:000000:24(68)
Наложение S=3075 кв. м. на ЗУ 25:13:000000:24(68)
Наложение S=2489 кв. м. на ЗУ 25:13:030202:5337
Наложение S=3211 кв. м. на ЗУ 25:13:000000:24(68)
:ЗУ123 10779 кв. м
Наложение S=5 кв. м. на ЗУ 25:13:000000:24(68)
Наложение S=5420 кв. м. на ЗУ 25:13:030202:5064
:ЗУ120 4742 кв. м
25:13:000000:24(8)
:5070
:5337
25:13:030202:5558
:ЗУ122 5013 кв. м
:ЗУ117 316 кв. м
:ЗУ121 358 кв. м
Наложение S=1495 кв. м. на ЗУ 25:13:030202:5149
25:13:030202:5064
Наложение S=2189 кв. м. на ЗУ 25:13:030202:5558
Наложение S=85 кв. м. на ЗУ 25:13:030202:5083
:ЗУ119 4 кв. м
Наложение S=1736 кв. м. на ЗУ 25:13:030202:5431
:ЗУ116 4449 кв. м
Наложение S=2280 кв. м. на ЗУ 25:13:030202:5070
Наложение S=245 кв. м. на ЗУ 25:13:000000:24(68)
:ЗУ115 2120 кв. м
25:13:000000:24(2)
Наложение S=7 кв. м. на ЗУ 25:13:000000:24(2)
Наложение S=8 кв. м. на ЗУ 25:13:030202:5424
:ЗУ114 28554 кв. м
Наложение S=296 кв. м. на ЗУ 25:13:030202:5466
Наложение S=2477 кв. м. на ЗУ 25:13:030202:5064
Наложение S=3898 кв. м. на ЗУ 25:13:030202:5337
Наложение S=11 кв. м. на ЗУ 25:13:030202:5424
Наложение S=15505 кв. м. на ЗУ 25:13:030202:5466
Наложение S=3285 кв. м. на ЗУ 25:13:000000:24(68)
:ЗУ118 21 кв. м
Наложение S=4019 кв. м. на ЗУ 25:13:000000:24(68)
:ЗУ113 624 кв. м
:ЗУ112 3636 кв. м
Наложение S=510 кв. м. на ЗУ 25:13:000000:24(68)
Наложение S=746 кв. м. на ЗУ 25:13:000000:65(3)
Наложение S=302 кв. м. на ЗУ 25:13:030202:5466
25:13:030202
:ЗУ111 37 кв. м
:ЗУ110 671 кв. м
Наложение S=771 кв. м. на ЗУ 25:13:000000:24(68)
:ЗУ109 49 кв. м
Наложение S=1204 кв. м. на ЗУ 25:13:000000:24(65)
Наложение S=3335 кв. м. на ЗУ 25:13:030202:5081
:ЗУ108 495 кв. м
:7766
Наложение S=3515 кв. м. на ЗУ 25:13:000000:24(15)
Наложение S=816 кв. м. на ЗУ 25:13:030202:5360
25:13:000000:24(65)
Наложение S=264 кв. м. на ЗУ 25:13:030202:5069
Наложение S=545 кв. м. на ЗУ 25:13:000000:24(15)
:5360
Наложение S=1001 кв. м. на ЗУ 25:13:030202:5069
Наложение S=343 кв. м. на ЗУ 25:13:000000:24(15)
25:13:030202:8900
25:13:000000:24(15)
Наложение S=141 кв. м. на ЗУ 25:13:030202:5069
:5081
Наложение S=71 кв. м. на ЗУ 25:13:030202:5081
Наложение S=453 кв. м. на ЗУ 25:13:000000:24(15)
:5451
Наложение S=390 кв. м. на ЗУ 25:13:030202:5081
25:13:000000:24(12)

Условные обозначения:

- Граница элемента планировочной структуры
- Граница земельного участка для размещения сервитута на период строительства элемента планировочной структуры
- Земельные участки, образуемые из участков, находящиеся в пользовании третьих лиц, необходимые для размещения объекта инженерной инфраструктуры (подъездной железнодорожный путь)
- :ЗУ1 - Вновь образуемые земельные участки, необходимые для размещения объекта инженерной инфраструктуры (подъездной железнодорожный путь)
- 25:13:030202:4982 - Граница и кадастровый номер земельных участков, сведения о которых внесены в ЕГРН
- Граница кадастрового квартала, сведения о котором внесены в ЕГРН
- 25:13:030202 - Номер кадастрового квартала, сведения о котором внесены в ЕГРН

Лист № 8

Условные обозначения:

- Граница элемента планировочной структуры
- Граница земельного участка для размещения сервитута на период строительства элемента планировочной структуры
- Земельные участки, образуемые из участков, находящиеся в пользовании третьих лиц, необходимые для размещения объекта инженерной инфраструктуры (подъездной железнодорожный путь)

:ЗУ1 - Вновь образуемые земельные участки, необходимые для размещения объекта инженерной инфраструктуры (подъездной железнодорожный путь)

25:13:030202:4982 - Граница и кадастровый номер земельных участков, сведения о которых внесены в ЕГРН

- Граница кадастрового квартала, сведения о котором внесены в ЕГРН

25:13:030202 - Номер кадастрового квартала, сведения о котором внесены в ЕГРН

Лист № 9

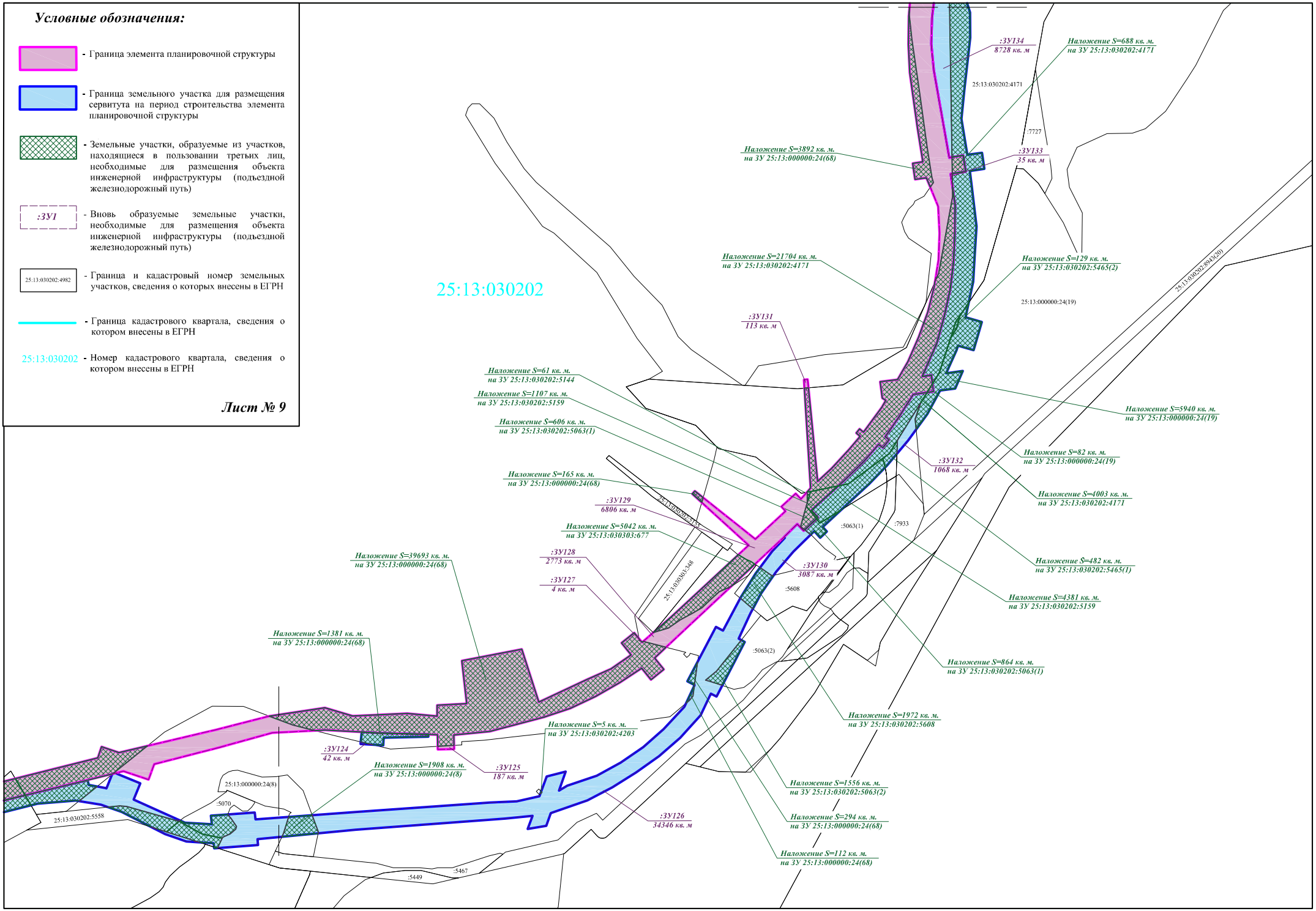

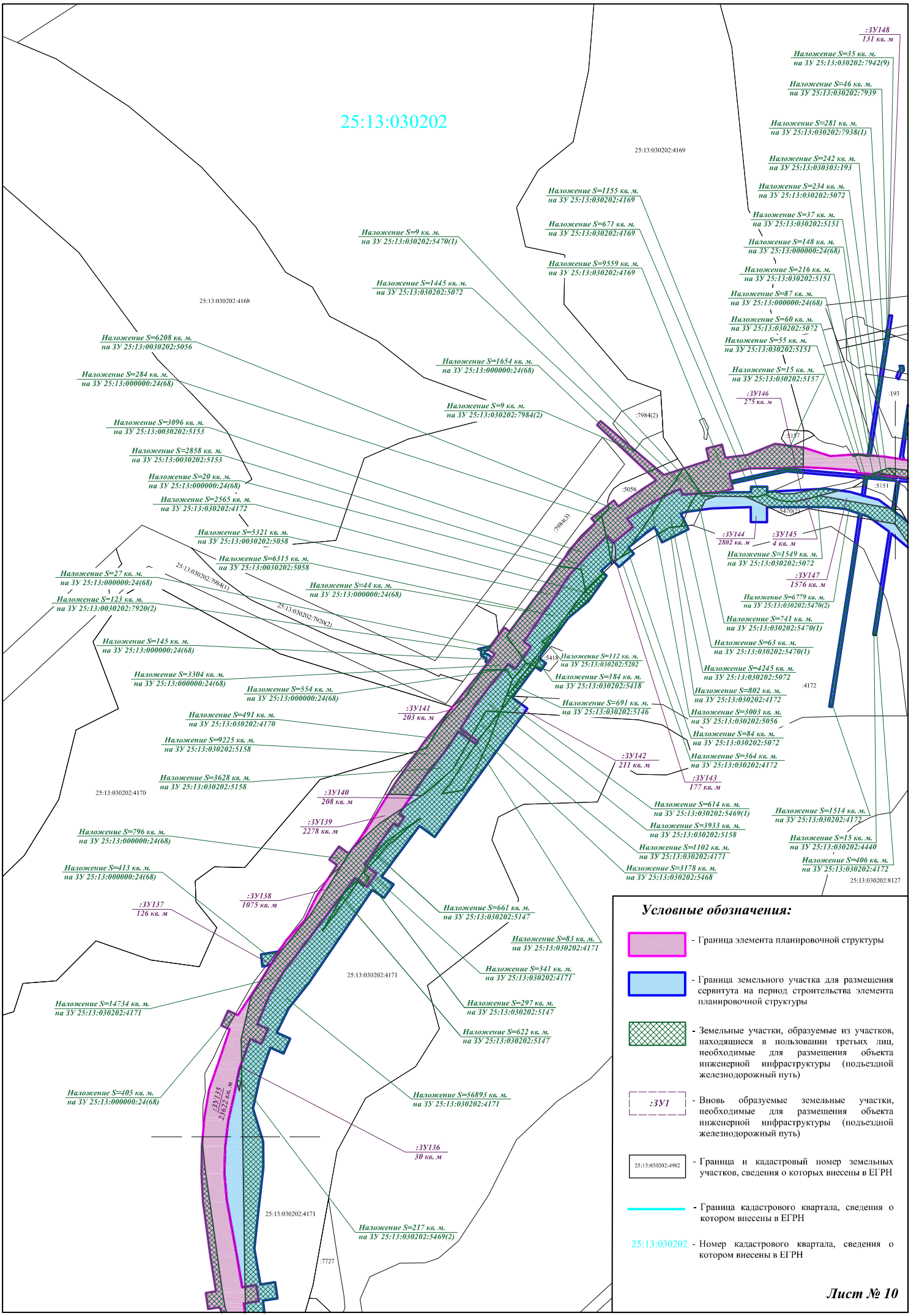
25:13:030202
25:13:030202:4169
25:13:030202:4168
25:13:030202:4170
25:13:030202:4171
25:13:030202:8127
:7984(2)
:5056
:7984(3)
:5418
:4172
:193
:5157
:5151
:5470(2)
:7984(1)
:7920(2)
:7727
:ЗУ148
131 кв. м
Наложение S=35 кв. м.
на ЗУ 25:13:030202:7942(9)
Наложение S=46 кв. м.
на ЗУ 25:13:030202:7939
Наложение S=281 кв. м.
на ЗУ 25:13:030202:7938(1)
Наложение S=242 кв. м.
на ЗУ 25:13:030303:193
Наложение S=234 кв. м.
на ЗУ 25:13:030202:5072
Наложение S=37 кв. м.
на ЗУ 25:13:030202:5151
Наложение S=148 кв. м.
на ЗУ 25:13:000000:24(68)
Наложение S=216 кв. м.
на ЗУ 25:13:030202:5151
Наложение S=87 кв. м.
на ЗУ 25:13:000000:24(68)
Наложение S=60 кв. м.
на ЗУ 25:13:030202:5072
Наложение S=55 кв. м.
на ЗУ 25:13:030202:5151
Наложение S=15 кв. м.
на ЗУ 25:13:030202:5157
:ЗУ146
275 кв. м
Наложение S=1155 кв. м.
на ЗУ 25:13:030202:4169
Наложение S=671 кв. м.
на ЗУ 25:13:030202:4169
Наложение S=9559 кв. м.
на ЗУ 25:13:030202:4169
Наложение S=9 кв. м.
на ЗУ 25:13:030202:5470(1)
Наложение S=1445 кв. м.
на ЗУ 25:13:030202:5072
Наложение S=6208 кв. м.
на ЗУ 25:13:0030202:5056
Наложение S=284 кв. м.
на ЗУ 25:13:000000:24(68)
Наложение S=1654 кв. м.
на ЗУ 25:13:000000:24(68)
Наложение S=9 кв. м.
на ЗУ 25:13:030202:7984(2)
Наложение S=3096 кв. м.
на ЗУ 25:13:00302025153
Наложение S=2858 кв. м.
на ЗУ 25:13:00302025153
Наложение S=20 кв. м.
на ЗУ 25:13:000000:24(68)
Наложение S=2565 кв. м.
на ЗУ 25:13:030202:4172
Наложение S=5321 кв. м.
на ЗУ 25:13:00302025058
Наложение S=6315 кв. м.
на ЗУ 25:13:00302025058
Наложение S=27 кв. м.
на ЗУ 25:13:000000:24(68)
Наложение S=123 кв. м.
на ЗУ 25:13:0030202:7920(2)
Наложение S=44 кв. м.
на ЗУ 25:13:000000:24(68)
Наложение S=145 кв. м.
на ЗУ 25:13:000000:24(68)
Наложение S=3304 кв. м.
на ЗУ 25:13:000000:24(68)
Наложение S=554 кв. м.
на ЗУ 25:13:000000:24(68)
Наложение S=491 кв. м.
на ЗУ 25:13:030202:4170
Наложение S=9225 кв. м.
на ЗУ 25:13:030202:5158
Наложение S=3628 кв. м.
на ЗУ 25:13:030202:5158
:ЗУ141
203 кв. м
:ЗУ140
208 кв. м
:ЗУ139
2278 кв. м
Наложение S=796 кв. м.
на ЗУ 25:13:000000:24(68)
Наложение S=413 кв. м.
на ЗУ 25:13:000000:24(68)
:ЗУ137
126 кв. м
:ЗУ138
1075 кв. м
Наложение S=14734 кв. м.
на ЗУ 25:13:030202:4171
Наложение S=405 кв. м.
на ЗУ 25:13:000000:24(68)
:ЗУ135
23622 кв. м
:ЗУ136
30 кв. м
Наложение S=217 кв. м.
на ЗУ 25:13:030202:5469(2)
Наложение S=112 кв. м.
на ЗУ 25:13:030202:5202
Наложение S=184 кв. м.
на ЗУ 25:13:030202:5418
Наложение S=691 кв. м.
на ЗУ 25:13:030202:5146
:ЗУ144
2802 кв. м
:ЗУ145
4 кв. м
Наложение S=1549 кв. м.
на ЗУ 25:13:030202:5072
:ЗУ147
1576 кв. м
Наложение S=6779 кв. м.
на ЗУ 25:13:030202:5470(2)
Наложение S=741 кв. м.
на ЗУ 25:13:030202:5470(1)
Наложение S=63 кв. м.
на ЗУ 25:13:030202:5470(1)
Наложение S=4245 кв. м.
на ЗУ 25:13:030202:5072
Наложение S=802 кв. м.
на ЗУ 25:13:030202:4172
Наложение S=3003 кв. м.
на ЗУ 25:13:030202:5056
Наложение S=84 кв. м.
на ЗУ 25:13:030202:5072
Наложение S=364 кв. м.
на ЗУ 25:13:030202:4172
:ЗУ142
211 кв. м
:ЗУ143
177 кв. м
Наложение S=614 кв. м.
на ЗУ 25:13:030202:5469(1)
Наложение S=3933 кв. м.
на ЗУ 25:13:030202:5158
Наложение S=1102 кв. м.
на ЗУ 25:13:030202:4171
Наложение S=3178 кв. м.
на ЗУ 25:13:030202:5468
Наложение S=1514 кв. м.
на ЗУ 25:13:030202:4172
Наложение S=15 кв. м.
на ЗУ 25:13:030202:4440
Наложение S=406 кв. м.
на ЗУ 25:13:030202:4172
Наложение S=661 кв. м.
на ЗУ 25:13:030202:5147
Наложение S=83 кв. м.
на ЗУ 25:13:030202:4171
Наложение S=341 кв. м.
на ЗУ 25:13:030202:4171
Наложение S=297 кв. м.
на ЗУ 25:13:030202:5147
Наложение S=622 кв. м.
на ЗУ 25:13:030202:5147
Наложение S=56893 кв. м.
на ЗУ 25:13:030202:4171
Условные обозначения:
- Граница элемента планировочной структуры
- Граница земельного участка для размещения сервитута на период строительства элемента планировочной структуры
- Земельные участки, образуемые из участков, находящиеся в пользовании третьих лиц, необходимые для размещения объекта инженерной инфраструктуры (подъездной железнодорожный путь)
:ЗУ1 - Вновь образуемые земельные участки, необходимые для размещения объекта инженерной инфраструктуры (подъездной железнодорожный путь)
25:13:030202:4982 - Граница и кадастровый номер земельных участков, сведения о которых внесены в ЕГРН
- Граница кадастрового квартала, сведения о котором внесены в ЕГРН
25:13:030202 - Номер кадастрового квартала, сведения о котором внесены в ЕГРН
Лист № 10

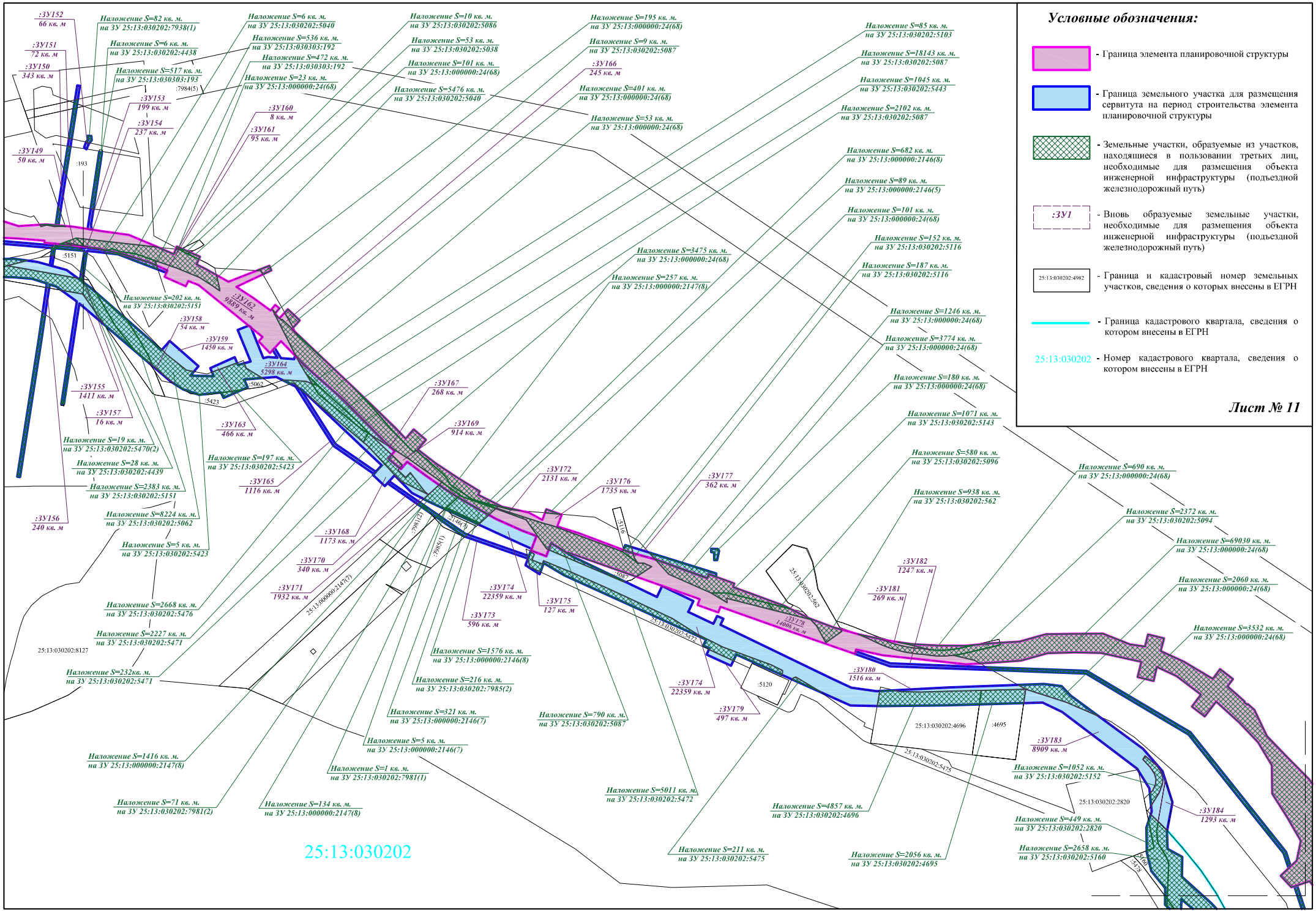
Условные обозначения:
- Граница элемента планировочной структуры
- Граница земельного участка для размещения сервитута на период строительства элемента планировочной структуры
- Земельные участки, образуемые из участков, находящиеся в пользовании третьих лиц, необходимые для размещения объекта инженерной инфраструктуры (подъездной железнодорожный путь)
:ЗУ1 - Вновь образуемые земельные участки, необходимые для размещения объекта инженерной инфраструктуры (подъездной железнодорожный путь)
25:13:030202:4982 - Граница и кадастровый номер земельных участков, сведения о которых внесены в ЕГРН
- Граница кадастрового квартала, сведения о котором внесены в ЕГРН
25:13:030202 - Номер кадастрового квартала, сведения о котором внесены в ЕГРН
Лист № 11
:ЗУ152 66 кв. м
:ЗУ151 72 кв. м
:ЗУ150 343 кв. м
:ЗУ149 50 кв. м
:ЗУ153 199 кв. м
:ЗУ154 237 кв. м
:ЗУ160 8 кв. м
:ЗУ161 95 кв. м
:ЗУ162 9889 кв. м
:ЗУ158 54 кв. м
:ЗУ159 1450 кв. м
:ЗУ164 5298 кв. м
:ЗУ155 1411 кв. м
:ЗУ157 16 кв. м
:ЗУ163 466 кв. м
:ЗУ165 1116 кв. м
:ЗУ156 240 кв. м
:ЗУ167 268 кв. м
:ЗУ169 914 кв. м
:ЗУ172 2131 кв. м
:ЗУ176 1735 кв. м
:ЗУ177 362 кв. м
:ЗУ168 1173 кв. м
:ЗУ170 340 кв. м
:ЗУ171 1932 кв. м
:ЗУ174 22359 кв. м
:ЗУ175 127 кв. м
:ЗУ173 596 кв. м
:ЗУ178 14006 кв. м
:ЗУ182 1247 кв. м
:ЗУ181 269 кв. м
:ЗУ180 1516 кв. м
:ЗУ174 22359 кв. м
:ЗУ179 497 кв. м
:ЗУ183 8909 кв. м
:ЗУ184 1293 кв. м
Наложение S=82 кв. м. на ЗУ 25:13:030202:7938(1)
Наложение S=6 кв. м. на ЗУ 25:13:030202:4438
Наложение S=517 кв. м. на ЗУ 25:13:030303:193
Наложение S=6 кв. м. на ЗУ 25:13:030202:5040
Наложение S=536 кв. м. на ЗУ 25:13:030303:192
Наложение S=472 кв. м. на ЗУ 25:13:030303:192
Наложение S=23 кв. м. на ЗУ 25:13:0000000:24(68)
Наложение S=10 кв. м. на ЗУ 25:13:030202:5086
Наложение S=53 кв. м. на ЗУ 25:13:030202:5038
Наложение S=101 кв. м. на ЗУ 25:13:000000:24(68)
Наложение S=5476 кв. м. на ЗУ 25:13:030202:5040
Наложение S=195 кв. м. на ЗУ 25:13:0000000:24(68)
Наложение S=9 кв. м. на ЗУ 25:13:030202:5087
Наложение S=401 кв. м. на ЗУ 25:13:000000:24(68)
Наложение S=53 кв. м. на ЗУ 25:13:0000000:24(68)
Наложение S=85 кв. м. на ЗУ 25:13:030202:5103
Наложение S=18143 кв. м. на ЗУ 25:13:030202:5087
Наложение S=1045 кв. м. на ЗУ 25:13:030202:5443
Наложение S=2102 кв. м. на ЗУ 25:13:030202:5087
Наложение S=682 кв. м. на ЗУ 25:13:000000:2146(8)
Наложение S=89 кв. м. на ЗУ 25:13:000000:2146(5)
Наложение S=101 кв. м. на ЗУ 25:13:0000000:24(68)
Наложение S=152 кв. м. на ЗУ 25:13:030202:5116
Наложение S=187 кв. м. на ЗУ 25:13:030202:5116
Наложение S=3475 кв. м. на ЗУ 25:13:000000:24(68)
Наложение S=257 кв. м. на ЗУ 25:13:0000000:2147(8)
Наложение S=1246 кв. м. на ЗУ 25:13:000000:24(68)
Наложение S=3774 кв. м. на ЗУ 25:13:0000000:24(68)
Наложение S=180 кв. м. на ЗУ 25:13:0000000:24(68)
Наложение S=1071 кв. м. на ЗУ 25:13:030202:5143
Наложение S=580 кв. м. на ЗУ 25:13:030202:5096
Наложение S=938 кв. м. на ЗУ 25:13:030202:562
Наложение S=690 кв. м. на ЗУ 25:13:000000:24(68)
Наложение S=2372 кв. м. на ЗУ 25:13:030202:5094
Наложение S=69030 кв. м. на ЗУ 25:13:000000:24(68)
Наложение S=2060 кв. м. на ЗУ 25:13:0000000:24(68)
Наложение S=3532 кв. м. на ЗУ 25:13:000000:24(68)
Наложение S=202 кв. м. на ЗУ 25:13:030202:5151
Наложение S=19 кв. м. на ЗУ 25:13:030202:5470(2)
Наложение S=28 кв. м. на ЗУ 25:13:030202:4439
Наложение S=2383 кв. м. на ЗУ 25:13:030202:5151
Наложение S=8224 кв. м. на ЗУ 25:13:030202:5062
Наложение S=5 кв. м. на ЗУ 25:13:030202:5423
Наложение S=197 кв. м. на ЗУ 25:13:030202:5423
Наложение S=2668 кв. м. на ЗУ 25:13:030202:5476
Наложение S=2227 кв. м. на ЗУ 25:13:030202:5471
Наложение S=232кв. м. на ЗУ 25:13:030202:5471
Наложение S=1576 кв. м. на ЗУ 25:13:0000000:2146(8)
Наложение S=216 кв. м. на ЗУ 25:13:030202:7985(2)
Наложение S=321 кв. м. на ЗУ 25:13:000000:2146(7)
Наложение S=790 кв. м. на ЗУ 25:13:030202:5087
Наложение S=5 кв. м. на ЗУ 25:13:000000:2146(7)
Наложение S=1416 кв. м. на ЗУ 25:13:000000:2147(8)
Наложение S=1 кв. м. на ЗУ 25:13:030202:7981(1)
Наложение S=71 кв. м. на ЗУ 25:13:030202:7981(2)
Наложение S=134 кв. м. на ЗУ 25:13:0000000:2147(8)
Наложение S=5011 кв. м. на ЗУ 25:13:030202:5472
Наложение S=4857 кв. м. на ЗУ 25:13:030202:4696
Наложение S=211 кв. м. на ЗУ 25:13:030202:5475
Наложение S=2056 кв. м. на ЗУ 25:13:030202:4695
Наложение S=1052 кв. м. на ЗУ 25:13:030202:5152
Наложение S=449 кв. м. на ЗУ 25:13:030202:2820
Наложение S=2658 кв. м. на ЗУ 25:13:030202:5160
25:13:030202:8127
25:13:030202:562
25:13:030202:5472
25:13:030202:5475
25:13:030202:4696
25:13:030202:2820
25:13:000000:2147(7)
:193
:5151
:5062
:5423
:5087
:5116
:5120
:4695
:5160
:5158
:7984(5)
:7980(2)
:7985(1)
25:13:030202

Условные обозначения:

- Граница элемента планировочной структуры
- Граница земельного участка для размещения сервитута на период строительства элемента планировочной структуры
- Земельные участки, образуемые из участков, находящиеся в пользовании третьих лиц, необходимые для размещения объекта инженерной инфраструктуры (подъездной железнодорожный путь)
- :ЗУ1 - Вновь образуемые земельные участки, необходимые для размещения объекта инженерной инфраструктуры (подъездной железнодорожный путь)
- 25:13:030202:4982 - Граница и кадастровый номер земельных участков, сведения о которых внесены в ЕГРН
- Граница кадастрового квартала, сведения о котором внесены в ЕГРН
- 25:13:030202 - Номер кадастрового квартала, сведения о котором внесены в ЕГРН

Лист № 12

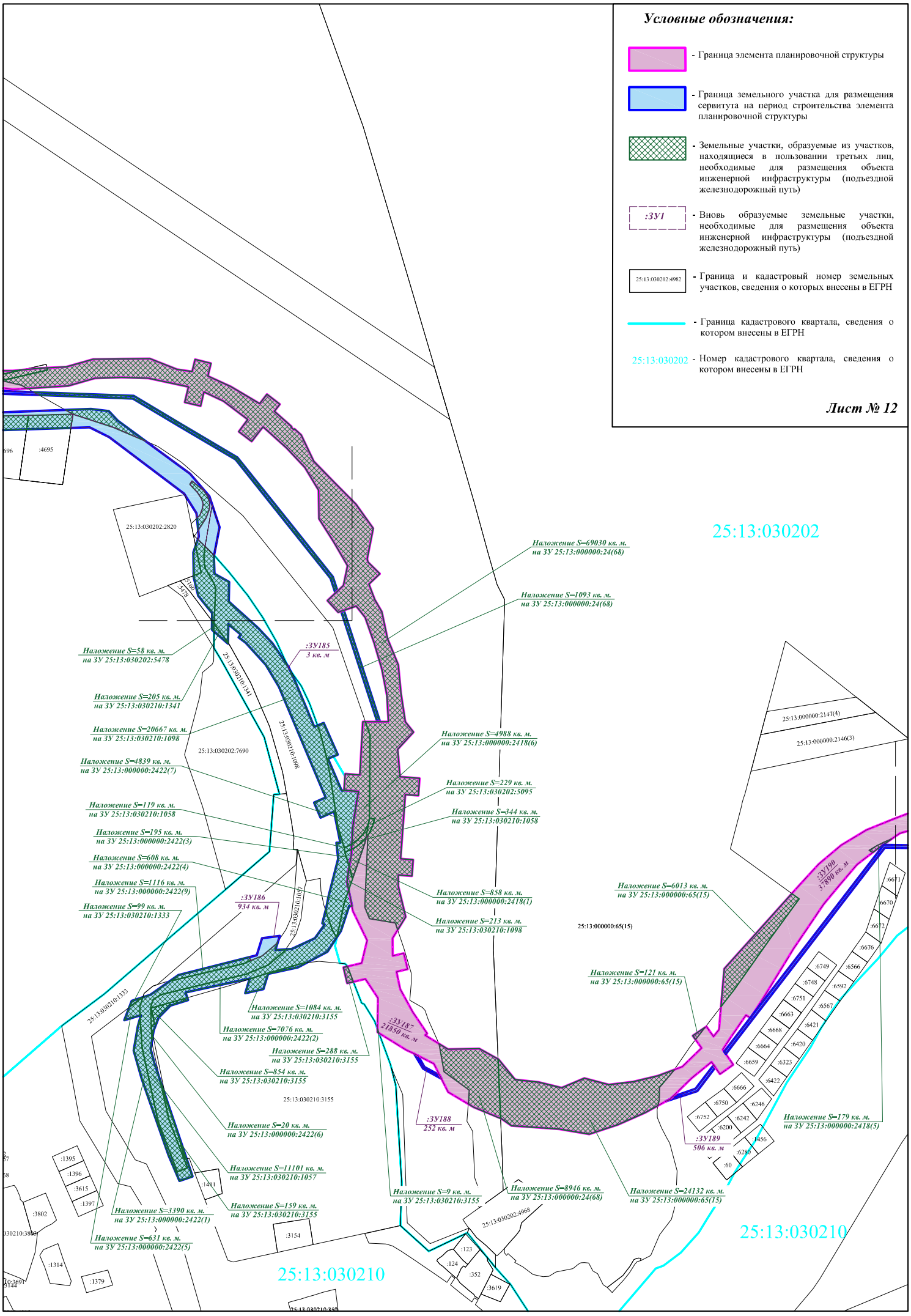

Условные обозначения:

- Граница элемента планировочной структуры
- Граница земельного участка для размещения сервитута на период строительства элемента планировочной структуры
- Земельные участки, образуемые из участков, находящиеся в пользовании третьих лиц, необходимые для размещения объекта инженерной инфраструктуры (подъездной железнодорожный путь)
- :ЗУ1 - Вновь образуемые земельные участки, необходимые для размещения объекта инженерной инфраструктуры (подъездной железнодорожный путь)
- 25:13:030202:4982 - Граница и кадастровый номер земельных участков, сведения о которых внесены в ЕГРН
- Граница кадастрового квартала, сведения о котором внесены в ЕГРН
- 25:13:030202 - Номер кадастрового квартала, сведения о котором внесены в ЕГРН
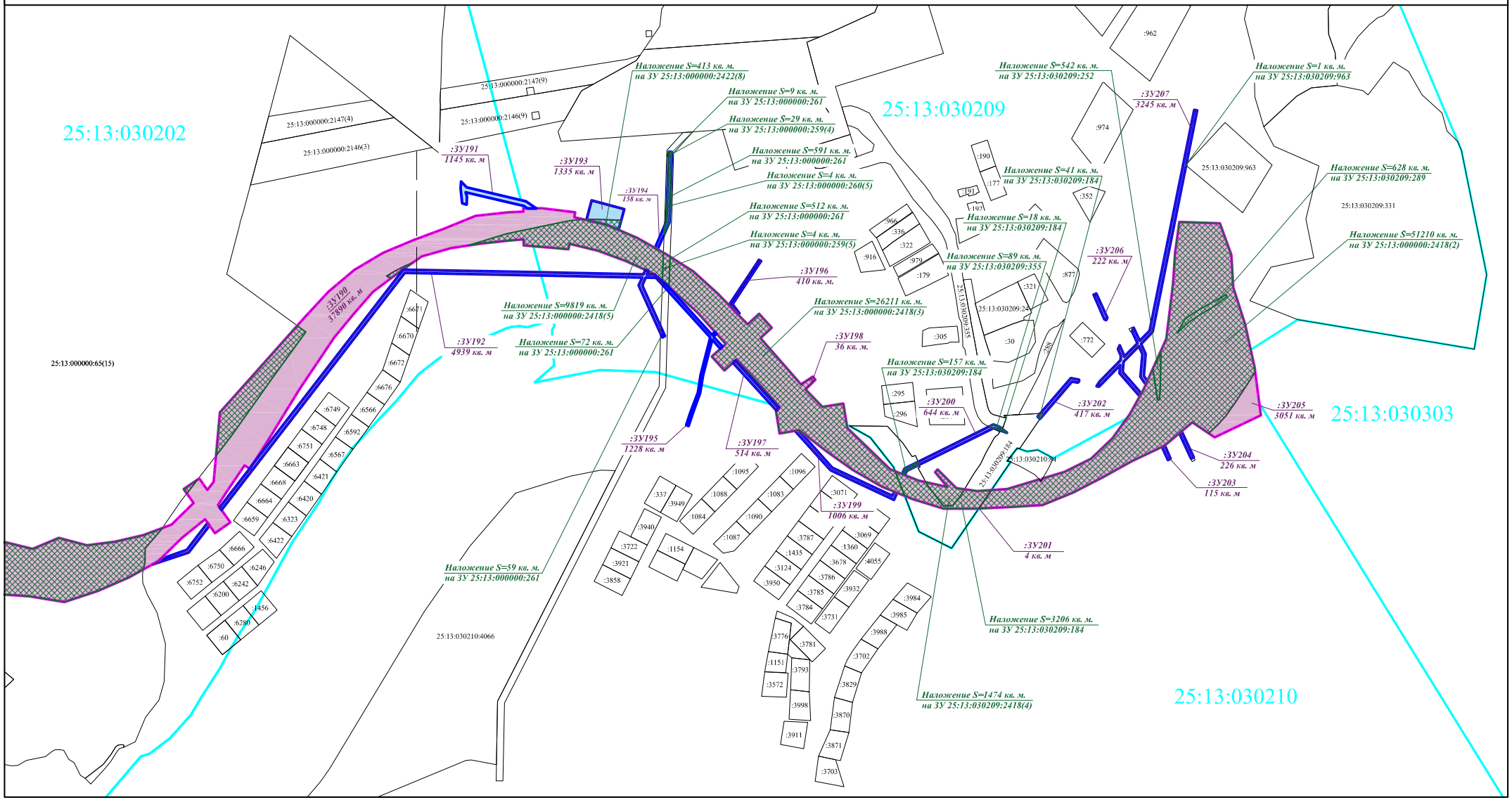
Лист № 13