

Уважаемые жители района!

Администрация Партизанского района публикует проект постановления администрации Партизанского муниципального района «О предоставлении разрешений на отклонение от предельных параметров разрешенного строительства в границах земельных участков», подлежащий рассмотрению на публичных слушаниях 14 февраля 2020 года, назначенных постановлением администрации Партизанского муниципального района от 16.01.2020 № 39 "О назначении публичных слушаний по учету мнений и предложений по проекту постановления администрации Партизанского муниципального района "О предоставлении разрешений на отклонение от предельных параметров разрешенного строительства в границах земельных участков" и информационный материал к нему.

Свои предложения и замечания по данному проекту Вы можете направлять по адресу: ул. Комсомольская, 45А, каб.9 с. Владимиро – Александровское, Партизанский район, 692962, оформленными в соответствии с требованиями пункта 8 постановления от 16.01.2020 № 39 "О назначении публичных слушаний по учету мнений и предложений по проекту постановления администрации Партизанского муниципального района " О предоставлении разрешений на отклонение от предельных параметров разрешенного строительства в границах земельных участков" до 11 февраля 2020 года.



**АДМИНИСТРАЦИЯ
ПАРТИЗАНСКОГО МУНИЦИПАЛЬНОГО РАЙОНА
ПРИМОРСКОГО КРАЯ
ПОСТАНОВЛЕНИЕ**

.2020

село Владимиро-Александровское

№

О предоставлении разрешений на отклонение от предельных параметров разрешенного строительства в границах земельных участков

В соответствии с Градостроительным кодексом Российской Федерации, учитывая результаты публичных слушаний (протокол от _____, итоговый документ (протокол) публичных слушаний от _____), руководствуясь статьями 28, 31 Устава Партизанского муниципального района, администрация Партизанского муниципального района

ПОСТАНОВЛЯЕТ

1. Предоставить разрешение на отклонение от предельных параметров разрешенного строительства в части минимальных отступов от границ земельного участка:

1.1. Установив минимальное расстояние от объекта капитального строительства до границы земельного участка (со стороны земельного участка с кадастровым номером 25:13:030209:902) 2,52 метра; минимальное расстояние от объекта капитального строительства до границы земельного участка (со стороны земельного участка с кадастровым номером 25:13:030209:1018) 2,91 метра применительно к земельному участку с кадастровым номером 25:13:030209:335, имеющему местоположение: установлено относительно ориентира, расположенного за пределами

участка. Участок находится примерно в 200 метрах по направлению на северо-восток. Почтовый адрес ориентира: Приморский край, Партизанский район, пос.Боец Кузнецов, ул.Киселева, д.3.

1.2. Установив минимальное расстояние от границы земельного участка до объекта капитального строительства (со стороны земельного участка с кадастровым номером 25:13:030204:503) 0,08 метра; минимальное расстояние от границы земельного участка до объекта капитального строительства (со стороны земельного участка с кадастровым номером 25:13:030204:191) 0,91 метра применительно к земельному участку с кадастровым номером 25:13:030204:183, имеющему адрес: установлено относительно ориентира, расположенного за пределами участка. Ориентир - дом. Участок находится примерно в 120 метрах от ориентира по направлению на юго-восток. Почтовый адрес ориентира: Приморский край, Партизанский район, пос.Волчанец, ул.Набережная, д.17.

1.3. Установив минимальное расстояние от объекта капитального строительства до границы земельного участка (со стороны земельного участка с кадастровым номером 25:13:030210:260) 0,74 метра применительно к земельному участку с кадастровым номером 25:13:030210:259, имеющему адрес: Приморский край, Партизанский район, с.Екатериновка, ул.Верхняя, д.3а, кв.4.

1.4. Установив минимальное расстояние от объекта капитального строительства до границ земельного участка (со всех сторон) 0 метров применительно к земельному участку с кадастровым номером 25:13:020315:7214, имеющему адрес: Приморский край, Партизанский район, с.Владими́ро-Алекса́ндровское, ул.Серебряный ключ, д.22.

2. Общему отделу администрации Партизанского муниципального района опубликовать постановление в газете «Золотая Долина» и разместить на официальном сайте администрации Партизанского муниципального района в информационно-телекоммуникационной сети "Интернет".

4. Постановление вступает в силу со дня его официального опубликования.



**АДМИНИСТРАЦИЯ
ПАРТИЗАНСКОГО МУНИЦИПАЛЬНОГО РАЙОНА
ПРИМОРСКОГО КРАЯ**

**Информационный материал к проекту постановления администрации Партизанского муниципального района "О предоставлении разрешений на отклонение от предельных параметров разрешенного строительства в границах земельных участков", выносимого на обсуждение на публичные слушания
14 февраля 2020 года**

Начальник отдела архитектуры
и градостроительства

Т.Д.РЫЖИХ

Содержание

Раздел I. Информационный материал к пункту 1 проекта постановления администрации Партизанского муниципального района "О предоставлении разрешения на отклонение от предельных параметров разрешенного строительства в границах земельного участка с кадастровым номером 25:13:030209:335, имеющего адрес: установлено относительно ориентира, расположенного за пределами участка. Участок находится примерно в 200 метрах по направлению на северо-восток. Почтовый адрес ориентира: Приморский край, Партизанский район, п.Боец Кузнецов, ул.Киселева, д.3".

1. Текстовая часть	4
1.1. Градостроительный регламент.....	4
1.2. Цель проведения процедуры.....	12
2. Графическая часть.....	13

Раздел II. Информационный материал к пункту 2 проекта постановления администрации Партизанского муниципального района "О предоставлении разрешения на отклонение от предельных параметров разрешенного строительства в границах земельного участка с кадастровым номером 25:13:030204:183, имеющего адрес: установлено относительно ориентира, расположенного за пределами участка. Ориентир - дом. Участок находится примерно в 120 метрах от ориентира по направлению на юго-восток. Приморский край, Партизанский район, пос.Волчанец, ул.Набережная, д.17".

1. Текстовая часть	14
1.1. Градостроительный регламент.....	14
1.2. Цель проведения процедуры.....	22
2. Графическая часть.....	22

Раздел III. Информационный материал к пункту 3 проекта постановления администрации Партизанского муниципального района "О предоставлении разрешения на отклонение от предельных параметров разрешенного строительства в границах земельного участка с кадастровым номером 25:13:030210:259, имеющего адрес: Приморский край, Партизанский район, с.Екатериновка, ул.Верхняя, д.3а, кв.4".

1. Текстовая часть	73
1.1. Градостроительный регламент.....	73
1.2. Цель проведения процедуры.....	82
2. Графическая часть.....	82

Раздел IV. Информационный материал к пункту 4 проекта постановления администрации Партизанского муниципального района "О предоставлении разрешения на отклонение от предельных параметров разрешенного строительства в границах земельного участка с кадастровым номером 25:13:020315:7214, имеющего адрес: Приморский край, Партизанский район, с.Владимиро-Александровское, ул.Серебряный ключ, д.22".

1. Текстовая часть	45
1.1. Градостроительный регламент.....	45
1.2. Цель проведения процедуры.....	79
2. Графическая часть.....	79

Раздел I. Информационный материал к пункту 1 проекта постановления администрации Партизанского муниципального района "О предоставлении разрешения на отклонение от предельных параметров разрешенного строительства в границах земельного участка с кадастровым номером 25:13:030209:335, имеющего адрес: установлено относительно ориентира, расположенного за пределами участка. Участок находится примерно в 200 метрах по направлению на северо-восток. Почтовый адрес ориентира: Приморский край, Партизанский район, п.Боец Кузнецов, ул.Киселева, д.3".

1.Текстовая часть.

1.1. Градостроительный регламент.

Согласно Правилам землепользования и застройки Екатериновского сельского поселения Партизанского муниципального района Приморского края, утвержденным решением Думы Партизанского муниципального района от 29.04.2016 № 275 (в редакции от 13.06.2019 № 103) земельный участок 25:13:030209:335 расположен в территориальной зоне Ж-1 - зоне застройки индивидуальными жилыми домами.

Ж-1. Зона индивидуальной жилой застройки.

Зона предназначена для застройки индивидуальными жилыми домами с приусадебными земельными участками, допускается размещение объектов социального и культурно-бытового обслуживания населения, преимущественно местного значения, иных объектов согласно градостроительным регламентам.

Основные виды разрешённого использования

Наименование вида разрешённого использования земельного участка	Код вида разрешённого использования земельного участка	Описание вида разрешённого использования земельного участка	Параметры разрешенного использования	Значение параметра
1	2	3	4	5
Для индивидуального жилищного строительства	2.1	Размещение индивидуального жилого дома (дом, пригодный для постоянного проживания, высотой не выше трех надземных этажей); выращивание плодовых, ягодных, овощных, бахчевых или иных декоративных или сельскохозяйственных культур; размещение индивидуальных гаражей и подсобных сооружений	<p>предельные (минимальные и (или) максимальные) размеры земельных участков, в том числе, их площадь: - размеры земельных участков (минимальный размер по фронту застройки со стороны улиц): 5 м 600 кв.м</p> <p>- минимальная площадь земельных участков - максимальная площадь земельных участков</p> <p>минимальные отступы от границ земельных участков в целях определения мест допустимого размещения зданий, строений, сооружений, за пределами которых запрещено строительство зданий, строений, сооружений</p> <p>предельное количество этажей зданий, строений, сооружений</p> <p>предельная высота зданий, строений, сооружений</p> <p>максимальный процент застройки в границах земельного участка, определяемый как отношение суммарной площади земельного участка, которая может быть застроена, ко всей площади земельного участка</p>	1500 кв.м 3 м, со стороны улиц 5 м 3 эт. 12 м 60%

Наименование вида разрешённого использования земельного участка	Код вида разрешённого использования земельного участка	Описание вида разрешённого использования земельного участка	Параметры разрешенного использования	Значение параметра
1	2	3	4	5
Для ведения личного подсобного хозяйства	2.2	<p>Размещение жилого дома, не предназначенного для раздела на квартиры (дома, пригодные для постоянного проживания и высотой не выше трех надземных этажей);</p> <p>производство сельскохозяйственной продукции;</p> <p>размещение гаража и иных вспомогательных сооружений;</p> <p>содержание сельскохозяйственных животных</p>	<p>участка</p> <p>предельные (минимальные и (или) максимальные) размеры земельных участков, в том числе, их площадь:</p> <ul style="list-style-type: none"> - размеры земельных участков (минимальный размер по фронту застройки со стороны улиц): - минимальная площадь земельных участков - максимальная площадь земельных участков <p>минимальные отступы от границ земельных участков в целях определения мест допустимого размещения зданий, строений, сооружений, за пределами которых запрещено строительство зданий, строений, сооружений</p> <p>предельное количество этажей зданий, строений, сооружений</p> <p>предельная высота зданий, строений, сооружений</p> <p>максимальный процент застройки в границах земельного участка, определяемый как отношение суммарной площади земельного участка, которая может быть</p>	<p>5 м</p> <p>100 кв.м</p> <p>1500 кв.м</p> <p>3 м, со стороны улиц 5 м</p> <p>3 эт.</p> <p>12 м</p> <p>60%</p>

Наименование вида разрешённого использования земельного участка	Код вида разрешённого использования земельного участка	Описание вида разрешённого использования земельного участка	Параметры разрешенного использования	Значение параметра
1	2	3	4	5
Ведение огородничества	13.1	<p>Осуществление отдыха и (или) выращивания гражданами для собственных нужд сельскохозяйственных культур; размещение хозяйственных построек, не являющихся объектами недвижимости, предназначенных для хранения инвентаря и урожая сельскохозяйственных культур</p>	<p>застроена, ко всей площади земельного участка</p> <p>предельные (минимальные и (или) максимальные) размеры земельных участков, в том числе их площадь: - размеры земельных участков (минимальный размер по фронту застройки со стороны улиц) - минимальная площадь земельных участков - максимальная площадь земельных участков</p>	<p>5 м 400 кв.м не может превышать площадь, рассчитанную как сумма площади земельных участков, которые будут образованы для предоставления членам огороднического некоммерческого товарищества, и площади</p>

Наименование вида разрешённого использования земельного участка	Код вида разрешённого использования земельного участка	Описание вида разрешённого использования земельного участка	Параметры разрешенного использования	Значение параметра
1	2	3	4	5
			<p>минимальные отступы от границ земельных участков в целях определения мест допустимого размещения зданий, строений, сооружений, за пределами которых запрещено строительство зданий, строений, сооружений</p> <p>предельное количество этажей зданий, строений, сооружений</p> <p>предельная высота зданий, строений, сооружений</p> <p>максимальный процент застройки в границах земельного участка, определяемый как отношение суммарной площади земельного участка, которая может быть застроена, ко всей площади земельного участка</p>	<p>земельных участков общего назначения</p> <p>3 м</p> <p>1 эт.</p> <p>5 м</p> <p>40%</p>
Блокированная жилая застройка	2.3	Размещение жилого дома, не предназначенного для раздела на квартиры, имеющего одну или несколько общих стен с соседними жилыми домами (количеством этажей не более чем три, при общем количестве	предельные (минимальные и (или) максимальные) размеры земельных участков, в том числе, их площадь: - размеры земельных участков (минимальный размер по фронту застройки со стороны улиц):	5 м

Наименование вида разрешённого использования земельного участка	Код вида разрешённого использования земельного участка	Описание вида разрешённого использования земельного участка	Параметры разрешенного использования	Значение параметра
1	2	3	4	5
		<p>совмещенных домов не более десяти и каждый из которых предназначен для проживания одной семьи, имеет общую стену (общие стены) без проемов с соседним блоком или соседними блоками, расположен на отдельном земельном участке и имеет выход на территорию общего пользования (жилые дома блокированной застройки);</p> <p>разведение декоративных и плодовых деревьев, овощных и ягодных культур;</p> <p>размещение индивидуальных гаражей и иных вспомогательных сооружений;</p> <p>обустройство спортивных и детских площадок, площадок отдыха</p>	<p>- минимальная площадь земельных участков</p> <p>- максимальная площадь земельных участков</p> <p>минимальные отступы от границ земельных участков в целях определения мест допустимого размещения зданий, строений, сооружений, за пределами которых запрещено строительство зданий, строений, сооружений</p> <p>предельное количество этажей зданий, строений, сооружений</p> <p>предельная высота зданий, строений, сооружений</p> <p>максимальный процент застройки в границах земельного участка, определяемый как отношение суммарной площади земельного участка, которая может быть застроена, ко всей площади земельного участка</p>	<p>100 кв. м</p> <p>1000 кв.м</p> <p>3 м</p> <p>3 эт.</p> <p>12 м</p>
Обслуживание жилой застройки	2.7	Размещение объектов капитального строительства, размещение которых предусмотрено видами разрешенного использования с кодами 3.1, 3.2, 3.3, 3.4,	предельные (минимальные и (или) максимальные) размеры земельных участков, в том числе их площадь;	60%
			- размеры земельных участков	5 м

Наименование вида разрешенного использования земельного участка	Код вида разрешенного использования земельного участка	Описание вида разрешенного использования земельного участка	Параметры разрешенного использования	Значение параметра
1	2	3	4	5
		<p>3.4.1, 3.5.1, 3.6, 3.7, 3.10.1, 4.1, 4.3, 4.4, 4.6, 4.7, 4.9, если их размещение связано с удовлетворением повседневных потребностей жителей, не причиняет вреда окружающей среде и санитарному благополучию, не причиняет существенного неудобства жителям, не требует установления санитарной зоны</p>	<p>- минимальная площадь земельных участков - максимальная площадь земельных участков</p> <p>минимальные отступы от границ земельных участков в целях определения мест допустимого размещения зданий, строений, сооружений, за пределами которых запрещено строительство зданий, строений, сооружений</p> <p>предельное количество этажей зданий, строений, сооружений</p> <p>предельная высота зданий, строений, сооружений</p> <p>максимальный процент застройки в границах земельного участка, определяемый как отношение суммарной площади земельного участка, которая может быть застроена, ко всей площади земельного участка</p>	<p>100 кв.м 1500 кв.м</p> <p>3 м, со стороны улиц 5 м</p> <p>3 эт.</p> <p>12 м</p> <p>60%</p>
Хранение автотранспорта	2.7.1	Размещение отдельно стоящих и пристроенных гаражей, в том числе подземных, предназначенных для хранения автотранспорта, в том числе с разделением на машино-места, за исключением гаражей, размещение которых предусмотрено содержанием	<p>предельные (минимальные и (или) максимальные) размеры земельных участков, в том числе, их площадь: - размеры земельных участков (минимальный размер по фронту застройки со стороны улиц):</p> <p>- минимальная площадь земельных участков</p>	<p>5 м 100 кв.м</p>

Наименование вида разрешённого использования земельного участка	Код вида разрешённого использования земельного участка	Описание вида разрешённого использования земельного участка	Параметры разрешенного использования	Значение параметра
1	2	3	4	5
		вида разрешенного использования с кодом 4.9	<ul style="list-style-type: none"> - максимальная площадь земельных участков минимальные отступы от границ земельных участков в целях определения мест допустимого размещения зданий, строений, сооружений, за пределами которых запрещено строительство зданий, строений, сооружений предельное количество этажей зданий, строений, сооружений предельная высота зданий, строений, сооружений максимальный процент застройки в границах земельного участка, определяемый как отношение суммарной площади земельного участка, которая может быть застроена, ко всей площади земельного участка 	<p>1500 кв.м</p> <p>3 м, со стороны улиц 5 м</p> <p>3 эт.</p> <p>12 м</p> <p>60%</p>
Коммунальное обслуживание	3.1	Размещение объектов капитального строительства в целях обеспечения физических и юридических лиц коммунальными услугами, в частности: поставки воды, тепла, электричества, газа, предоставления услуг связи, отвода канализационных стоков, очистки и уборки объектов	<ul style="list-style-type: none"> предельные (минимальные и (или) максимальные) размеры земельных участков, в том числе, их площадь: - размеры земельных участков (минимальный размер по фронту застройки со стороны улиц): - минимальная площадь земельных участков - максимальная площадь земельных участков 	<p>5 м</p> <p>100 кв.м</p>

Наименование вида разрешённого использования земельного участка	Код вида разрешённого использования земельного участка	Описание вида разрешённого использования земельного участка	Параметры разрешенного использования	Значение параметра
1	2	3	4	5
		недвижимости (котельных, водозаборов, очистных сооружений, насосных станций, водопроводов, линий электропередач, трансформаторных подстанций, газопроводов, линий связи, телефонных станций, канализаций, стоянок, гаражей и мастерских для обслуживания уборочной и аварийной техники, а также зданий или помещений, предназначенных для приема физических и юридических лиц в связи с предоставлением им коммунальных услуг)	участков	1500 кв.м
			минимальные отступы от границ земельных участков в целях определения мест допустимого размещения зданий, строений, сооружений, за пределами которых запрещено строительство зданий, строений, сооружений	3 м, со стороны улиц 5 м
			предельное количество этажей зданий, строений, сооружений	3 эт.
			предельная высота зданий, строений, сооружений	12 м
			максимальный процент застройки в границах земельного участка, определяемый как отношение суммарной площади земельного участка, которая может быть застроена, ко всей площади земельного участка	60%
Социальное обслуживание	3.2	Размещение объектов капитального строительства, предназначенных для оказания гражданам социальной помощи (службы занятости населения, дома престарелых, дома ребёнка,	предельные (минимальные и (или) максимальные) размеры земельных участков, в том числе, их площадь: - размеры земельных участков (минимальный размер по фронту застройки	

Наименование вида разрешённого использования земельного участка	Код вида разрешённого использования земельного участка	Описание вида разрешённого использования земельного участка	Параметры разрешенного использования	Значение параметра
1	2	3	4	5
		<p>детские дома, пункты питания малоимущих граждан, пункты ночлега для бездомных граждан, службы психологической и бесплатной юридической помощи, социальные, пенсионные и иные службы, в которых осуществляется приём граждан по вопросам оказания социальной помощи и назначения социальных или пенсионных выплат);</p> <p>размещение объектов капитального строительства для размещения отделений почты и телеграфа;</p> <p>размещение объектов капитального строительства для размещения общественных некоммерческих организаций; благотворительных организаций, клубов по интересам</p>	<p>со стороны улиц):</p> <ul style="list-style-type: none"> - минимальная площадь земельных участков - максимальная площадь земельных участков <p>минимальные отступы от границ земельных участков в целях определения мест допустимого размещения зданий, строений, сооружений, за пределами которых запрещено строительство зданий, строений, сооружений</p> <p>предельное количество этажей зданий, строений, сооружений</p> <p>предельная высота зданий, строений, сооружений</p> <p>максимальный процент застройки в границах земельного участка, определяемый как отношение суммарной площади земельного участка, которая может быть застроена, ко всей площади земельного участка</p>	<p>5 м</p> <p>100 кв.м</p> <p>1500 кв.м</p> <p>3 м, со стороны улиц 5 м</p> <p>3 эт.</p> <p>12 м</p> <p>60%</p>
Амбулаторно-поликлиническое обслуживание	3.4.1	Размещение объектов капитального строительства, предназначенных для оказания гражданам амбулаторно-поликлинической медицинской помощи (поликлиники, фельдшерские пункты, пункты здравоохранения, центры	<p>предельные (минимальные и (или) максимальные) размеры земельных участков, в том числе их площадь:</p> <ul style="list-style-type: none"> - размеры земельных участков (минимальный размер по фронту застройки со стороны улиц) 	5 м

Наименование вида разрешённого использования земельного участка	Код вида разрешённого использования земельного участка	Описание вида разрешённого использования земельного участка	Параметры разрешенного использования	Значение параметра
1	2	3	4	5
		матери и ребенка, диагностические центры, молочные кухни, станции донорства крови, клинические лаборатории)	- минимальная площадь земельных участков - максимальная площадь земельных участков	1500 кв.м 50000 кв.м
			минимальные отступы от границ земельных участков в целях определения мест допустимого размещения зданий, строений, сооружений, за пределами которых запрещено строительство зданий, строений, сооружений	3 м, со стороны улиц 5 м
			предельное количество этажей зданий, строений, сооружений	30 эт.
			предельная высота зданий, строений, сооружений	100 м
			максимальный процент застройки в границах земельного участка, определяемый как отношение суммарной площади земельного участка, которая может быть застроена, ко всей площади земельного участка	80%
Дошкольное, начальное и среднее общее образование	3.5.1	Размещение объектов капитального строительства, предназначенных для просвещения, дошкольного, начального и среднего общего образования (детские ясли, детские сады, школы, лицей, гимназии, художественные, музыкальные школы, образовательные	предельные (минимальные и (или) максимальные) размеры земельных участков, в том числе, их площадь: - размеры земельных участков (минимальный размер по фронту застройки со стороны улиц):	5 м 100 кв.м
			- минимальная площадь земельных участков	

Наименование вида разрешённого использования земельного участка	Код вида разрешённого использования земельного участка	Описание вида разрешённого использования земельного участка	Параметры разрешенного использования	Значение параметра
1	2	3	4	5
		<p>кружки и иные организации, осуществляющие деятельность по воспитанию, образованию и просвещению), в том числе зданий, спортивных сооружений, предназначенных для занятия обучающимися физической культурой и спортом</p>	<p>- максимальная площадь земельных участков</p> <p>минимальные отступы от границ земельных участков в целях определения мест допустимого размещения зданий, строений, сооружений, за пределами которых запрещено строительство зданий, строений, сооружений</p> <p>предельное количество этажей зданий, строений, сооружений</p> <p>предельная высота зданий, строений, сооружений</p> <p>максимальный процент застройки в границах земельного участка, определяемый как отношение суммарной площади земельного участка, которая может быть застроена, ко всей площади земельного участка</p>	<p>1500 кв.м</p> <p>3 м, со стороны улиц 5 м</p> <p>3 эт.</p> <p>12 м</p> <p>60%</p>
Магазины	4.4	Размещение объектов капитального строительства, предназначенных для продажи товаров, торговая площадь которых составляет до 5000 кв. м	<p>предельные (минимальные и (или) максимальные) размеры земельных участков, в том числе, их площадь:</p> <p>- размеры земельных участков (минимальный размер по фронту застройки со стороны улиц):</p> <p>- минимальная площадь земельных участков</p>	<p>5 м</p> <p>100 кв.м</p>

Наименование вида разрешённого использования земельного участка	Код вида разрешённого использования земельного участка	Описание вида разрешённого использования земельного участка	Параметры разрешенного использования	Значение параметра
1	2	3	4	5
			<ul style="list-style-type: none"> - максимальная площадь земельных участков минимальные отступы от границ земельных участков в целях определения мест допустимого размещения зданий, строений, сооружений, за пределами которых запрещено строительство зданий, строений, сооружений предельное количество этажей зданий, строений, сооружений предельная высота зданий, строений, сооружений максимальный процент застройки в границах земельного участка, определяемый как отношение суммарной площади земельного участка, которая может быть застроена, ко всей площади земельного участка 	<p>1500 кв.м</p> <p>3 м, со стороны улиц 5 м</p> <p>3 эт.</p> <p>12 м</p> <p>60%</p>
Спорт	5.1	Размещение зданий и сооружений для занятия спортом. Содержание данного вида разрешенного использования включает в себя содержание видов разрешенного использования с кодами 5.1.1-5.1.7	<ul style="list-style-type: none"> предельные (минимальные и (или) максимальные) размеры земельных участков, в том числе, их площадь: - размеры земельных участков (минимальный размер по фронту застройки со стороны улиц): - минимальная площадь земельных участков - максимальная площадь земельных участков 	<p>5 м</p> <p>100 кв.м</p>

Наименование вида разрешённого использования земельного участка	Код вида разрешённого использования земельного участка	Описание вида разрешённого использования земельного участка	Параметры разрешенного использования	Значение параметра
1	2	3	4	5
			участков	1500 кв.м
Обеспечение внутреннего правопорядка	8.3	Размещение объектов капитального строительства, необходимых для подготовки и поддержания в готовности органов внутренних дел и спасательных служб, в которых существует военнизированной служба; размещение	минимальные отступы от границ земельных участков в целях определения мест допустимого размещения зданий, строений, сооружений, за пределами которых запрещено строительство зданий, строений, сооружений предельное количество этажей зданий, строений, сооружений предельная высота зданий, строений, сооружений максимальный процент застройки в границах земельного участка, определяемый как отношение суммарной площади земельного участка, которая может быть застроена, ко всей площади земельного участка предельные (минимальные и (или) максимальные) размеры земельных участков, в том числе их площадь: - размеры земельных участков - минимальная площадь земельных участков - максимальная площадь земельных участков	3 м, со стороны улиц 5 м 3 эт. 12 м 60% не установлены 50 кв.м

Наименование вида разрешённого использования земельного участка	1	Код вида разрешённого использования земельного участка	2	Описание вида разрешённого использования земельного участка	3	Параметры разрешенного использования	4	Значение параметра	5
				объектов гражданской обороны, за исключением объектов гражданской обороны, являющихся частями производственных зданий		участков		не установлена	
						минимальные отступы от границ земельных участков в целях определения мест допустимого размещения зданий, строений, сооружений, за пределами которых запрещено строительство зданий, строений, сооружений		3 м	
						предельное количество этажей зданий, строений, сооружений		не установлено	
						предельная высота зданий, строений, сооружений		не установлено	
						максимальный процент застройки в границах земельного участка, определяемый как отношение суммарной площади земельного участка, которая может быть застроена, ко всей площади земельного участка		80%	
Общее пользование водными объектами		11.1		Использование земельных участков, примыкающих к водным объектам способами, необходимыми для осуществления общего водопользования (водопользования, осуществляемого гражданами для личных нужд, а также забор (изъятие)		предельные (минимальные и (или) максимальные) размеры земельных участков, в том числе их площадь: - размеры земельных участков - минимальная площадь земельных участков - максимальная площадь земельных участков		не установлены 50 кв.м не установлена	

Наименование вида разрешённого использования земельного участка	Код вида разрешённого использования земельного участка	Описание вида разрешённого использования земельного участка	Параметры разрешенного использования	Значение параметра
1	2	3	4	5
		<p>водных ресурсов для целей питьевого и хозяйственно-бытового водоснабжения, купание, использование маломерных судов, водных мотоциклов и других технических средств, предназначенных для отдыха на водных объектах, водопой, если соответствующие запреты не установлены законодательством)</p>	<p>минимальные отступы от границ земельных участков в целях определения мест допустимого размещения зданий, строений, сооружений, за пределами которых запрещено строительство зданий, строений, сооружений</p> <p>предельное количество этажей зданий, строений, сооружений</p> <p>предельная высота зданий, строений, сооружений</p> <p>максимальный процент застройки в границах земельного участка, определяемый как отношение суммарной площади земельного участка, которая может быть застроена, ко всей площади земельного участка</p>	<p>3 м</p> <p>не установлено</p> <p>не установлено</p> <p>80%</p>
Специальное пользование водными объектами	11.2	<p>Использование земельных участков, примыкающих к водным объектам способами, необходимыми для специального водопользования (забор водных ресурсов из поверхностных водных объектов, сброс сточных вод и (или) дренажных вод, проведение дноуглубительных, взрывных, буровых и других работ, связанных с изменением дна и берегов водных</p>	<p>предельные (минимальные и (или) максимальные) размеры земельных участков, в том числе их площадь:</p> <ul style="list-style-type: none"> - размеры земельных участков - минимальная площадь земельных участков - максимальная площадь земельных участков <p>минимальные отступы от границ земельных участков в целях определения мест допустимого размещения зданий, строений,</p>	<p>не установлены</p> <p>50 кв.м</p> <p>не установлена</p>

Наименование вида разрешённого использования земельного участка	Код вида разрешённого использования земельного участка	Описание вида разрешённого использования земельного участка	Параметры разрешенного использования	Значение параметра
1	2	3	4	5
		объектов)	<p>сооружений, за пределами которых запрещено строительство зданий, строений, сооружений</p> <p>предельное количество этажей зданий, строений, сооружений</p> <p>предельная высота зданий, строений, сооружений</p> <p>максимальный процент застройки в границах земельного участка, определяемый как отношение суммарной площади земельного участка, которая может быть застроена, ко всей площади земельного участка</p>	<p>3 м</p> <p>не установлено</p> <p>не установлено</p> <p>установлено</p> <p>80%</p>
Гидротехнические сооружения	11.3	<p>Размещение гидротехнических сооружений, необходимых для эксплуатации водохранилищ (плотин, водосбросов, водозаборных, водовыпускных и других гидротехнических сооружений, судопропускных сооружений, рыбозащитных и рыбопропускных сооружений, берегозащитных сооружений)</p>	<p>предельные (минимальные и (или) максимальные) размеры земельных участков, в том числе их площадь:</p> <ul style="list-style-type: none"> - размеры земельных участков - минимальная площадь земельных участков - максимальная площадь земельных участков <p>минимальные отступы от границ земельных участков в целях определения мест допустимого размещения зданий, строений, сооружений, за пределами которых запрещено строительство зданий, строений, сооружений</p>	<p>не установлены</p> <p>50 кв.м</p> <p>не установлена</p> <p>3 м</p>

Наименование вида разрешённого использования земельного участка	Код вида разрешённого использования земельного участка	Описание вида разрешённого использования земельного участка	Параметры разрешенного использования	Значение параметра
1	2	3	4	5
			предельное количество этажей зданий, строений, сооружений	не установлено
			предельная высота зданий, строений, сооружений	не установлено
			максимальный процент застройки в границах земельного участка, определяемый как отношение суммарной площади земельного участка, которая может быть застроена, ко всей площади земельного участка	80%
Территории общего пользования	12.0	Размещение объектов улично-дорожной сети, автомобильных дорог и пешеходных тротуаров в границах населённых пунктов, пешеходных переходов, набережных, береговых полос водных объектов общего пользования, скверов, бульваров, площадей, проездов, малых архитектурных форм благоустройства	Градостроительные регламенты не распространяются на земельные участки в границах территорий общего пользования	

Условно разрешённые виды использования

Наименование вида разрешённого использования земельного участка	Код вида разрешённого использования земельного участка	Описание вида разрешённого использования земельного участка	Параметры разрешенного использования	Значение параметра
1	2	3	4	5
Малоэтажная многоквартирная жилая застройка	2.1.1	<p>Размещение малоэтажного многоквартирного жилого дома (дом, пригодный для постоянного проживания, высотой до 4 этажей, включая мансардный);</p> <p>разведение декоративных и плодовых деревьев, овощных и ягодных культур;</p> <p>размещение индивидуальных гаражей и иных вспомогательных сооружений;</p> <p>обустройство спортивных и детских площадок, площадок отдыха;</p> <p>размещение объектов обслуживания жилой застройки во встроенных, пристроенных и встроено-пристроенных помещениях</p> <p>малоэтажного многоквартирного дома, если общая площадь таких помещений в малоэтажном многоквартирном доме не составляет более 15% общей площади помещений дома</p>	<p>предельные (минимальные и (или) максимальные) размеры земельных участков, в том числе, их площадь:</p> <ul style="list-style-type: none"> - размеры земельных участков (минимальный размер по фронту застройки со стороны улиц): - минимальная площадь земельных участков - максимальная площадь земельных участков <p>минимальные отступы от границ земельных участков в целях определения мест допустимого размещения зданий, строений, сооружений, за пределами которых запрещено строительство зданий, строений, сооружений</p> <p>предельное количество этажей зданий, строений, сооружений</p> <p>предельная высота зданий, строений, сооружений</p> <p>максимальный процент застройки в границах земельного участка, определяемый как отношение суммарной площади земельного участка, которая может быть застроена, ко всей площади земельного участка</p>	<p>5 м</p> <p>600 кв.м</p> <p>1500 кв.м</p> <p>3 м, со стороны улиц 5 м</p> <p>3 эт.</p> <p>12 м</p> <p>60%</p>

Наименование вида разрешённого использования земельного участка	Код вида разрешённого использования земельного участка	Описание вида разрешённого использования земельного участка	Параметры разрешенного использования	Значение параметра
1	2	3	4	5
Среднеэтажная жилая застройка	2.5	<p>Размещение жилых домов, предназначенных для разделения на квартиры, каждая из которых пригодна для постоянного проживания (жилые дома, высотой не выше восьми надземных этажей, разделённых на две и более квартиры);</p> <p>благоустройство и озеленение;</p> <p>размещение подземных гаражей и автостоянок;</p> <p>обустройство спортивных и детских площадок, площадок отдыха;</p> <p>размещение объектов обслуживания жилой застройки во встроенных, пристроенных и встроено-пристроенных помещениях</p> <p>многоквартирного дома, если общая площадь таких помещений в многоквартирном доме не составляет более 20% общей площади помещений дома</p>	<p>предельные (минимальные и (или) максимальные) размеры земельных участков, в том числе их площадь:</p> <ul style="list-style-type: none"> - размеры земельных участков (минимальный размер по фронту застройки со стороны улиц): - минимальная площадь земельных участков - максимальная площадь земельных участков <p>минимальные отступы от границ земельных участков в целях определения мест допустимого размещения зданий, строений, сооружений, за пределами которых запрещено строительство зданий, строений, сооружений</p> <p>предельное количество этажей зданий, строений, сооружений</p> <p>предельная высота зданий, строений, сооружений</p> <p>максимальный процент застройки в границах земельного участка, определяемый как отношение суммарной площади земельного участка, которая может быть застроена, ко всей площади земельного участка</p>	<p>5 м</p> <p>100 кв.м</p> <p>2000 кв.м</p> <p>3 м, со стороны улиц</p> <p>5 м</p> <p>5 эт.</p> <p>14 м</p> <p>40%</p>

Наименование вида разрешённого использования земельного участка	Код вида разрешённого использования земельного участка	Описание вида разрешённого использования земельного участка	Параметры разрешенного использования	Значение параметра
1	2	3	4	5
Блокированная жилая застройка	2.3	<p>Размещение жилого дома, не предназначенного для раздела на квартиры, имеющего одну или несколько общих стен с соседними жилыми домами (количество этажей не более чем три, при общем количестве совмещенных домов не более десяти и каждый из которых предназначен для проживания одной семьи, имеет общую стену (общие стены) без проемов с соседним блоком или соседними блоками, расположен на отдельном земельном участке и имеет выход на территорию общего пользования (жилые дома блокированной застройки);</p> <p>разведение декоративных и плодовых деревьев, овощных и ягодных культур;</p> <p>размещение индивидуальных гаражей и иных вспомогательных сооружений;</p> <p>обустройство спортивных и детских площадок, площадок отдыха</p>	<p>предельные (минимальные и (или) максимальные) размеры земельных участков, в том числе, их площадь:</p> <ul style="list-style-type: none"> - размеры земельных участков (минимальный размер по фронту застройки со стороны улиц): - минимальная площадь земельных участков - максимальная площадь земельных участков <p>минимальные отступы от границ земельных участков в целях определения мест допустимого размещения зданий, строений, сооружений, за пределами которых запрещено строительство зданий, строений, сооружений</p> <p>предельное количество этажей зданий, строений, сооружений</p> <p>предельная высота зданий, строений, сооружений</p> <p>максимальный процент застройки в границах земельного участка, определяемый как отношение суммарной площади земельного участка, которая может быть застроена, ко всей площади земельного участка</p>	<p>5 м</p> <p>100 кв. м</p> <p>1000 кв.м</p> <p>3 м</p> <p>3 эт.</p> <p>12 м</p> <p>60%</p>

Наименование вида разрешённого использования земельного участка	Код вида разрешённого использования земельного участка	Описание вида разрешённого использования земельного участка	Параметры разрешенного использования	Значение параметра
1	2	3	4	5
Культурное развитие	3.6	<p>Размещение объектов капитального строительства, предназначенных для размещения в них музеев, выставочных залов, художественных галерей, домов культуры, библиотек, кинотеатров и кинозалов, театров, филармоний, планетариев;</p> <p>устройство площадок для празднеств и гуляний;</p> <p>размещение зданий и сооружений для размещения цирков, зверинцев, зоопарков, океанариумов</p>	<p>предельные (минимальные и (или) максимальные) размеры земельных участков, в том числе, их площадь:</p> <ul style="list-style-type: none"> - размеры земельных участков (минимальный размер по фронту застройки со стороны улиц): - минимальная площадь земельных участков - максимальная площадь земельных участков <p>минимальные отступы от границ земельных участков в целях определения мест допустимого размещения зданий, строений, сооружений, за пределами которых запрещено строительство зданий, строений, сооружений</p> <p>предельное количество этажей зданий, строений, сооружений</p> <p>предельная высота зданий, строений, сооружений</p> <p>максимальный процент застройки в границах земельного участка, определяемый как отношение суммарной площади земельного участка, которая может быть застроена, ко всей площади земельного участка</p>	<p>5 м</p> <p>600 кв.м</p> <p>1500 кв.м</p> <p>3 м, со стороны улиц 5 м</p> <p>3 эт.</p> <p>12 м</p> <p>60%</p>

Наименование вида разрешённого использования земельного участка	Код вида разрешённого использования земельного участка	Описание вида разрешённого использования земельного участка	Параметры разрешенного использования	Значение параметра
1	2	3	4	5
Религиозное использование	3.7	Размещение объектов капитального строительства, предназначенных для отправления религиозных обрядов (церкви, соборы, храмы, часовни, монастыри, мечети, молельные дома); размещение объектов капитального строительства, предназначенных для постоянного местонахождения духовных лиц, паломников и послушников в связи с осуществлением ими религиозной службы, а также для осуществления благотворительной и религиозной образовательной деятельности (монастыри, скиты, воскресные школы, семинарии, духовные училища)	<p>предельные (минимальные и (или) максимальные) размеры земельных участков, в том числе их площадь:</p> <ul style="list-style-type: none"> - размеры земельных участков (минимальный размер по фронту застройки со стороны улиц) - минимальная площадь земельных участков - максимальная площадь земельных участков <p>минимальные отступы от границ земельных участков в целях определения мест допустимого размещения зданий, строений, сооружений, за пределами которых запрещено строительство зданий, строений, сооружений</p> <p>предельное количество этажей зданий, строений, сооружений</p> <p>предельная высота зданий, строений, сооружений</p> <p>максимальный процент застройки в границах земельного участка, определяемый как отношение суммарной площади земельного участка, которая может быть застроена, ко всей площади земельного участка</p>	<p>5 м</p> <p>600 кв.м</p> <p>1500 кв.м</p> <p>3 м, со стороны улиц 5 м</p> <p>3 эт.</p> <p>12 м</p> <p>60%</p>

Наименование вида разрешённого использования земельного участка	Код вида разрешённого использования земельного участка	Описание вида разрешённого использования земельного участка	Параметры разрешенного использования	Значение параметра
1	2	3	4	5
Общественное управление	3.8	Размещение объектов капитального строительства, предназначенных для размещения органов государственной власти, органов местного самоуправления, судов, а также организаций, непосредственно обеспечивающих их деятельность; размещение объектов капитального строительства, предназначенных для размещения органов управления политических партий, профессиональных и отраслевых союзов, творческих союзов и иных общественных объединений граждан по отраслевому или политическому признаку; размещение объектов капитального строительства для дипломатических представительств иностранных государств и консульских учреждений в Российской Федерации	<ul style="list-style-type: none"> - предельные (минимальные и (или) максимальные) размеры земельных участков, в том числе их площадь: - размеры земельных участков (минимальный размер по фронту застройки со стороны улиц) - минимальная площадь земельных участков - максимальная площадь земельных участков минимальные отступы от границ земельных участков в целях определения мест допустимого размещения зданий, строений, сооружений, за пределами которых запрещено строительство зданий, строений, сооружений предельное количество этажей зданий, строений, сооружений предельная высота зданий, строений, сооружений максимальный процент застройки в границах земельного участка, определяемый как отношение суммарной площади земельного участка, которая может быть застроена, ко всей площади земельного участка	5 м 1500 кв.м 50000 кв.м 1 м 30 эт. 100 м 80%

Наименование вида разрешённого использования земельного участка	Код вида разрешённого использования земельного участка	Описание вида разрешённого использования земельного участка	Параметры разрешенного использования	Значение параметра
1	2	3	4	5
Ветеринарное обслуживание	3.10	Размещение объектов капитального строительства, предназначенных для оказания ветеринарных услуг, содержания или разведения животных, не являющихся сельскохозяйственными, под надзором человека. Содержание данного вида разрешённого использования включает в себя содержание видов разрешённого использования с кодами 3.10.1 - 3.10.2	<p>предельные (минимальные и (или) максимальные) размеры земельных участков, в том числе их площадь:</p> <ul style="list-style-type: none"> - размеры земельных участков (минимальный размер по фронту застройки со стороны улиц) - минимальная площадь земельных участков - максимальная площадь земельных участков <p>минимальные отступы от границ земельных участков в целях определения мест допустимого размещения зданий, строений, сооружений, за пределами которых запрещено строительство зданий, строений, сооружений</p> <p>предельное количество этажей зданий, строений, сооружений</p> <p>предельная высота зданий, строений, сооружений</p> <p>максимальный процент застройки в границах земельного участка, определяемый как отношение суммарной площади земельного участка, которая может быть застроена, ко всей площади земельного участка</p>	<p>5 м</p> <p>25 кв.м</p> <p>50000 кв.м</p> <p>3 м, со стороны улиц</p> <p>5 м</p> <p>30 эт.</p> <p>100 м</p> <p>60%</p>

Наименование вида разрешённого использования земельного участка	Код вида разрешённого использования земельного участка	Описание вида разрешённого использования земельного участка	Параметры разрешенного использования	Значение параметра
1	2	3	4	5
Рынки	4.3	Размещение объектов капитального строительства, сооружений, предназначенных для организации постоянной или временной торговли (ярмарка, рынок, базар), с учетом того, что каждое из торговых мест не располагает торговой площадью более 200 кв. м; размещение гаражей и (или) стоянок для автомобилей сотрудников и посетителей рынка	<ul style="list-style-type: none"> предельные (минимальные и (или) максимальные) размеры земельных участков, в том числе их площадь: - размеры земельных участков (минимальный размер по фронту застройки со стороны улиц) - минимальная площадь земельных участков - максимальная площадь земельных участков минимальные отступы от границ земельных участков в целях определения мест допустимого размещения зданий, строений, сооружений, за пределами которых запрещено строительство зданий, строений, сооружений предельное количество этажей зданий, строений, сооружений предельная высота зданий, строений, сооружений	5 м 2,5 кв.м 50000 кв.м 3 м, со стороны улиц 5 м 30 эт. 100 м 60%

Наименование вида разрешённого использования земельного участка	Код вида разрешённого использования земельного участка	Описание вида разрешённого использования земельного участка	Параметры разрешенного использования	Значение параметра
1	2	3	4	5
Гостиничное обслуживание	4.7	Размещение гостиниц, а также иных зданий, используемых с целью извлечения предпринимательской выгоды из предоставления жилого помещения для временного проживания в них	<p>предельные (минимальные и (или) максимальные) размеры земельных участков, в том числе их площадь:</p> <ul style="list-style-type: none"> - размеры земельных участков (минимальный размер по фронту застройки со стороны улиц) - минимальная площадь земельных участков - максимальная площадь земельных участков <p>минимальные отступы от границ земельных участков в целях определения мест допустимого размещения зданий, строений, сооружений, за пределами которых запрещено строительство зданий, строений, сооружений</p> <p>предельное количество этажей зданий, строений, сооружений</p> <p>предельная высота зданий, строений, сооружений</p> <p>максимальный процент застройки в границах земельного участка, определяемый как отношение суммарной площади земельного участка, которая может быть застроена, ко всей площади земельного участка</p>	<p>5 м 25 кв.м 50000 кв.м</p> <p>3 м, со стороны улиц 5 м</p> <p>30 эт.</p> <p>100 м</p> <p>60%</p>

Наименование вида разрешённого использования земельного участка	Код вида разрешённого использования земельного участка	Описание вида разрешённого использования земельного участка	Параметры разрешенного использования	Значение параметра
1	2	3	4	5
Строительная промышленность	6.6	Размещение объектов капитального строительства, предназначенных для производства: строительных материалов (кирпичей, пиломатериалов, цемента, крепежных материалов), бытового и строительного газового и сантехнического оборудования, лифтов и подъемников, стальной продукции, сборных домов или их частей и тому подобной продукции	<p>предельные (минимальные и (или) максимальные) размеры земельных участков, в том числе, их площадь:</p> <ul style="list-style-type: none"> - размеры земельных участков (минимальный размер по фронту застройки со стороны улиц): - минимальная площадь земельных участков - максимальная площадь земельных участков <p>минимальные отступы от границ земельных участков в целях определения мест допустимого размещения зданий, строений, сооружений, за пределами которых запрещено строительство зданий, строений, сооружений</p> <p>предельное количество этажей зданий, строений, сооружений</p> <p>предельная высота зданий, строений, сооружений</p> <p>максимальный процент застройки в границах земельного участка, определяемый как отношение суммарной площади земельного участка, которая может быть застроена, ко всей площади земельного участка</p>	<p>не установлены 300 кв.м не установлена</p> <p>5 м</p> <p>не установлено</p> <p>300 м</p> <p>80%</p>

Наименование вида разрешённого использования земельного участка	Код вида разрешённого использования земельного участка	Описание вида разрешённого использования земельного участка	Параметры разрешенного использования	Значение параметра
1	2	3	4	5
Ведение садоводства	13.2	<p>Осуществление деятельности, связанной с выращиванием плодовых, ягодных, овощных, бахчевых или иных сельскохозяйственных культур и картофеля;</p> <p>размещение садового дома, предназначенного для отдыха и не подлежащего разделу на квартиры;</p> <p>размещение хозяйственных строений и сооружений</p>	<p>предельные (минимальные и (или) максимальные) размеры земельных участков, в том числе их площадь:</p> <ul style="list-style-type: none"> - размеры земельных участков (минимальный размер по фронту застройки со стороны улиц) - минимальная площадь земельных участков - максимальная площадь земельных участков 	<p>5 м</p> <p>400 кв.м</p> <p>не может превышать площадь, рассчитанную как сумма площади земельных участков, которые будут образованы для предоставления членам садоводческого некоммерческого товарищества, и площади земельных участков общего назначения</p>

Наименование вида разрешённого использования земельного участка	Код вида разрешённого использования земельного участка	Описание вида разрешённого использования земельного участка	Параметры разрешенного использования	Значение параметра
1	2	3	4	5
			<p>минимальные отступы от границ земельных участков в целях определения мест допустимого размещения зданий, строений, сооружений, за пределами которых запрещено строительство зданий, строений, сооружений</p> <p>предельное количество этажей зданий, строений, сооружений</p> <p>предельная высота зданий, строений, сооружений</p> <p>максимальный процент застройки в границах земельного участка, определяемый как отношение суммарной площади земельного участка, которая может быть застроена, ко всей площади земельного участка</p>	<p>3 м, 5 м со стороны улиц</p> <p>3 эт.</p> <p>12 м</p> <p>40%</p>

Вспомогательные виды разрешённого использования

Строения и здания для индивидуальной трудовой деятельности (столярные мастерские и т.п.) без нарушения принципов добрососедства в соответствии с санитарными и противопожарными нормами.

Хозяйственная постройка (летние гостевые домики, баня надворный туалет, оранжерея, сооружение для содержания мелких домашних животных и птицы, теплица).

Гаражи или крытая стоянка/стоянка открытого типа в пределах личного земельного участка без нарушения принципов добрососедства.

Хозяйственные постройки (хранение дров, инструмента).

Водоемы, водозаборы.

Ограждение земельного участка (забор).

Элемент благоустройства и ландшафтного дизайна, в том числе беседка, малая архитектурная форма, объект декоративно-монументального искусства, скульптурная композиция, спортивная площадка, хозяйственная площадка и площадка отдыха (при условии соблюдения нормативных требований и исключения установки элемента в местах допустимого размещения объектов капитального строительства и прохождения инженерных сетей).

Объекты наружного противопожарного водоснабжения (пожарные резервуары, водоемы).

Площадки для сбора мусора.

Стоянки легковых автомобилей.

Скважины для забора воды, индивидуальные колодцы (при условии организации зоны санитарной охраны не менее 30-50 м выше по потоку грунтовых вод).

Объекты коммунального хозяйства (инженерно-технического обеспечения) и транспорта, необходимые для обеспечения объектов разрешенных видов использования, при отсутствии норм законодательства, запрещающих их размещение, в том числе:

- а) распределительные пункты и подстанции, трансформаторные подстанции, блочно-модульные котельные, насосные станции перекачки, центральные и индивидуальные тепловые пункты;
- б) наземные сооружения линий электропередач и тепловых сетей (переходных пунктов и опор воздушных ЛЭП, кабельных киосков, павильонов камер и т.д.);
- в) повысительные водопроводные насосные станции, водонапорные башни, водомерные узлы, водозаборные скважины;
- г) очистные сооружения поверхностного стока и локальные очистные сооружения;
- д) канализационные насосные станции;
- е) наземные сооружения канализационных сетей (павильонов шахт, скважин и т.д.);
- ж) газораспределительные пункты.

1.2. Цель проведения процедуры.

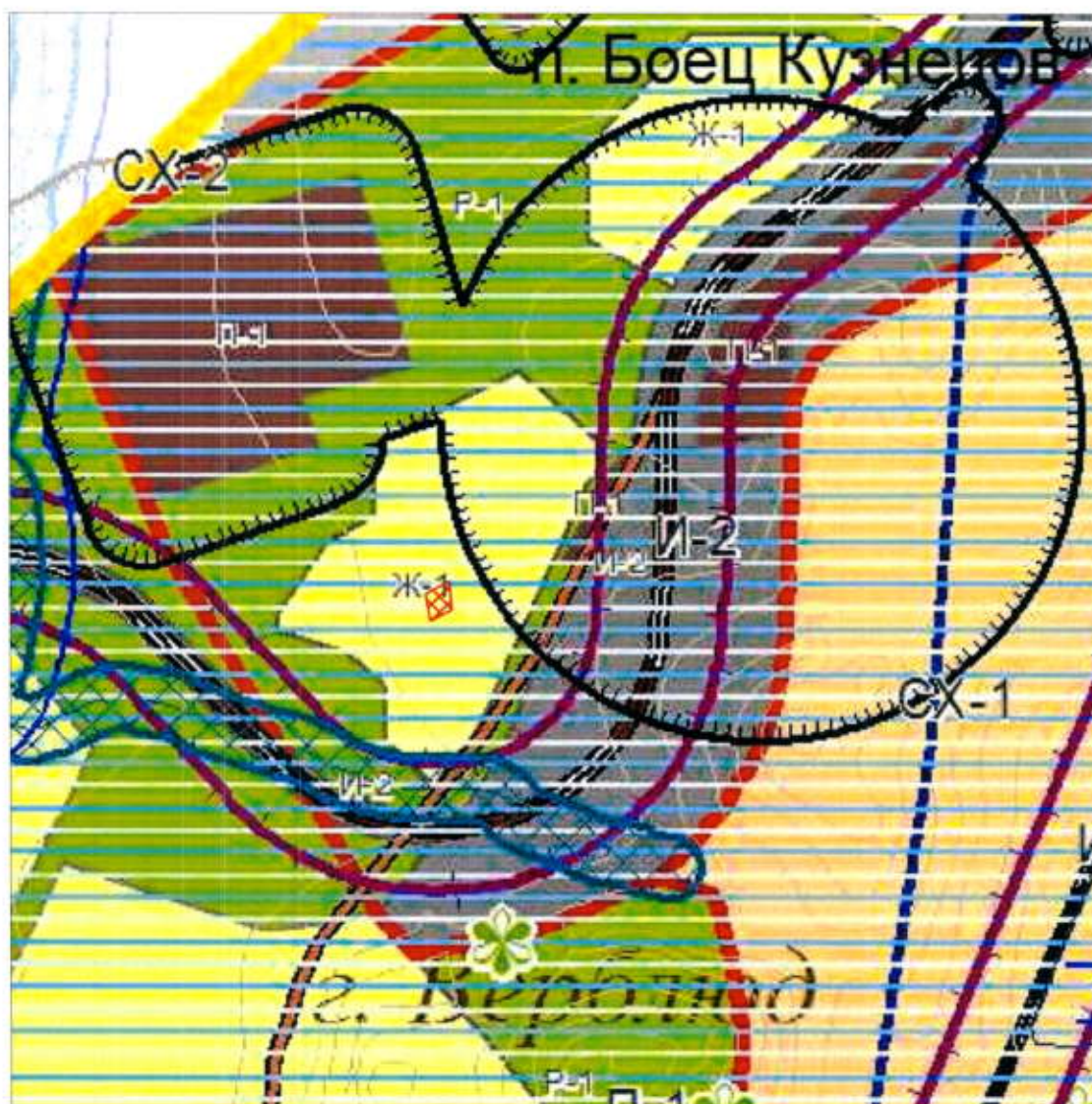
Установить минимальное расстояние от объекта капитального строительства до границы земельного участка (со стороны земельного участка с кадастровым номером 25:13:030209:902) - 2,52 метра; минимальное расстояние от объекта капитального строительства до границы земельного участка (со стороны земельного участка с кадастровым номером 25:13:030209:1018) - 2,91 метра.

2. Графическая часть

Лист 1. Фрагмент карты градостроительного зонирования Правил землепользования и застройки Екатериновского сельского поселения Партизанского муниципального района.

Лист 2. Схема расположения зоны допустимого размещения объекта капитального строительства на земельном участке с кадастровым номером 25:13:030209:335.

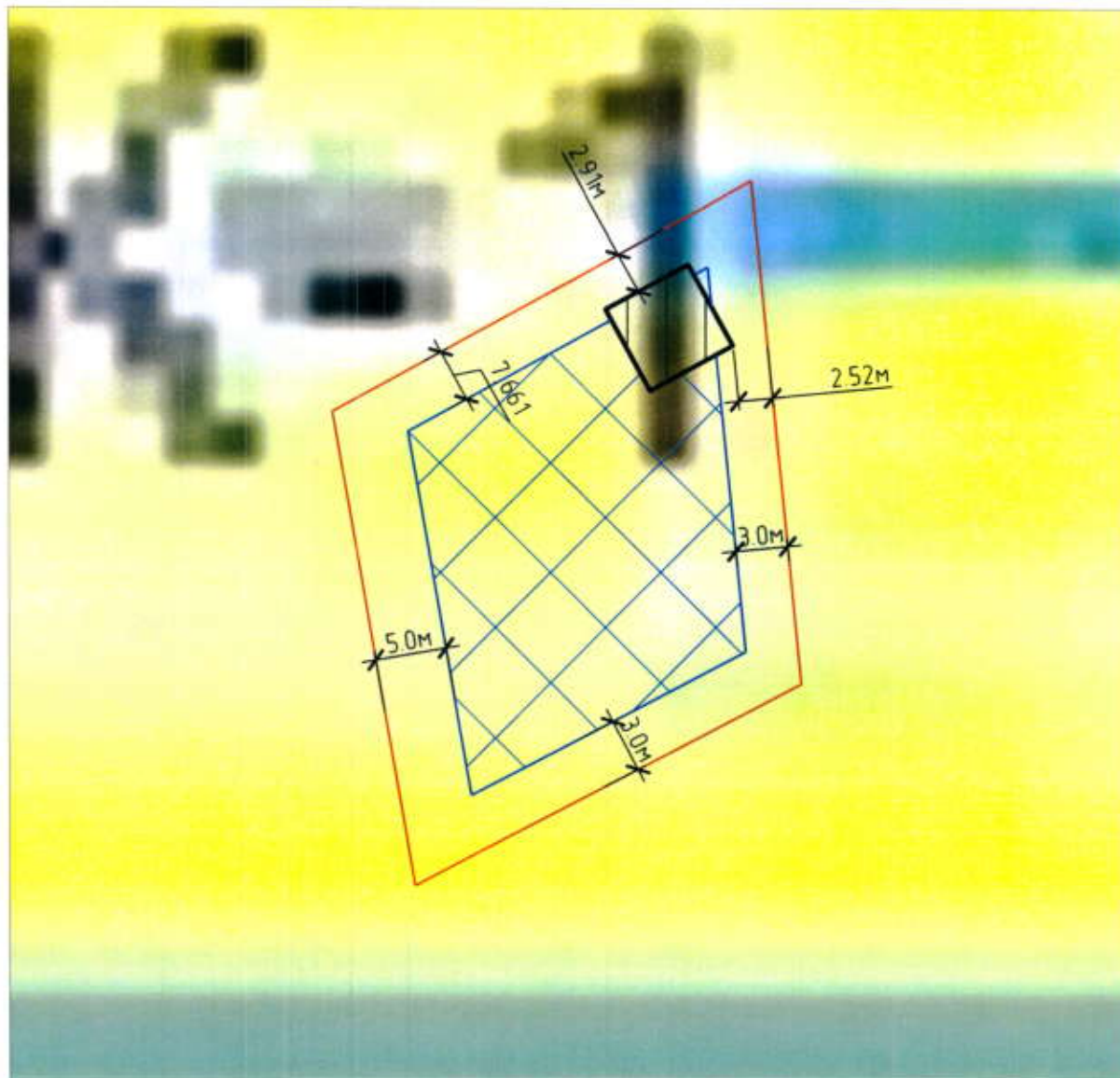
Фрагмент карты градостроительного зонирования
Правил землепользования и застройки Екатериновского
сельского поселения



Земельный участок с кадастровым номером 25:13:030209:335

				Фрагмент карты градостроительного зонирования Правил землепользования и застройки Екатериновского сельского поселения	Лист
Разраб.	Юшкина К.В.				1

Схема расположения зоны допустимого размещения объекта капитального строительства на земельном участке с кадастровым номером 25:13:030209:335



— Граница земельного участка 25:13:030209:335



Зона допустимого размещения объектов капитального строительства

				Схема расположения зоны допустимого размещения объекта капитального строительства на земельном участке с кадастровым номером 25:13:030209:335	Лист
Разраб.	Юшкина К.В.				2

Раздел II. Информационный материал к пункту 3 проекта постановления администрации Партизанского муниципального района "О предоставлении разрешения на отклонение от предельных параметров разрешенного строительства в границах земельного участка с кадастровым номером 25:13:030204:183, имеющего адрес: установлено относительно ориентира, расположенного за пределами участка. Ориентир - дом. Участок находится примерно в 120 метрах от ориентира по направлению на юго-восток. Приморский край, Партизанский район, пос.Волчанец, ул.Набережная, д.17".

1.Текстовая часть.

1.1. Градостроительный регламент.

Согласно муниципальному правовому акту "О внесении изменений в Правила землепользования и застройки Новолитовского сельского поселения Партизанского муниципального района", утвержденному решением Думы Партизанского муниципального района от 27.07.2018 №439 земельный участок 25:13:030204:2016 расположен в территориальной зоне Ж1 - зоне индивидуального жилищного строительства.

Ж1. Зона индивидуального жилищного строительства.

Зона предназначена для застройки индивидуальными жилыми домами с приусадебными земельными участками, допускается размещение объектов социального и культурно-бытового обслуживания населения, преимущественно местного значения, иных объектов согласно градостроительным регламентам.

Основные виды разрешённого использования

Наименование вида разрешённого использования земельного участка	Описание вида разрешённого использования земельного участка	Код вида разрешённого использования земельного участка
1	2	3
Для индивидуального жилищного строительства	Размещение индивидуального жилого дома (дом, пригодный для постоянного проживания, высотой не выше трех надземных этажей); выращивание плодовых, ягодных, овощных, бахчевых или иных декоративных или сельскохозяйственных культур; размещение индивидуальных гаражей и подсобных сооружений	2.1
Для ведения личного подсобного хозяйства	Размещение жилого дома, не предназначенного для раздела на квартиры (дома, пригодные для постоянного проживания и высотой не выше трех надземных этажей); производство сельскохозяйственной продукции;	2.2

Наименование вида разрешённого использования земельного участка	Описание вида разрешённого использования земельного участка	Код вида разрешённого использования земельного участка
1	2	3
	размещение гаража и иных вспомогательных сооружений; содержание сельскохозяйственных животных	
Блокированная жилая застройка	Размещение жилого дома, не предназначенного для раздела на квартиры, имеющего одну или несколько общих стен с соседними жилыми домами (количество этажей не более чем три, при общем количестве совмещенных домов не более десяти и каждый из которых предназначен для проживания одной семьи, имеет общую стену (общие стены) без проемов с соседним блоком или соседними блоками, расположен на отдельном земельном участке и имеет выход на территорию общего пользования (жилые дома блокированной застройки); разведение декоративных и плодовых деревьев, овощных и ягодных культур; размещение индивидуальных гаражей и иных вспомогательных сооружений; обустройство спортивных и детских площадок, площадок отдыха	2.3
Объекты гаражного назначения	Размещение отдельно стоящих и пристроенных гаражей, в том числе подземных, предназначенных для хранения личного автотранспорта граждан, с возможностью размещения автомобильных моек	2.7.1
Коммунальное обслуживание	Размещение объектов капитального строительства в целях обеспечения физических и юридических лиц коммунальными услугами, в частности: поставки воды, тепла, электричества, газа, предоставления услуг связи, отвода канализационных стоков, очистки и уборки объектов недвижимости (котельных, водозаборов, очистных сооружений, насосных станций, водопроводов, линий электропередач, трансформаторных подстанций, газопроводов, линий связи, телефонных станций, канализаций, стоянок, гаражей и мастерских для обслуживания уборочной и аварийной техники, а также зданий или помещений, предназначенных для приема физических и юридических лиц в связи с предоставлением им коммунальных услуг)	3.1
Социальное обслуживание	Размещение объектов капитального строительства, предназначенных для оказания гражданам социальной помощи (службы занятости населения, дома престарелых, дома ребёнка, детские дома, пункты питания малоимущих граждан, пункты ночлега для бездомных граждан, службы психологической и бесплатной юридической помощи, социальные, пенсионные и иные службы, в которых осуществляется приём граждан по вопросам оказания социальной помощи и назначения социальных или пенсионных выплат); размещение объектов капитального строительства для размещения отделений почты и телеграфа; размещение объектов капитального строительства для	3.2

Наименование вида разрешённого использования земельного участка	Описание вида разрешённого использования земельного участка	Код вида разрешённого использования земельного участка
1	2	3
	размещения общественных некоммерческих организаций: благотворительных организаций, клубов по интересам	
Бытовое обслуживание	Размещение объектов капитального строительства, предназначенных для оказания населению или организациям бытовых услуг (мастерские мелкого ремонта, ателье, бани, парикмахерские, прачечные, химчистки, похоронные бюро)	3.3
Амбулаторно-поликлиническое обслуживание	Размещение объектов капитального строительства, предназначенных для оказания гражданам амбулаторно-поликлинической медицинской помощи (поликлиники, фельдшерские пункты, пункты здравоохранения, центры матери и ребенка, диагностические центры, молочные кухни, станции донорства крови, клинические лаборатории)	3.4.1
Дошкольное, начальное и среднее общее образование	Размещение объектов капитального строительства, предназначенных для просвещения, дошкольного, начального и среднего общего образования (детские ясли, детские сады, школы, лицеи, гимназии, художественные, музыкальные школы, образовательные кружки и иные организации, осуществляющие деятельность по воспитанию, образованию и просвещению)	3.5.1
Религиозное использование	Размещение объектов капитального строительства, предназначенных для отправления религиозных обрядов (церкви, соборы, храмы, часовни, монастыри, мечети, молебные дома); размещение объектов капитального строительства, предназначенных для постоянного местонахождения духовных лиц, паломников и послушников в связи с осуществлением ими религиозной службы, а также для осуществления благотворительной и религиозной образовательной деятельности (монастыри, скиты, воскресные школы, семинарии, духовные училища)	3.7
Амбулаторное ветеринарное обслуживание	Размещение объектов капитального строительства, предназначенных для оказания ветеринарных услуг без содержания животных	3.10.1
Рынки	Размещение объектов капитального строительства, сооружений, предназначенных для организации постоянной или временной торговли (ярмарка, рынок, базар), с учетом того, что каждое из торговых мест не располагает торговой площадью более 200 кв. м; размещение гаражей и (или) стоянок для автомобилей сотрудников и посетителей рынка	4.3
Магазины	Размещение объектов капитального строительства, предназначенных для продажи товаров, торговая площадь которых составляет до 5000 кв. м	4.4
Общественное питание	Размещение объектов капитального строительства в целях устройства мест общественного питания (рестораны, кафе, столовые, закусочные, бары)	4.6

Наименование вида разрешённого использования земельного участка	Описание вида разрешённого использования земельного участка	Код вида разрешённого использования земельного участка
1	2	3
Спорт	Размещение объектов капитального строительства в качестве спортивных клубов, спортивных залов, бассейнов, устройство площадок для занятия спортом и физкультурой (беговые дорожки, спортивные сооружения, теннисные корты, поля для спортивной игры, автодромы, мотодромы, трамплины, трассы и спортивные стрельбища), в том числе водным (причалы и сооружения, необходимые для водных видов спорта и хранения соответствующего инвентаря); размещение спортивных баз и лагерей	5.1
Обеспечение внутреннего правопорядка	Размещение объектов капитального строительства, необходимых для подготовки и поддержания в готовности органов внутренних дел и спасательных служб, в которых существует военизированная служба; размещение объектов гражданской обороны, за исключением объектов гражданской обороны, являющихся частями производственных зданий	8.3
Общее пользование водными объектами	Использование земельных участков, примыкающих к водным объектам способами, необходимыми для осуществления общего водопользования (водопользования, осуществляемого гражданами для личных нужд, а также забор (изъятие) водных ресурсов для целей питьевого и хозяйственно-бытового водоснабжения, купание, использование маломерных судов, водных мотоциклов и других технических средств, предназначенных для отдыха на водных объектах, водопой, если соответствующие запреты не установлены законодательством)	11.1
Специальное пользование водными объектами	Использование земельных участков, примыкающих к водным объектам способами, необходимыми для специального водопользования (забор водных ресурсов из поверхностных водных объектов, сброс сточных вод и (или) дренажных вод, проведение дноуглубительных, взрывных, буровых и других работ, связанных с изменением дна и берегов водных объектов)	11.2
Гидротехнические сооружения	Размещение гидротехнических сооружений, необходимых для эксплуатации водохранилищ (плотин, водосбросов, водозаборных, водовыпускных и других гидротехнических сооружений, судопропускных сооружений, рыбозащитных и рыбопропускных сооружений, берегозащитных сооружений)	11.3
Территории общего пользования	Размещение объектов улично-дорожной сети, автомобильных дорог и пешеходных тротуаров в границах населённых пунктов, пешеходных переходов, набережных, береговых полос водных объектов общего пользования, скверов, бульваров, площадей, проездов, малых архитектурных форм благоустройства	12.0
Ведение огородничества	Осуществление деятельности, связанной с выращиванием ягодных, овощных, бахчевых или иных сельскохозяйственных культур и картофеля; размещение некапитального жилого строения и хозяйственных	13.1

Наименование вида разрешенного использования земельного участка	Описание вида разрешенного использования земельного участка	Код вида разрешенного использования земельного участка
1	2	3
	строений и сооружений, предназначенных для хранения сельскохозяйственных орудий труда и выращенной сельскохозяйственной продукции	
Ведение садоводства	Осуществление деятельности, связанной с выращиванием плодовых, ягодных, овощных, бахчевых или иных сельскохозяйственных культур и картофеля; размещение садового дома, предназначенного для отдыха и не подлежащего разделу на квартиры; размещение хозяйственных строений и сооружений	13.2

Условно разрешенные виды использования

Наименование вида разрешенного использования земельного участка	Описание вида разрешенного использования земельного участка	Код вида разрешенного использования земельного участка
1	2	3
Малозэтажная многоквартирная жилая застройка	Размещение малоэтажного многоквартирного жилого дома (дом, пригодный для постоянного проживания, высотой до 4 этажей, включая мансардный); разведение декоративных и плодовых деревьев, овощных и ягодных культур; размещение индивидуальных гаражей и иных вспомогательных сооружений; обустройство спортивных и детских площадок, площадок отдыха; размещение объектов обслуживания жилой застройки во встроенных, пристроенных и встроенно-пристроенных помещениях малоэтажного многоквартирного дома, если общая площадь таких помещений в малоэтажном многоквартирном доме не составляет более 15% общей площади помещений дома	2.1.1
Культурное развитие	Размещение объектов капитального строительства, предназначенных для размещения в них музеев, выставочных залов, художественных галерей, домов культуры, библиотек, кинотеатров и кинозалов, театров, филармоний, планетариев; устройство площадок для празднеств и гуляний; размещение зданий и сооружений для размещения цирков, зверинцев, зоопарков, океанариумов	3.6
Общественное управление	Размещение объектов капитального строительства, предназначенных для размещения органов государственной власти, органов местного самоуправления, судов, а также	3.8

Наименование вида разрешённого использования земельного участка	Описание вида разрешённого использования земельного участка	Код вида разрешённого использования земельного участка
1	2	3
	организаций, непосредственно обеспечивающих их деятельность; размещение объектов капитального строительства, предназначенных для размещения органов управления политических партий, профессиональных и отраслевых союзов, творческих союзов и иных общественных объединений граждан по отраслевому или политическому признаку; размещение объектов капитального строительства для дипломатических представительств иностранных государств и консульских учреждений в Российской Федерации	
Гостиничное обслуживание	Размещение гостиниц, а также иных зданий, используемых с целью извлечения предпринимательской выгоды из предоставления жилого помещения для временного проживания в них	4.7
Ведение дачного хозяйства	Размещение жилого дачного дома (не предназначенного для раздела на квартиры, пригодного для отдыха и проживания, высотой не выше трех надземных этажей); осуществление деятельности, связанной с выращиванием плодовых, ягодных, овощных, бахчевых или иных сельскохозяйственных культур и картофеля; размещение хозяйственных строений и сооружений	13.3

Вспомогательные виды разрешённого использования

- Строения и здания для индивидуальной трудовой деятельности (столярные мастерские и т.п.) без нарушения принципов добрососедства в соответствии с санитарными и противопожарными нормами.
- Хозяйственная постройка (летние гостевые домики, баня надворный туалет, оранжерея, сооружение для содержания мелких домашних животных и птицы, теплица).
- Гаражи или крытая стоянка/стоянка открытого типа в пределах личного земельного участка без нарушения принципов добрососедства.
- Хозяйственные постройки (хранение дров, инструмента).
- Сады, огороды.
- Водоёмы, водозаборы.
- Ограждение земельного участка (забор).
- Элемент благоустройства и ландшафтного дизайна, в том числе беседка, малая архитектурная форма, объект декоративно-монументального искусства, скульптурная композиция, спортивная площадка, хозяйственная площадка и площадка отдыха (при условии соблюдения нормативных требований и исключения установки элемента в местах допустимого размещения объектов капитального строительства и прохождения инженерных сетей).
- Объекты наружного противопожарного водоснабжения (пожарные резервуары, водоёмы).
- Площадки для сбора мусора.
- Стоянки легковых автомобилей.

- Скважины для забора воды, индивидуальные колодцы (при условии организации зоны санитарной охраны не менее 30-50 м выше по потоку грунтовых вод).
- Объекты коммунального хозяйства (инженерно-технического обеспечения) и транспорта, необходимые для обеспечения объектов разрешенных видов использования, при отсутствии норм законодательства, запрещающих их размещение, в том числе:
 - а) распределительные пункты и подстанции, трансформаторные подстанции, блочно-модульные котельные, насосные станции перекачки, центральные и индивидуальные тепловые пункты;
 - б) наземные сооружения линий электропередач и тепловых сетей (переходных пунктов и опор воздушных ЛЭП, кабельных киосков, павильонов камер и т.д.);
 - в) повысительные водопроводные насосные станции, водонапорные башни, водомерные узлы, водозаборные скважины;
 - г) очистные сооружения поверхностного стока и локальные очистные сооружения;
 - д) канализационные насосные станции;
 - е) наземные сооружения канализационных сетей (павильонов шахт, скважин и т.д.);
 - ж) газораспределительные пункты;
- и) сады и огороды.

Предельные (минимальные и (или) максимальные) размеры земельных участков, предельные параметры разрешенного строительства, реконструкции объектов капитального строительства

1.	Минимальный размер земельного участка под объекты гаражного назначения	м ²	24
2.	Максимальный размер земельного участка под объекты гаражного назначения	м ²	60
3	Минимальный размер земельного участка для ведения личного подсобного хозяйства, для индивидуального жилищного строительства	м ²	600
4	Максимальный размер земельного участка для ведения личного подсобного хозяйства, для индивидуального жилищного строительства	м ²	1500
5.	Предельные площади земельных участков, определяются проектом планировки		
6	Минимальное расстояние от объектов капитального строительства до красной линии улиц (или в соответствии со сложившейся линией застройки)	м	5
7	Минимальное расстояние от объектов капитального строительства до красной линии проездов	м	3
8	Минимальное расстояние от дома до границы соседнего участка	м	3
9	Минимальное расстояние между длинными сторонами жилых зданий (бытовые разрывы) для застройки жилыми домами блокированного типа в 2-3 этажа	м	15
10	Минимальное расстояние от прочих построек (бань, гаражей и др.) до соседнего участка Допускается блокировка хозяйственных построек на смежных земельных участках по взаимному согласию домовладельцев с учетом противопожарных требований	м	1
11	Минимальное расстояние от окон жилых комнат до стен соседнего дома и хозяйственных построек, расположенных на соседних земельных участках	м	6

12	Коэффициент использования территории индивидуальные жилые дома коттеджного или усадебного типа жилые дома блокированного типа		0,67 1,50
13	Максимальный коэффициент соотношения общей площади здания к площади участка для застройки индивидуальными жилыми домами коттеджного типа		1,8
14	Минимальная ширина фронтальной границы земельного участка для застройки индивидуальными жилыми домами коттеджного или усадебного типа	м	15
15	Максимальное количество надземных этажей основных строений	этаж	3
16	Максимальная высота зданий: а) для всех основных строений: - высота от уровня земли до верха плоской кровли - до конька скатной кровли б) для всех вспомогательных строений: - высота от уровня земли до верха плоской кровли - до конька скатной кровли в) как исключение: шпили, башни, флагштоки – без ограничения.	м	10 15 4 7
17	Максимальная высота ограждения (забора) земельного участка	м	1,8
18	Максимальное количество жилых блоков для домов блокированной застройки	ед.	10

1. Минимально допустимый уровень обеспеченности объектами местного значения поселения устанавливается местными нормативами градостроительного проектирования и зависит от местонахождения земельного участка, если иное не установлено законодательством.

2. Вспомогательные строения и сооружения, за исключением гаражей, размещать со стороны улиц не допускается. Допускается блокировка хозяйственных построек к основному строению.

3. Отдельно стоящие или встроенные в жилые дома гаражи, открытые стоянки располагаются в пределах участка жилого дома.

При устройстве гаражей (в том числе пристроенных) в цокольном, подвальном этажах и в первом этаже допускается их проектирование без соблюдения нормативов на проектирование предприятий по обслуживанию автомобилей.

Предельное количество этажей – 1.

1-2 машиномест на индивидуальный участок.

4. Непрозрачные ограждения вдоль скоростных транспортных магистралей должны быть согласованы в установленном порядке.

5. Требования к параметрам сооружений и границам земельных участков в соответствии со следующими документами:

- СП 42.13330.2016;
- СП 55.13330.2016«Дома жилые многоквартирные»;
- СанПиН 2.1.2.2645-10;
- Региональные нормативы градостроительного проектирования;

- Местные нормативы градостроительного проектирования ;
- Иные действующие нормативные акты и технические регламенты.

1.2. Цель проведения процедуры.

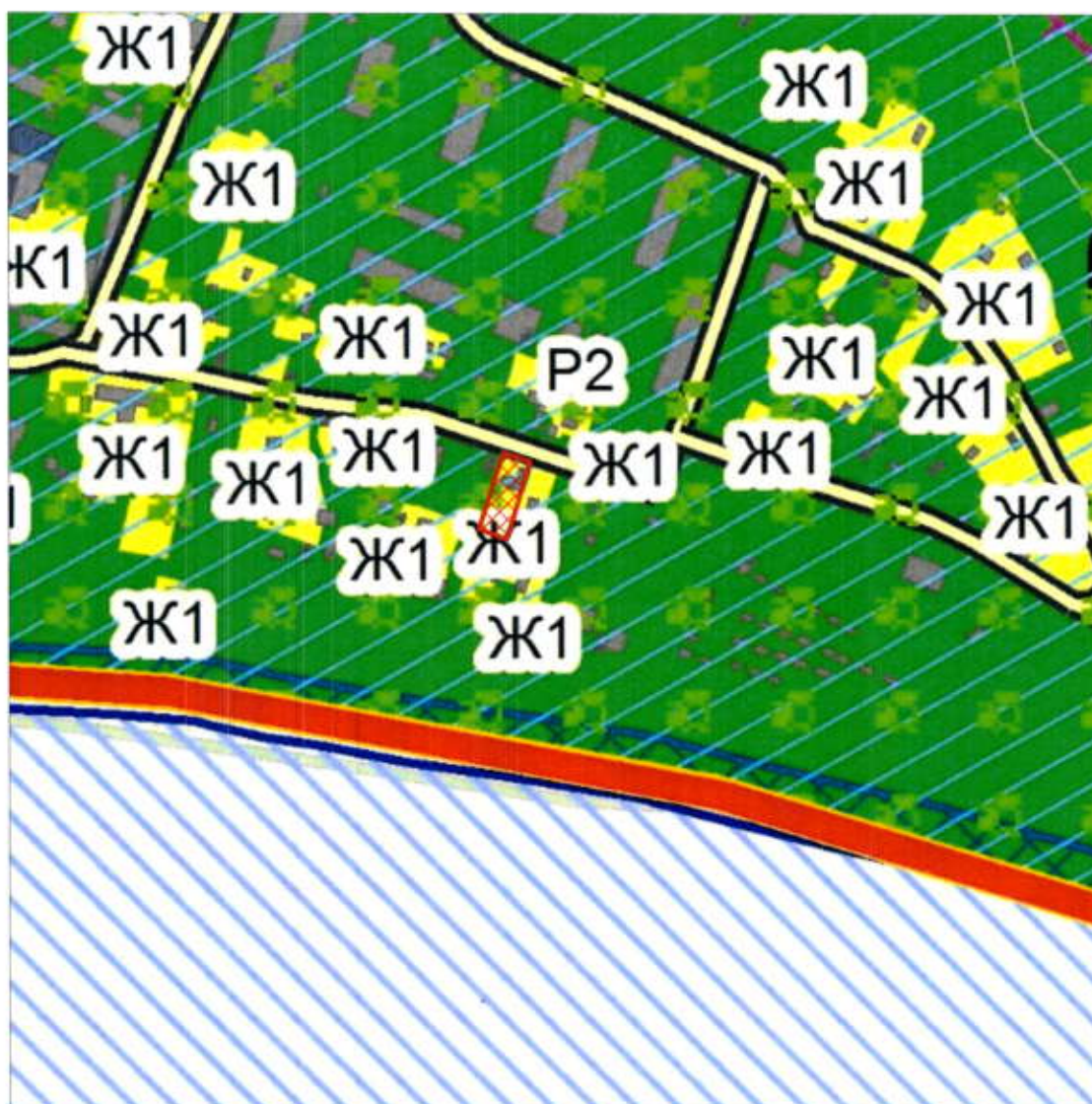
Согласно представленной к заявлению о предоставлении разрешения на отклонение от предельных параметров схемы планировочной организации земельного участка Установить минимальное расстояние от границы земельного участка до объекта капитального строительства (со стороны земельного участка с кадастровым номером 25:13:030204:503) 0,08 метра; минимальное расстояние от границы земельного участка до объекта капитального строительства (со стороны земельного участка с кадастровым номером 25:13:030204:191) 0,91 метра.

2.Графическая часть

Лист 1. Фрагмент карты градостроительного зонирования Правил землепользования и застройки Новолитовского сельского поселения.

Лист 2. Схема расположения объекта индивидуального жилищного строительства на земельном участке с кадастровым номером 25:13:030204:183.

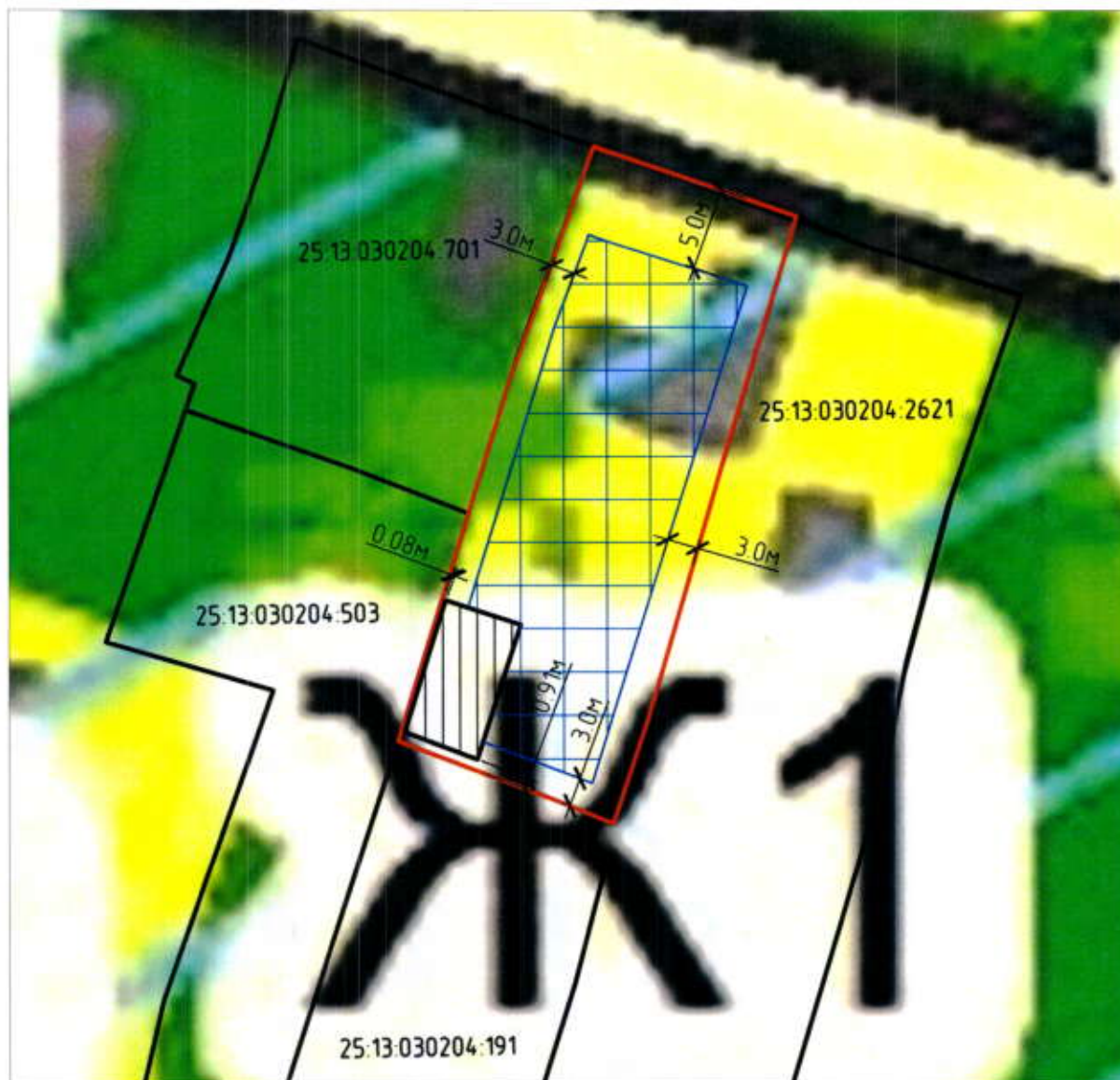
Фрагмент карты градостроительного зонирования
Правил землепользования и застройки Новолитовского
сельского поселения



Земельный участок с кадастровым номером 25:13:030204:183

				Фрагмент карты градостроительного зонирования Правил землепользования и застройки Новолитовского сельского поселения	Лист
Разраб.	Юшкина К.В.				1

Схема расположения зоны допустимого размещения объекта капитального строительства на земельном участке с кадастровым номером 25:13:030204:183




- Граница земельного участка 25:13:030204:183
-  Зона допустимого размещения объектов капитального строительства

				Схема расположения зоны допустимого размещения объекта капитального строительства на земельном участке с кадастровым номером 25:13:030204:183	Лист
Разраб.	Юшкина К.В.				2

Раздел III. Информационный материал к пункту 3 проекта постановления администрации Партизанского муниципального района "О предоставлении разрешения на отклонение от предельных параметров разрешенного строительства в границах земельного участка с кадастровым номером 25:13:030210:259, имеющего адрес: Приморский край, Партизанский район, с.Екатериновка, ул.Верхняя, д.3а, кв.4".

1.Текстовая часть.

1.1. Градостроительный регламент.

Согласно Правилам землепользования и застройки Екатериновского сельского поселения Партизанского муниципального района Приморского края, утвержденным решением Думы Партизанского муниципального района от 29.04.2016 № 275 (в редакции от 13.06.2019 № 103) земельный участок 25:13:030210:259 расположен в территориальной зоне Ж-1 - зоне застройки индивидуальными жилыми домами.

Ж-1. Зона индивидуальной жилой застройки.

Градостроительный регламент смотри в разделе I.

1.2. Цель проведения процедуры.

Согласно представленной к заявлению о предоставлении разрешения на отклонение от предельных параметров схемы планировочной организации земельного участка Установить минимальное расстояние от границы земельного участка до объекта капитального строительства (со стороны земельного участка с кадастровым номером 25:13:030210:260) 0,12 метра; минимальное расстояние от границы земельного участка до объекта капитального строительства (со стороны земельного участка с кадастровым номером 25:13:030210:256) 0 метров.

2.Графическая часть

Лист 1. Фрагмент карты градостроительного зонирования Правил землепользования и застройки Екатериновского сельского поселения.

Лист 2. Схема расположения объекта индивидуального жилищного строительства на земельном участке с кадастровым номером 25:13:030210:259.

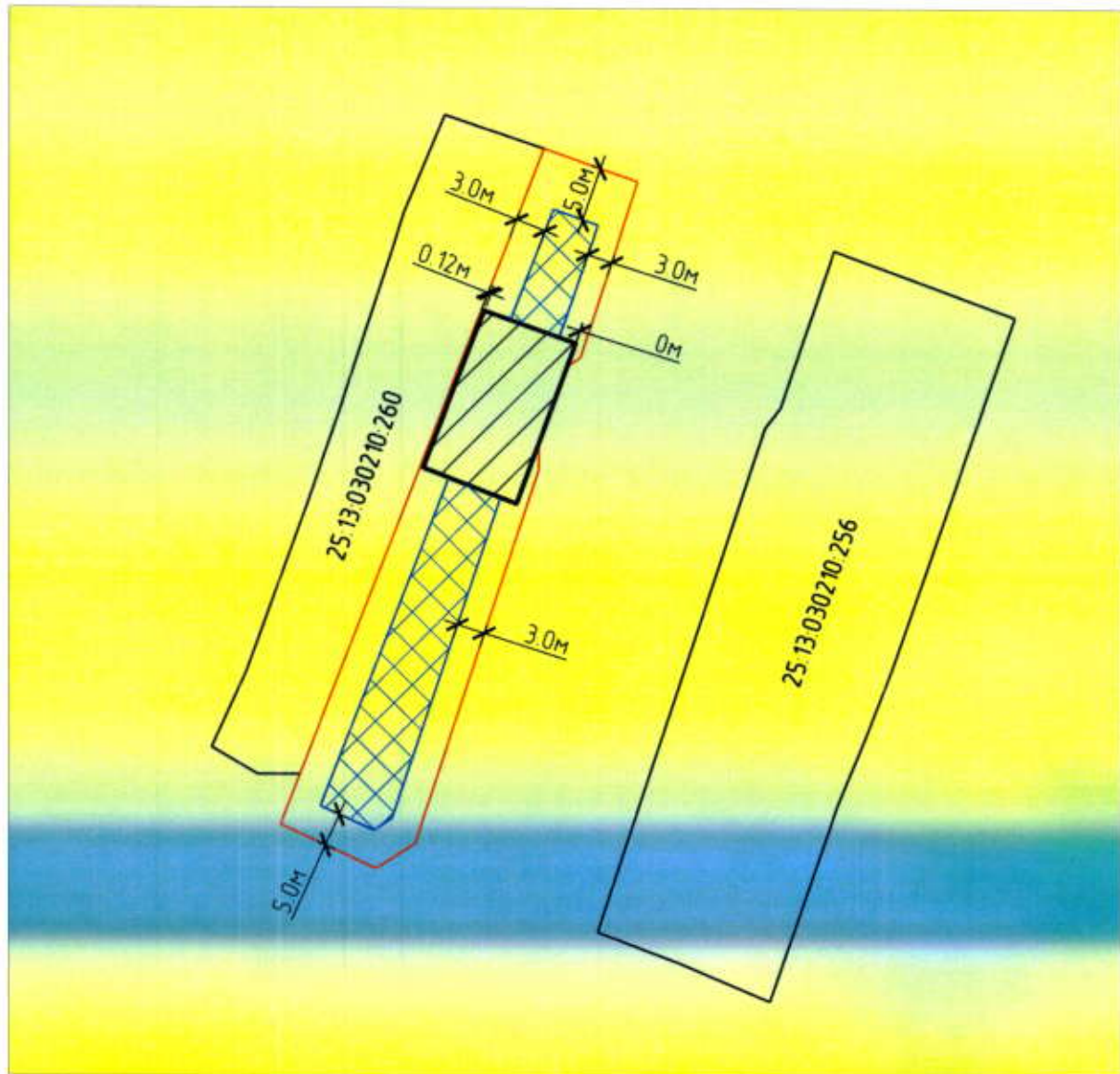
Фрагмент карты градостроительного зонирования
Правил землепользования и застройки Екатериновского
сельского поселения



Земельный участок с кадастровым номером 25:13:030210:259

				Фрагмент карты градостроительного зонирования Правил землепользования и застройки Екатериновского сельского поселения	Лист
Разраб.	Юшкина К.В.				1

Схема расположения зоны допустимого размещения объекта капитального строительства на земельном участке с кадастровым номером 25:13:030210:259



— Граница земельного участка 25:13:030210:259



Зона допустимого размещения объектов капитального строительства

				Схема расположения зоны допустимого размещения объекта капитального строительства на земельном участке с кадастровым номером 25:13:030210:259	Лист
Разраб.	Юшкина К.В.				2

Раздел IV. Информационный материал к пункту 4 проекта постановления администрации Партизанского муниципального района "О предоставлении разрешения на отклонение от предельных параметров разрешенного строительства в границах земельного участка с кадастровым номером 25:13:020315:7214, имеющего адрес: Приморский край, Партизанский район, с.Владимиро-Александровское, ул.Серебряный ключ, д.22".

1.Текстовая часть.

1.1. Градостроительный регламент.

Согласно Правилам землепользования и застройки Владимиро-Александровского сельского поселения Партизанского муниципального района", утвержденному решением муниципального комитета Владимиро-Александровского сельского поселения Партизанского муниципального района от 11.12.2013 № 47 (в редакции муниципальных правовых актов, принятых решением Думы Партизанского муниципального района от 25.03.2016 № 263, от 13.06.2019 № 99) испрашиваемый земельный участок расположен в территориальной зоне ЖЗ 105 - зоне индивидуальной жилой застройки.

ЖЗ 105. Зона индивидуальной жилой застройки.

Зона предназначена для застройки индивидуальными жилыми домами с приусадебными земельными участками, допускается размещение объектов социального и культурно-бытового обслуживания населения, преимущественно местного значения, иных объектов согласно градостроительным регламентам.

Основные виды разрешённого использования

Наименование вида разрешённого использования земельного участка	Код вида разрешённого использования земельного участка	Описание вида разрешённого использования земельного участка	Параметры разрешенного использования	Значение параметра
1	2	3	4	5
Для индивидуального жилищного строительства	2.1	Размещение индивидуального жилого дома (дом, пригодный для постоянного проживания, высотой не выше трех надземных этажей); выращивание плодовых, ягодных, овощных, бахчевых или иных декоративных или сельскохозяйственных культур; размещение индивидуальных гаражей и подсобных сооружений	<p>предельные (минимальные и (или) максимальные) размеры земельных участков, в том числе, их площадь: - размеры земельных участков (минимальный размер по фронту застройки со стороны улиц): - минимальная площадь земельных участков - максимальная площадь земельных участков</p> <p>минимальные отступы от границ земельных участков в целях определения мест допустимого размещения зданий, строений, сооружений, за пределами которых запрещено строительство зданий, строений, сооружений</p> <p>предельное количество этажей зданий, строений, сооружений</p> <p>предельная высота зданий, строений, сооружений</p> <p>максимальный процент застройки в границах земельного участка, определяемый как отношение</p>	<p>5 м</p> <p>600 кв.м</p> <p>1500 кв.м</p> <p>3 м, со стороны улиц 5 м</p> <p>3 эт.</p> <p>12 м</p> <p>60%</p>

Наименование вида разрешённого использования земельного участка	Код вида разрешённого использования земельного участка	Описание вида разрешённого использования земельного участка	Параметры разрешенного использования	Значение параметра
1	2	3	4	5
Для ведения личного подсобного хозяйства	2.2	Размещение жилого дома, не предназначенного для раздела на квартиры (дома, пригодные для постоянного проживания и высотой не выше трех надземных этажей); производство сельскохозяйственной продукции; размещение гаража и иных вспомогательных сооружений; содержание сельскохозяйственных животных	<p>суммарной площади земельного участка, которая может быть застроена, ко всей площади земельного участка</p> <p>предельные (минимальные и (или) максимальные) размеры земельных участков, в том числе, их площадь: - размеры земельных участков (минимальный размер по фронту застройки со стороны улиц): - минимальная площадь земельных участков - максимальная площадь земельных участков</p>	<p>5 м</p> <p>100 кв.м</p> <p>1500 кв.м</p>
			<p>минимальные отступы от границ земельных участков в целях определения мест допустимого размещения зданий, строений, сооружений, за пределами которых запрещено строительство зданий, строений, сооружений</p> <p>предельное количество этажей зданий, строений, сооружений</p> <p>предельная высота зданий, строений, сооружений</p>	<p>3 м, со стороны улиц 5 м</p> <p>3 эт.</p> <p>12 м</p>

Наименование вида разрешённого использования земельного участка	Код вида разрешённого использования земельного участка	Описание вида разрешённого использования земельного участка	Параметры разрешения использования	Значение параметра
1	2	3	4	5
Ведение огородничества	13.1	Осуществление отдыха и (или) выращивания гражданами для собственных нужд сельскохозяйственных культур; размещение хозяйственных построек, не являющихся объектами недвижимости, предназначенных для хранения инвентаря и урожая сельскохозяйственных культур	<p>максимальный процент застройки в границах земельного участка, определяемый как отношение суммарной площади земельного участка, которая может быть застроена, ко всей площади земельного участка</p> <p>предельные (минимальные и (или) максимальные) размеры земельных участков, в том числе их площадь: - размеры земельных участков (минимальный размер по фронту застройки со стороны улиц) - минимальная площадь земельных участков - максимальная площадь земельных участков</p>	60%
				<p>5 м</p> <p>400 кв.м</p> <p>не может превышать площадь, рассчитанную как сумма площади земельных участков, которые будут образованы для</p>

Наименование вида разрешённого использования земельного участка	Код вида разрешённого использования земельного участка	Описание вида разрешённого использования земельного участка	Параметры разрешенного использования	Значение параметра
1	2	3	4	5
				предоставления членам огороднического некоммерческого товарищества, и площади земельных участков общего назначения
			минимальные отступы от границ земельных участков в целях определения мест допустимого размещения зданий, строений, сооружений, за пределами которых запрещено строительство зданий, строений, сооружений	3 м
			предельное количество этажей зданий, строений, сооружений	1 эт.
			предельная высота зданий, строений, сооружений	5 м
			максимальный процент застройки в границах земельного участка, определяемый как отношение суммарной площади земельного	40%

Наименование вида разрешенного использования земельного участка	Код вида разрешенного использования земельного участка	Описание вида разрешенного использования земельного участка	Параметры разрешения использования земельного участка	Значение параметра
1	2	3	4	5
Блокированная жилая застройка	2.3	Размещение жилого дома, не предназначенного для раздела на квартиры, имеющего одну или несколько общих стен с соседними жилыми домами (количество этажей не более чем три, при общем количестве совмещенных домов не более десяти и каждый из которых предназначен для проживания одной семьи, имеет общую стену (общие стены) без проемов с соседним блоком или соседними блоками, расположен на отдельном земельном участке и имеет выход на территорию общего пользования (жилые дома блокированной застройки); разведение декоративных и плодовых деревьев, овощных и ягодных культур; размещение индивидуальных гаражей и иных вспомогательных сооружений; обустройство спортивных и детских	участка, которая может быть застроена, ко всей площади земельного участка пределенные (минимальные и (или) максимальные) размеры земельных участков, в том числе, их площадь: - размеры земельных участков (минимальный размер по фронту застройки со стороны улиц); - минимальная площадь земельных участков - максимальная площадь земельных участков минимальные отступы от границ земельных участков в целях определения мест допустимого размещения зданий, строений, сооружений, за пределами которых запрещено строительство зданий, строений, сооружений	5 м 600 кв. м 1500 кв.м 3 м, со стороны улиц 5 м 3 эт. 12 м

Наименование вида разрешённого использования земельного участка	Код вида разрешённого использования земельного участка	Описание вида разрешённого использования земельного участка	Параметры разрешенного использования	Значение параметра
1	2	3	4	5
Хранение автотранспорта	2.7.1	площадок, площадок отдыха Размещение отдельно стоящих и пристроенных гаражей, в том числе подземных, предназначенных для хранения автотранспорта, в том числе с разделением на машино-места, за исключением гаражей, размещение которых предусмотрено содержанием вида разрешенного использования с кодом 4.9	<p>максимальный процент застройки в границах земельного участка, определяемый как отношение суммарной площади земельного участка, которая может быть застроена, ко всей площади земельного участка</p> <p>предельные (минимальные и (или) максимальные) размеры земельных участков, в том числе, их площадь: - размеры земельных участков (минимальный размер по фронту застройки со стороны улиц): - минимальная площадь земельных участков - максимальная площадь земельных участков</p> <p>минимальные отступы от границ земельных участков в целях определения мест допустимого размещения зданий, строений, сооружений, за пределами которых запрещено строительство зданий, строений, сооружений</p>	<p>60%</p> <p>5 м</p> <p>100 кв.м</p> <p>1500 кв.м</p> <p>3 м, со стороны улиц 5 м</p>

Наименование вида разрешённого использования земельного участка	Код вида разрешённого использования земельного участка	Описание вида разрешённого использования земельного участка	Параметры разрешения использования	Значение параметра
1	2	3	4	5
			предельное количество этажей зданий, строений, сооружений	3 эт.
			предельная высота зданий, строений, сооружений	12 м
			максимальный процент застройки в границах земельного участка, определяемый как отношение суммарной площади земельного участка, которая может быть застроена, ко всей площади земельного участка	60%
Коммунальное обслуживание	3.1	Размещение объектов капитального строительства в целях обеспечения физических и юридических лиц коммунальными услугами, в частности: поставки воды, тепла, электричества, газа, предоставления услуг связи, отвода канализационных стоков, очистки и уборки объектов недвижимости (котельных, водозаборов, очистных сооружений,	<ul style="list-style-type: none"> предельные (минимальные и (или) максимальные) размеры земельных участков, в том числе, их площадь: - размеры земельных участков (минимальный размер по фронту застройки со стороны улицы): - минимальная площадь земельных участков - максимальная площадь земельных участков 	<ul style="list-style-type: none"> 5 м 100 кв.м 1500 кв.м

Наименование вида разрешённого использования земельного участка	Код вида разрешённого использования земельного участка	Описание вида разрешённого использования земельного участка	Параметры разрешенного использования	Значение параметра
1	2	3	4	5
Социальное обслуживание	3.2	Размещение объектов капитального строительства, предназначенных для оказания гражданам социальной помощи (службы занятости населения, дома престарелых, дома ребёнка, детские дома, пункты питания малоимущих граждан, пункты ночлега	<p>насосных станций, водопроводов, линий электропередач, трансформаторных подстанций, газопроводов, линий связи, телефонных станций, канализаций, стоянок, гаражей и мастерских для обслуживания уборочной и аварийной техники, а также зданий или помещений, предназначенных для приема физических и юридических лиц в связи с предоставлением им коммунальных услуг)</p> <p>максимальный процент застройки в границах земельного участка, определяемый как отношение суммарной площади земельного участка, которая может быть застроена, ко всей площади земельного участка</p> <p>предельные (минимальные и (или) максимальные) размеры земельных участков, в том числе, их площадь: - размеры земельных участков (минимальный размер по фронту застройки со стороны улиц): - минимальная площадь земельных</p>	<p>3 м, со стороны улиц 5 м</p> <p>3 эт.</p> <p>12 м</p> <p>60%</p> <p>5 м</p> <p>100 кв.м</p>

Наименование вида разрешённого использования земельного участка	Код вида разрешённого использования земельного участка	Описание вида разрешённого использования земельного участка	Параметры разрешенного использования	Значение параметра
1	2	3	4	5
Амбулаторно-поликлиническое обслуживание	3.4.1	Размещение объектов капитального строительства, предназначенных для оказания гражданам амбулаторно-поликлинической медицинской помощи	участков - максимальная площадь земельных участков минимальные отступы от границ земельных участков в целях определения мест допустимого размещения зданий, строений, сооружений, за пределами которых запрещено строительство зданий, строений, сооружений предельное количество этажей зданий, строений, сооружений предельная высота зданий, строений, сооружений максимальный процент застройки в границах земельного участка, определяемый как отношение суммарной площади земельного участка, которая может быть застроена, ко всей площади земельного участка предельные (минимальные и (или) максимальные) размеры земельных участков, в том числе их площадь; - размеры земельных участков	1500 кв.м 3 м, со стороны улиц 5 м 3 эт. 12 м 60% 5 м

Наименование вида разрешённого использования земельного участка	Код вида разрешённого использования земельного участка	Описание вида разрешённого использования земельного участка	Параметры разрешенного использования	Значение параметра
1	2	3	4	5
		<p>(поликлиники, фельдшерские пункты, пункты здравоохранения, центры матери и ребенка, диагностические центры, молочные кухни, станции донорства крови, клинические лаборатории)</p>	<p>(минимальный размер по фронту застройки со стороны улиц) - минимальная площадь земельных участков - максимальная площадь земельных участков минимальные отступы от границ земельных участков в целях определения мест допустимого размещения зданий, строений, сооружений, за пределами которых запрещено строительство зданий, строений, сооружений</p>	<p>1500 кв.м 50000 кв.м</p>
			<p>предельное количество этажей зданий, строений, сооружений предельная высота зданий, строений, сооружений</p>	<p>3 м, со стороны улиц 5 м 30 эт. 100 м</p>
			<p>максимальный процент застройки в границах земельного участка, определяемый как отношение суммарной площади земельного участка, которая может быть застроена, ко всей площади земельного участка</p>	<p>80%</p>

Наименование вида разрешённого использования земельного участка	Код вида разрешённого использования земельного участка	Описание вида разрешённого использования земельного участка	Параметры разрешенного использования	Значение параметра
1 Дошкольное, начальное и среднее общее образование	2 3.5.1	3 Размещение объектов капитального строительства, предназначенных для просвещения, дошкольного, начального и среднего общего образования (детские ясли, детские сады, школы, лицеи, гимназии, художественные, музыкальные школы, образовательные кружки и иные организации, осуществляющие деятельность по воспитанию, образованию и просвещению), в том числе зданий, спортивных сооружений, предназначенных для занятия обучающимися физической культурой и спортом	4 предельные (минимальные и (или) максимальные) размеры земельных участков, в том числе, их площадь: - размеры земельных участков (минимальный размер по фронту застройки со стороны улиц): - минимальная площадь земельных участков - максимальная площадь земельных участков минимальные отступы от границ земельных участков в целях определения мест допустимого размещения зданий, строений, сооружений, за пределами которых запрещено строительство зданий, строений, сооружений	5 5 м 100 кв.м 1500 кв.м 3 м, со стороны улиц 5 м 3 эт. 12 м 60%

Наименование вида разрешённого использования земельного участка	Код вида разрешённого использования земельного участка	Описание вида разрешённого использования земельного участка	Параметры разрешенного использования	Значение параметра
1	2	3	4	5
			участка, которая может быть застроена, ко всей площади земельного участка	
Магазины	4.4	Размещение объектов капитального строительства, предназначенных для продажи товаров, торговая площадь которых составляет до 5000 кв. м	<p>предельные (минимальные и (или) максимальные) размеры земельных участков, в том числе, их площадь:</p> <ul style="list-style-type: none"> - размеры земельных участков (минимальный размер по фронту застройки со стороны улиц): - минимальная площадь земельных участков - максимальная площадь земельных участков 	<p>5 м</p> <p>100 кв.м</p> <p>1500 кв.м</p>
			<p>минимальные отступы от границ земельных участков в целях определения мест допустимого размещения зданий, строений, сооружений, за пределами которых запрещено строительство зданий, строений, сооружений</p> <p>предельное количество этажей зданий, строений, сооружений</p> <p>предельная высота зданий, строений, сооружений</p> <p>максимальный процент застройки в</p>	<p>3 м, со стороны улиц 5 м</p> <p>3 эт.</p> <p>12 м</p> <p>60%</p>

Наименование вида разрешённого использования земельного участка	Код вида разрешённого использования земельного участка	Описание вида разрешённого использования земельного участка	Параметры разрешенного использования	Значение параметра
1	2	3	4	5
Спорт	5.1	Размещение зданий и сооружений для занятия спортом. Содержание данного вида разрешенного использования включает в себя содержание видов разрешенного использования с кодами 5.1.1-5.1.7	<p>граница земельного участка, определяемый как отношение суммарной площади земельного участка, которая может быть застроена, ко всей площади земельного участка</p> <p>пределные (минимальные и (или) максимальные) размеры земельных участков, в том числе, их площадь: - размеры земельных участков (минимальный размер по фронту застройки со стороны улиц): - минимальная площадь земельных участков - максимальная площадь земельных участков</p> <p>минимальные отступы от границ земельных участков в целях определения мест допустимого размещения зданий, строений, сооружений, за пределами которых запрещено строительство зданий, строений, сооружений</p> <p>пределное количество этажей зданий, строений, сооружений</p>	<p>5 м</p> <p>100 кв.м</p> <p>1500 кв.м</p> <p>3 м, со стороны улиц 5 м</p> <p>3 эт.</p>

Наименование вида разрешённого использования земельного участка	Код вида разрешённого использования земельного участка	Описание вида разрешённого использования земельного участка	Параметры разрешения использования	Значение параметра
1	2	3	4	5
Обеспечение внутреннего правопорядка	8.3	Размещение объектов капитального строительства, необходимых для подготовки и поддержания в готовности органов внутренних дел и спасательных служб, в которых существует военизированная служба; размещение объектов гражданской обороны, за исключением объектов гражданской обороны, являющихся частями производственных зданий	<p>предельная высота зданий, строений, сооружений</p> <p>максимальный процент застройки в границах земельного участка, определяемый как отношение суммарной площади земельного участка, которая может быть застроена, ко всей площади земельного участка</p> <p>предельные (минимальные и (или) максимальные) размеры земельных участков, в том числе их площадь:</p> <ul style="list-style-type: none"> - размеры земельных участков - минимальная площадь земельных участков - максимальная площадь земельных участков <p>минимальные отступы от границ земельных участков в целях определения мест допустимого размещения зданий, строений, сооружений, за пределами которых запрещено строительство зданий, строений, сооружений</p>	<p>12 м</p> <p>60%</p> <p>не установлены 50 кв.м</p> <p>не установлена</p> <p>3 м</p>

Наименование вида разрешённого использования земельного участка	Код вида разрешённого использования земельного участка	Описание вида разрешённого использования земельного участка	Параметры разрешения использования	Значение параметра
1	2	3	4	5
Общее пользование водными объектами	11.1	Использование земельных участков, примыкающих к водным объектам способами, необходимыми для осуществления общего водопользования (водопользования, осуществляемого гражданами для личных нужд, а также забор (изъятие) водных ресурсов для целей питьевого и хозяйственно-бытового водоснабжения, купание, использование маломерных судов, водных мотоциклов и других технических средств, предназначенных для отдыха на водных объектах, водопой, если соответствующие	<p>предельное количество этажей зданий, строений, сооружений</p> <p>предельная высота зданий, строений, сооружений</p> <p>максимальный процент застройки в границах земельного участка, определяемый как отношение суммарной площади земельного участка, которая может быть застроена, ко всей площади земельного участка</p> <p>предельные (минимальные и (или) максимальные) размеры земельных участков, в том числе их площадь:</p> <ul style="list-style-type: none"> - размеры земельных участков - минимальная площадь земельных участков - максимальная площадь земельных участков <p>минимальные отступы от границ земельных участков в целях определения мест допустимого размещения зданий, строений, сооружений, за пределами которых запрещено строительство зданий,</p>	<p>не установлено</p> <p>не установлено</p> <p>80%</p> <p>не установлены 50 кв.м</p> <p>не установлена</p> <p>3 м</p>

Наименование вида разрешённого использования земельного участка	Код вида разрешённого использования земельного участка	Описание вида разрешённого использования земельного участка	Параметры разрешенного использования	Значение параметра
1	2	3	4	5
		запреты не установлены законодательством)	строений, сооружений	
			предельное количество этажей зданий, строений, сооружений	не установлено
			предельная высота зданий, строений, сооружений	не установлено
			максимальный процент застройки в границах земельного участка, определяемый как отношение суммарной площади земельного участка, которая может быть застроена, ко всей площади земельного участка	80%
Специальное пользование водными объектами	11.2	Использование земельных участков, примыкающих к водным объектам способами, необходимыми для специального водопользования (забор водных ресурсов из поверхностных водных объектов, сброс сточных вод и (или) дренажных вод, проведение дноуглубительных, взрывных, буровых	предельные (минимальные и (или) максимальные) размеры земельных участков, в том числе их площадь: - размеры земельных участков - минимальная площадь земельных участков - максимальная площадь земельных участков	не установлены 50 кв.м не установлена

Наименование вида разрешенного использования земельного участка	Код вида разрешенного использования земельного участка	Описание вида разрешенного использования земельного участка	Параметры разрешения использования	Значение параметра
1	2	3	4	5
		и других работ, связанных с изменением дна и берегов водных объектов)	<p>минимальные отступы от границ земельных участков в целях определения мест допустимого размещения зданий, строений, сооружений, за пределами которых запрещено строительство зданий, строений, сооружений</p> <p>3 м</p> <p>предельное количество этажей зданий, строений, сооружений</p> <p>предельная высота зданий, строений, сооружений</p> <p>не установлено</p> <p>не установлено</p> <p>максимальный процент застройки в границах земельного участка, определяемый как отношение суммарной площади земельного участка, которая может быть застроена, ко всей площади земельного участка</p> <p>80%</p>	
Гидротехнические сооружения	11.3	Размещение гидротехнических сооружений, необходимых для эксплуатации водохранилищ (плотин, водосбросов, водозаборных, водовыпускных и других гидротехнических сооружений, судопропускных сооружений,	<p>предельные (минимальные и (или) максимальные) размеры земельных участков, в том числе их площадь;</p> <p>- размеры земельных участков</p> <p>- минимальная площадь земельных участков</p> <p>- максимальная площадь земельных участков</p>	<p>не установлены</p> <p>50 кв.м</p> <p>не установлена</p>

Наименование вида разрешённого использования земельного участка	Код вида разрешённого использования земельного участка	Описание вида разрешённого использования земельного участка	Параметры разрешенного использования	Значение параметра
1	2	3	4	5
		3 рыбозащитных и рыбопропускных сооружений, берегозащитных сооружений)	участков минимальные отступы от границ земельных участков в целях определения мест допустимого размещения зданий, строений, сооружений, за пределами которых запрещено строительство зданий, строений, сооружений предельное количество этажей зданий, строений, сооружений предельная высота зданий, строений, сооружений максимальный процент застройки в границах земельного участка, определяемый как отношение суммарной площади земельного участка, которая может быть застроена, ко всей площади земельного участка	3 м не установлено не установлено 80%

Наименование вида разрешённого использования земельного участка	Код вида разрешённого использования земельного участка	Описание вида разрешённого использования земельного участка	Параметры разрешенного использования	Значение параметра
1	2	3	4	5
Территории общего пользования	12.0	Размещение объектов улично-дорожной сети, автомобильных дорог и пешеходных тротуаров в границах населённых пунктов, пешеходных переходов, набережных, береговых полос водных объектов общего пользования, скверов, бульваров, площадей, проездов, малых архитектурных форм благоустройства	Градостроительные регламенты не распространяются на земельные участки в границах территорий общего пользования	

Условно разрешённые виды использования

Наименование вида разрешённого использования земельного участка	Код вида разрешённого использования земельного участка	Описание вида разрешённого использования земельного участка	Параметры разрешенного использования	Значение параметра
1	2	3	4	5
Малозэтажная многоквартирная жилая застройка	2.1.1	Размещение малоэтажного многоквартирного жилого дома (дом, пригодный для постоянного проживания, высотой до 4 этажей, включая мансардный); разведение декоративных и плодовых	предельные (минимальные и (или) максимальные) размеры земельных участков, в том числе, их площадь: - размеры земельных участков (минимальный размер по фронту застройки со стороны улиц):	5 м

Наименование вида разрешённого использования земельного участка	Код вида разрешённого использования земельного участка	Описание вида разрешённого использования земельного участка	Параметры разрешенного использования	Значение параметра
1	2	3	4	5
Среднеэтажная жилая застройка	2.5	Размещение жилых домов, предназначенных для размещения на квартиры, каждая из которых пригодна помещений дома	<p>- минимальная площадь земельных участков</p> <p>- максимальная площадь земельных участков</p> <p>минимальные отступы от границ земельных участков в целях определения мест допустимого размещения зданий, строений, сооружений, за пределами которых запрещено строительство зданий, строений, сооружений</p> <p>предельное количество этажей зданий, строений, сооружений</p> <p>предельная высота зданий, строений, сооружений</p> <p>максимальный процент застройки в границах земельного участка, определяемый как отношение суммарной площади земельного участка, которая может быть застроена, ко всей площади земельного участка</p> <p>предельные (минимальные и (или) максимальные) размеры земельных участков, в том числе их площадь:</p>	<p>600 кв.м</p> <p>1500 кв.м</p> <p>3 м, со стороны улиц 5 м</p> <p>3 эт.</p> <p>12 м</p> <p>60%</p>

Наименование вида разрешенного использования земельного участка	Код вида разрешенного использования земельного участка	Описание вида разрешенного использования земельного участка	Параметры разрешения использования	Значение параметра
1	2	<p>3</p> <p>для постоянного проживания (жилые дома, высотой не выше восьми надземных этажей, разделённых на две и более квартиры); благоустройство и озеленение; размещение подземных гаражей и автостоянок; обустройство спортивных и детских площадок, площадок отдыха; размещение объектов обслуживания жилой застройки во встроенных, пристроенных и встроенно-пристроенных помещениях многоквартирного дома, если общая площадь таких помещений в многоквартирном доме не составляет более 20% общей площади помещений дома</p>	<p>4</p> <p>- размеры земельных участков (минимальный размер по фронту застройки со стороны улиц):</p> <ul style="list-style-type: none"> - минимальная площадь земельных участков - максимальная площадь земельных участков <p>минимальные отступы от границ земельных участков в целях определения мест допустимого размещения зданий, строений, сооружений, за пределами которых запрещено строительство зданий, строений, сооружений</p> <p>предельное количество этажей зданий, строений, сооружений</p> <p>предельная высота зданий, строений, сооружений</p> <p>максимальный процент застройки в границах земельного участка, определяемый как отношение суммарной площади земельного участка, которая может быть застроена, ко всей площади земельного участка</p>	<p>5</p> <p>5 м</p> <p>600 кв.м</p> <p>2000 кв.м</p> <p>3 м, со стороны улиц</p> <p>5 м</p> <p>5 эт.</p> <p>14 м</p> <p>40%</p>

Наименование вида разрешённого использования земельного участка	Код вида разрешённого использования земельного участка	Описание вида разрешённого использования земельного участка	Параметры разрешенного использования	Значение параметра
1	2	3	4	5
Бытовое обслуживание	3.3	Размещение объектов капитального строительства, предназначенных для оказания населению или организациям бытовых услуг (мастерские мелкого ремонта, ателье, бани, парикмахерские, прачечные, химчистки, похоронные бюро)	<p>предельные (минимальные и (или) максимальные) размеры земельных участков, в том числе их площадь:</p> <ul style="list-style-type: none"> - размеры земельных участков (минимальный размер по фронту застройки со стороны улиц) - минимальная площадь земельных участков - максимальная площадь земельных участков <p>минимальные отступы от границ земельных участков в целях определения мест допустимого размещения зданий, строений, сооружений, за пределами которых запрещено строительство зданий, строений, сооружений</p> <p>предельное количество этажей зданий, строений, сооружений</p> <p>предельная высота зданий, строений, сооружений</p> <p>максимальный процент застройки в границах земельного участка, определяемый как отношение суммарной площади земельного</p>	<p>5 м</p> <p>25 кв.м</p> <p>50000 кв.м</p> <p>3 м, со стороны улиц</p> <p>5 м</p> <p>30 эт.</p> <p>100 м</p> <p>60%</p>

Наименование вида разрешённого использования земельного участка	Код вида разрешённого использования земельного участка	Описание вида разрешённого использования земельного участка	Параметры разрешенного использования	Значение параметра
1	2	3	4	5
Культурное развитие	3.6	Размещение объектов капитального строительства, предназначенных для размещения в них музеев, выставочных залов, художественных галерей, домов культуры, библиотек, кинотеатров и кинозалов, театров, филармоний, планетариев; устройство площадок для празднеств и гуляний; размещение зданий и сооружений для размещения цирков, зверинцев, зоопарков, океанариумов	участка, которая может быть застроена, ко всей площади земельного участка пределные (минимальные и (или) максимальные) размеры земельных участков, в том числе, их площадь: - размеры земельных участков (минимальный размер по фронту застройки со стороны улиц): - минимальная площадь земельных участков - максимальная площадь земельных участков минимальные отступы от границ земельных участков в целях определения мест допустимого размещения зданий, строений, сооружений, за пределами которых запрещено строительство зданий, строений, сооружений предельное количество этажей зданий, строений, сооружений предельная высота зданий, строений, сооружений	5 м 100 кв. м 1000 кв.м 3 м, со стороны улиц 5 м 3 эт. 12 м

Наименование вида разрешённого использования земельного участка	Код вида разрешённого использования земельного участка	Описание вида разрешённого использования земельного участка	Параметры разрешения использования	Значение параметра
1	2	3	4	5
Религиозное использование	3.7	Размещение объектов капитального строительства, предназначенных для отправления религиозных обрядов (церкви, соборы, храмы, часовни, монастыри, мечети, молельные дома); размещение объектов капитального строительства, предназначенных для постоянного местонахождения духовных лиц, паломников и послушников в связи с осуществлением ими религиозной службы, а также для осуществления благотворительной и религиозной образовательной деятельности (монастыри, скиты, воскресные школы, семинарии, духовные училища)	<p>максимальный процент застройки в границах земельного участка, определяемый как отношение суммарной площади земельного участка, которая может быть застроена, ко всей площади земельного участка</p> <p>предельные (минимальные и (или) максимальные) размеры земельных участков, в том числе их площадь: - размеры земельных участков (минимальный размер по фронту застройки со стороны улиц) - минимальная площадь земельных участков - максимальная площадь земельных участков</p> <p>минимальные отступы от границ земельных участков в целях определения мест допустимого размещения зданий, строений, сооружений, за пределами которых запрещено строительство зданий, строений, сооружений</p>	<p>60%</p> <p>5 м</p> <p>1500 кв.м</p> <p>50000 кв.м</p> <p>3 м, со стороны улиц</p> <p>5 м</p>

Наименование вида разрешенного использования земельного участка	Код вида разрешенного использования земельного участка	Описание вида разрешенного использования земельного участка	Параметры разрешения использования	Значение параметра
1	2	3	4	5
			<p>предельное количество этажей зданий, строений, сооружений</p> <p>предельная высота зданий, строений, сооружений</p> <p>максимальный процент застройки в границах земельного участка, определяемый как отношение суммарной площади земельного участка, которая может быть застроена, ко всей площади земельного участка</p>	<p>30 эт.</p> <p>100 м</p> <p>80%</p>
Общественное управление	3.8	Размещение объектов капитального строительства, предназначенных для размещения органов государственной власти, органов местного самоуправления, судов, а также организаций, непосредственно обеспечивающих их деятельность; размещение объектов капитального строительства, предназначенных для размещения органов управления	<p>предельные (минимальные и (или) максимальные) размеры земельных участков, в том числе их площадь:</p> <ul style="list-style-type: none"> - размеры земельных участков (минимальный размер по фронту застройки со стороны улиц) - минимальная площадь земельных участков - максимальная площадь земельных участков 	<p>5 м</p> <p>1500 кв.м</p> <p>50000 кв.м</p>

Наименование вида разрешённого использования земельного участка	Код вида разрешённого использования земельного участка	Описание вида разрешённого использования земельного участка	Параметры разрешенного использования	Значение параметра
1	2	3	4	5
		<p>политических партий, профессиональных и отраслевых союзов, творческих союзов и иных общественных объединений граждан по отраслевому или политическому признаку;</p> <p>размещение объектов капитального строительства для дипломатических представительств иностранных государств и консульских учреждений в Российской Федерации</p>	<p>минимальные отступы от границ земельных участков в целях определения мест допустимого размещения зданий, строений, сооружений, за пределами которых запрещено строительство зданий, строений, сооружений</p> <p>предельное количество этажей зданий, строений, сооружений</p> <p>предельная высота зданий, строений, сооружений</p> <p>максимальный процент застройки в границах земельного участка, определяемый как отношение суммарной площади земельного участка, которая может быть застроена, ко всей площади земельного участка</p>	<p>3 м, со стороны улиц 5 м</p> <p>30 эт.</p> <p>100 м</p> <p>80%</p>

Наименование вида разрешённого использования земельного участка	Код вида разрешённого использования земельного участка	Описание вида разрешённого использования земельного участка	Параметры разрешенного использования	Значение параметра
1	2	3	4	5
Ветеринарное обслуживание	3.10	Размещение объектов капитального строительства, предназначенных для оказания ветеринарных услуг, содержания или разведения животных, не являющихся сельскохозяйственными, под надзором человека. Содержание данного вида разрешённого использования включает в себя содержание видов разрешённого использования с кодами 3.10.1 - 3.10.2	<p>предельные (минимальные и (или) максимальные) размеры земельных участков, в том числе их площадь:</p> <ul style="list-style-type: none"> - размеры земельных участков (минимальный размер по фронту застройки со стороны улиц) - минимальная площадь земельных участков - максимальная площадь земельных участков <p>минимальные отступы от границ земельных участков в целях определения мест допустимого размещения зданий, строений, сооружений, за пределами которых запрещено строительство зданий, строений, сооружений</p> <p>предельное количество этажей зданий, строений, сооружений</p> <p>предельная высота зданий, строений, сооружений</p> <p>максимальный процент застройки в границах земельного участка, определяемый как отношение суммарной площади земельного</p>	<p>5 м</p> <p>25 кв.м</p> <p>50000 кв.м</p> <p>3 м, со стороны улиц 5 м</p> <p>30 эт.</p> <p>100 м</p> <p>60%</p>

Наименование вида разрешённого использования земельного участка	Код вида разрешённого использования земельного участка	Описание вида разрешённого использования земельного участка	Параметры разрешенного использования	Значение параметра
1	2	3	4	5
Рынки	4.3	Размещение объектов капитального строительства, сооружений, предназначенных для организации постоянной или временной торговли (ярмарка, рынок, базар), с учетом того, что каждое из торговых мест не располагает торговой площадью более 200 кв. м; размещение гаражей и (или) стоянок для автомобилей сотрудников и посетителей рынка	участка, которая может быть застроена, ко всей площади земельного участка предельные (минимальные и (или) максимальные) размеры земельных участков, в том числе их площадь: - размеры земельных участков (минимальный размер по фронту застройки со стороны улиц) - минимальная площадь земельных участков - максимальная площадь земельных участков минимальные отступы от границ земельных участков в целях определения мест допустимого размещения зданий, строений, сооружений, за пределами которых запрещено строительство зданий, строений, сооружений	5 м 25 кв.м 50000 кв.м 3 м, со стороны улиц 5 м 30 эт. 100 м

Наименование вида разрешённого использования земельного участка	Код вида разрешённого использования земельного участка	Описание вида разрешённого использования земельного участка	Параметры разрешения использования	Значение параметра
1	2	3	4	5
Гостиничное обслуживание	4.7	Размещение гостиниц, а также иных зданий, используемых с целью извлечения предпринимательской выгоды из предоставления жилого помещения для временного проживания в них	<p>максимальный процент застройки в границах земельного участка, определяемый как отношение суммарной площади земельного участка, которая может быть застроена, ко всей площади земельного участка</p> <p>пределы (минимальные и (или) максимальные) размеры земельных участков, в том числе их площадь:</p> <ul style="list-style-type: none"> - размеры земельных участков (минимальный размер по фронту застройки со стороны улиц) - минимальная площадь земельных участков - максимальная площадь земельных участков <p>минимальные отступы от границ земельных участков в целях определения мест допустимого размещения зданий, строений, сооружений, за пределами которых запрещено строительство зданий, строений, сооружений</p>	<p>60%</p> <p>5 м</p> <p>2,5 кв.м</p> <p>50000 кв.м</p> <p>3 м, со стороны улиц</p> <p>5 м</p>

Наименование вида разрешённого использования земельного участка	Код вида разрешённого использования земельного участка	Описание вида разрешённого использования земельного участка	Параметры разрешенного использования	Значение параметра
1	2	3	4	5
			<p>предельное количество этажей зданий, строений, сооружений</p> <p>предельная высота зданий, строений, сооружений</p> <p>максимальный процент застройки в границах земельного участка, определяемый как отношение суммарной площади земельного участка, которая может быть застроена, ко всей площади земельного участка</p>	<p>30 эт.</p> <p>100 м</p> <p>60%</p>
Ведение садоводства	13.2	<p>Осуществление деятельности, связанной с выращиванием плодовых, ягодных, овощных, бахчевых или иных сельскохозяйственных культур и картофеля;</p> <p>размещение садового дома, предназначенного для отдыха и подлежащего разделу на квартиры;</p> <p>размещение хозяйственных строений и сооружений</p>	<p>предельные (минимальные и (или) максимальные) размеры земельных участков, в том числе их площадь:</p> <p>- размеры земельных участков (минимальный размер по фронту застройки со стороны улиц)</p> <p>- минимальная площадь земельных участков</p> <p>- максимальная площадь земельных участков</p>	<p>5 м</p> <p>400 кв.м</p> <p>не может превышать площадь, рассчитанную как сумма площади</p>

Наименование вида разрешённого использования земельного участка	Код вида разрешённого использования земельного участка	Описание вида разрешённого использования земельного участка	Параметры разрешения использования	Значение параметра
1	2	3	4	5
				земельных участков, которые будут образованы для предоставления членам садоводческого некоммерческого товарищества, и площади земельных участков общего назначения
			минимальные отступы от границ земельных участков в целях определения мест допустимого размещения зданий, строений, сооружений, за пределами которых запрещено строительство зданий, строений, сооружений	3 м, со стороны улиц
			предельное количество этажей зданий, строений, сооружений	5 м
			предельная высота зданий, строений, сооружений	3 эт.
				12 м

Наименование вида разрешённого использования земельного участка	Код вида разрешённого использования земельного участка	Описание вида разрешённого использования земельного участка	Параметры разрешенного использования	Значение параметра
1	2	3	4	5
			<p>максимальный процент застройки в границах земельного участка, определяемый как отношение суммарной площади земельного участка, которая может быть застроена, ко всей площади земельного участка</p>	40%

Вспомогательные виды разрешённого использования

Строения и здания для индивидуальной трудовой деятельности (столярные мастерские и т.п.) без нарушения принципов добрососедства в соответствии с санитарными и противопожарными нормами.

Хозяйственная постройка (летние гостевые домики, баня надворный туалет, оранжерея, сооружение для содержания мелких домашних животных и птицы, теплица).

Гаражи или крытая стоянка/стоянка открытого типа в пределах личного земельного участка без нарушения принципов добрососедства.

Хозяйственные постройки (хранение дров, инструмента).

Сады, огороды.

Водоемы, водозаборы.

Ограждение земельного участка (забор).

Элемент благоустройства и ландшафтного дизайна, в том числе беседка, малая архитектурная форма, объект декоративно-монументального искусства, скульптурная композиция, спортивная площадка, хозяйственная площадка и площадка отдыха (при условии соблюдения нормативных требований и исключения установки элемента в местах допустимого размещения объектов капитального строительства и прохождения инженерных сетей).

Объекты наружного противопожарного водоснабжения (пожарные резервуары, водоемы).

Площадки для сбора мусора.

Стоянки легковых автомобилей.

Скважины для забора воды, индивидуальные колодцы (при условии организации зоны санитарной охраны не менее 30-50 м выше по потоку грунтовых вод).

Объекты коммунального хозяйства (инженерно-технического обеспечения) и транспорта, необходимые для обеспечения объектов разрешенных видов использования, при отсутствии норм законодательства, запрещающих их размещение, в том числе:

а) распределительные пункты и подстанции, трансформаторные подстанции, блочно-модульные котельные, насосные станции перекачки, центральные и индивидуальные тепловые пункты;

б) наземные сооружения линий электропередач и тепловых сетей (переходных пунктов и опор воздушных ЛЭП, кабельных киосков, павильонов камер и т.д.);

в) повысительные водопроводные насосные станции, водонапорные башни, водомерные узлы, водозаборные скважины;

г) очистные сооружения поверхностного стока и локальные очистные сооружения;

д) канализационные насосные станции;

е) наземные сооружения канализационных сетей (павильонов шахт, скважин и т.д.);

ж) газораспределительные пункты.

1.2. Цель проведения процедуры.

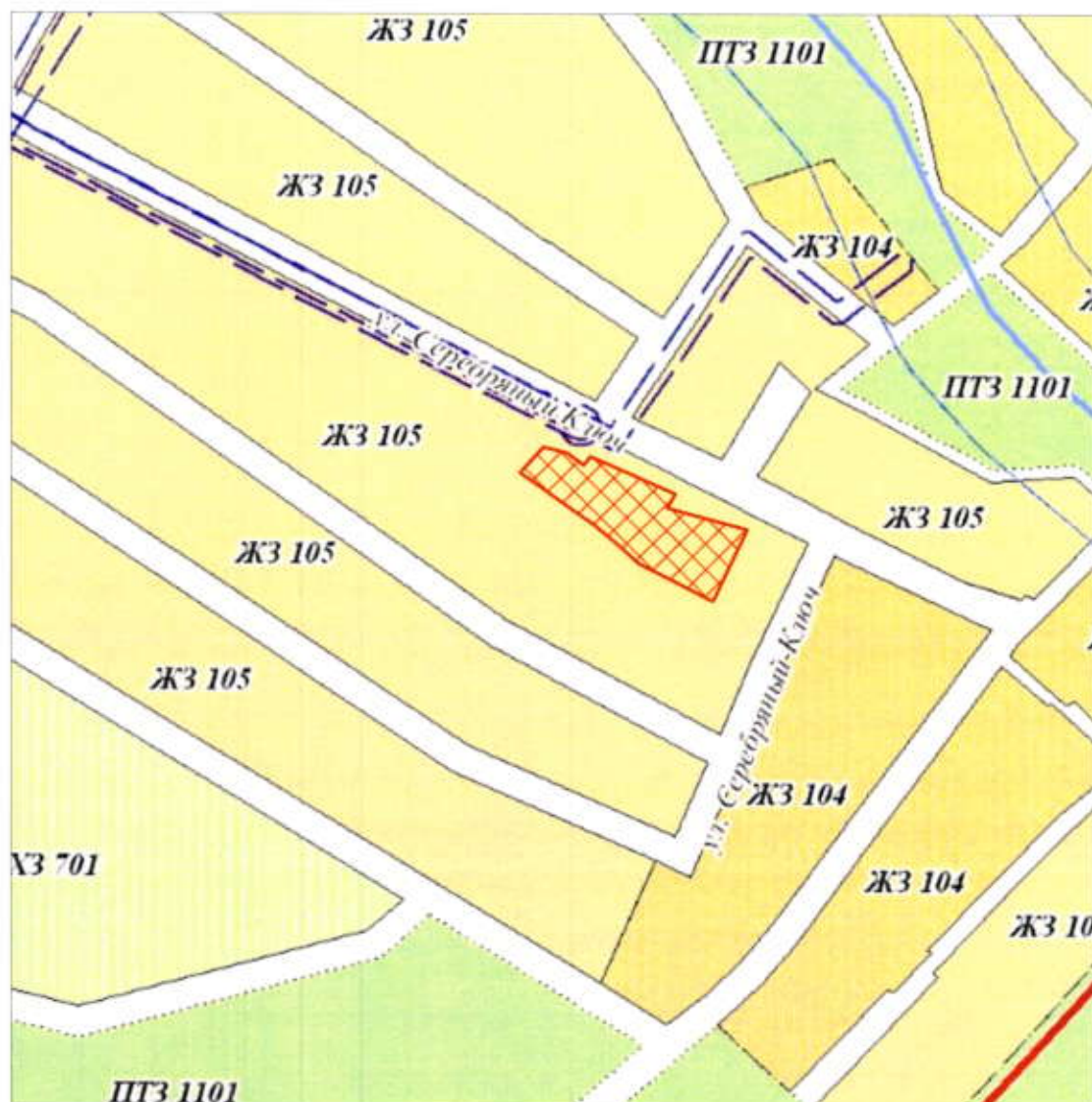
Установить для земельного участка 25:13:020315:7214 минимальное расстояние от объекта капитального строительства до границы участка (со всех сторон) - 0 метров.

2.Графическая часть

Лист 1. Фрагмент карты градостроительного зонирования Правил землепользования и застройки Владимиро-Александровского сельского поселения.

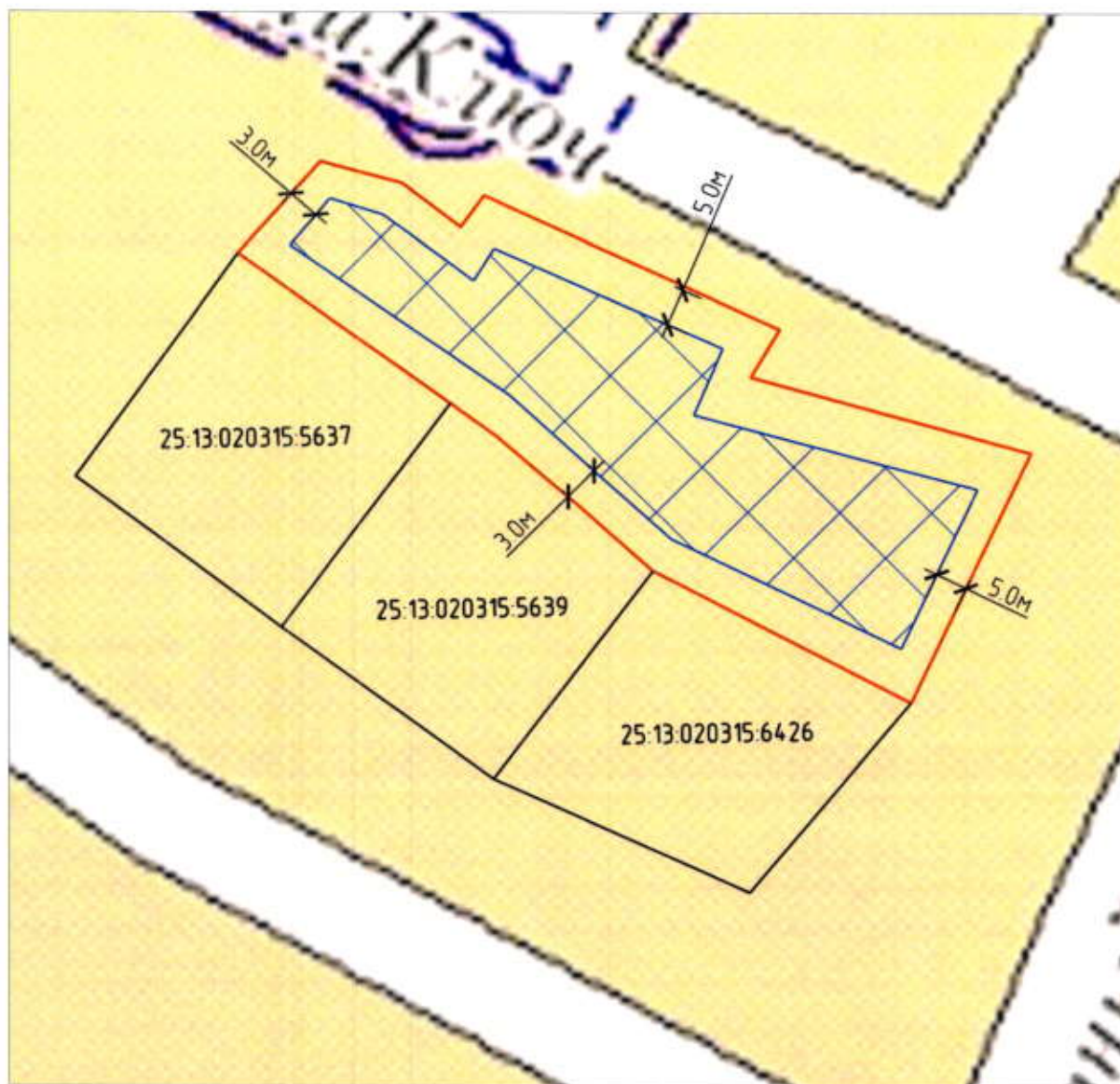
Лист 2. Схема расположения зоны допустимого размещения объектов индивидуального жилищного строительства на земельном участке с кадастровым номером 25:13:020315:7214.

Фрагмент карты градостроительного зонирования
Правил землепользования и застройки
Владими́ро-Алекса́ндровского сельского поселения



Земельный участок с кадастровым номером 25:13:020315:7214

Схема расположения зоны допустимого размещения объектов индивидуального жилищного строительства на земельном участке с кадастровым номером 25:13:020315:7214.




- Граница земельного участка 25:13:030209:335
-  Зона допустимого размещения объектов капитального строительства

				Схема расположения зоны допустимого размещения объектов индивидуального жилищного строительства на земельном участке с кадастровым номером 25:13:020315:7214	Лист
Разраб.	Юшкина К.В.				2

