

ИТОГОВЫЙ ДОКУМЕНТ ОБЩЕСТВЕННЫХ ОБСУЖДЕНИЙ

Общественные обсуждения назначены постановлением администрации Партизанского муниципального района от 22.02.2022 № 136

Тема общественных обсуждений:

Обсуждение по вопросам предоставления разрешений на условно разрешенный вид использования земельных участков

Инициатор общественных обсуждений:

Администрация Партизанского муниципального района

Дата проведения: 10.03.2022.

Вопрос №1, вынесенный на обсуждение: «Предоставление разрешения на условно разрешенный вид использования «Сельскохозяйственное использование» в отношении земельного участка с кадастровым номером 25:13:030202:457 площадью 198803 кв.м. местоположение: установлено относительно ориентира, расположенного за пределами участка. Ориентир мост через р.Партизанская по автодороге Находка-Врангель. Участок находится примерно в 700 м по направлению на юго-запад от ориентира. Почтовый адрес ориентира: край Приморский, р-н Партизанский».

Решено: Рекомендовать и.о. главы Партизанского муниципального района (Сопатенко В.Р.) **предоставить** разрешение на условно разрешенный вид использования «Сельскохозяйственное использование» в отношении земельного участка с кадастровым номером 25:13:030202:457 площадью 198803 кв.м. местоположение: установлено относительно ориентира, расположенного за пределами участка. Ориентир мост через р.Партизанская по автодороге Находка-Врангель. Участок находится примерно в 700 м по направлению на юго-запад от ориентира. Почтовый адрес ориентира: край Приморский, р-н Партизанский.

Вопрос №2, вынесенный на обсуждение: «Предоставление разрешения на условно разрешенный вид использования «Ведение садоводства» в отношении земельного участка с кадастровым номером 25:13:030202:10326 площадью 5280 кв.м. местоположение: установлено относительно ориентира, расположенного за пределами участка. Ориентир мыс Подосёнова. Участок находится примерно в 1415 м по направлению на северо-восток от ориентира. Почтовый адрес ориентира: Приморский край, Партизанский район».

Решено: Рекомендовать и.о. главы Партизанского муниципального района (Сопатенко В.Р.) **предоставить** разрешение на условно разрешенный вид использования «Ведение садоводства» в отношении земельного участка с

кадастровым номером 25:13:030202:10326 площадью 5280 кв.м. местоположение: установлено относительно ориентира, расположенного за пределами участка. Ориентир мыс Подосёнова. Участок находится примерно в 1415 м по направлению на северо-восток от ориентира. Почтовый адрес ориентира: Приморский край, Партизанский район.

Вопрос №3, вынесенный на обсуждение: «Предоставление разрешения на условно разрешенный вид использования «Для ведения личного подсобного хозяйства» в отношении земельного участка с кадастровым номером 25:13:030210:4627 площадью 1332 кв.м. местоположение: установлено относительно ориентира, расположенного за пределами участка. Ориентир здание. Участок находится примерно в 16 м по направлению на восток от ориентира. Почтовый адрес ориентира: Приморский край, Партизанский район, с.Екатериновка, ул.Советская, дом 9».

Решено: Рекомендовать и.о. главы Партизанского муниципального района (Сопатенко В.Р.) **предоставить** разрешение на условно разрешенный вид использования «Для ведения личного подсобного хозяйства» в отношении земельного участка с кадастровым номером 25:13:030210:4627 площадью 1332 кв.м. местоположение: установлено относительно ориентира, расположенного за пределами участка. Ориентир здание. Участок находится примерно в 16 м по направлению на восток от ориентира. Почтовый адрес ориентира: Приморский край, Партизанский район, с.Екатериновка, ул.Советская, дом 9.

Вопрос №4, вынесенный на обсуждение: «Предоставление разрешения на условно разрешенный вид использования «Для ведения личного подсобного хозяйства» в отношении земельного участка с кадастровым номером 25:13:030210:4626 площадью 1500 кв.м. местоположение: установлено относительно ориентира, расположенного в границах участка. Ориентир здание. Почтовый адрес ориентира: Приморский край, Партизанский район, с.Екатериновка, ул.Советская, дом 9».

Решено: Рекомендовать и.о. главы Партизанского муниципального района (Сопатенко В.Р.) **предоставить** разрешение на условно разрешенный вид использования «Для ведения личного подсобного хозяйства» в отношении земельного участка с кадастровым номером 25:13:030210:4626 площадью 1500 кв.м. местоположение: установлено относительно ориентира, расположенного в границах участка. Ориентир здание. Почтовый адрес ориентира: Приморский край, Партизанский район, с.Екатериновка, ул.Советская, дом 9.

Вопрос №5, вынесенный на обсуждение: «Предоставление разрешения на условно разрешенный вид использования «Для ведения личного подсобного хозяйства» в отношении земельного участка с кадастровым номером 25:13:030210:3112 площадью 1600 кв.м. местоположение: установлено относительно ориентира, расположенного за пределами участка. Ориентир здание. Участок находится примерно в 23 м, по направлению на юго-восток от ориентира. Почтовый адрес ориентира: Приморский край, Партизанский район, с.Екатериновка, ул.Партизанская, дом 19».

Решено: Рекомендовать и.о. главы Партизанского муниципального района (Сопатенко В.Р.) **не предоставлять** разрешение на условно разрешенный вид использования «Для ведения личного подсобного хозяйства» в отношении земельного участка с кадастровым номером 25:13:030210:3112 площадью 1600 кв.м. местоположение: установлено относительно ориентира, расположенного за пределами участка. Ориентир здание. Участок находится примерно в 23 м, по направлению на юго-восток от ориентира. Почтовый адрес ориентира: Приморский край, Партизанский район, с.Екатериновка, ул.Партизанская, дом 19 по причине превышения максимальной допустимой площади земельного участка.

Вопрос №6, вынесенный на обсуждение: «Предоставление разрешения на условно разрешенный вид использования «Для ведения личного подсобного хозяйства» в отношении земельного участка с кадастровым номером 25:13:030210:3113 площадью 231 кв.м. местоположение: установлено относительно ориентира, расположенного за пределами участка. Ориентир здание. Участок находится примерно в 25 м, по направлению на юг от ориентира. Почтовый адрес ориентира: Приморский край, Партизанский район, с.Екатериновка, ул.Партизанская, дом 19».

Решено: Рекомендовать и.о. главы Партизанского муниципального района (Сопатенко В.Р.) **предоставить** разрешение на условно разрешенный вид использования «Для ведения личного подсобного хозяйства» в отношении земельного участка с кадастровым номером 25:13:030210:3113 площадью 231 кв.м. местоположение: установлено относительно ориентира, расположенного за пределами участка. Ориентир здание. Участок находится примерно в 25 м, по направлению на юг от ориентира. Почтовый адрес ориентира: Приморский край, Партизанский район, с.Екатериновка, ул.Партизанская, дом 19.

Вопрос №7, вынесенный на обсуждение: «Предоставление разрешения на условно разрешенный вид использования «Для ведения личного подсобного хозяйства» в отношении земельного участка с кадастровым номером 25:13:030210:3114 площадью 169 кв.м. местоположение: установлено относительно

ориентира, расположенного в границах участка. Ориентир здание. Почтовый адрес ориентира: Приморский край, Партизанский район, с.Екатериновка, ул.Партизанская, дом 19».

Решено: Рекомендовать и.о. главы Партизанского муниципального района (Сопатенко В.Р.) **предоставить** разрешение на условно разрешенный вид использования «Для ведения личного подсобного хозяйства» в отношении земельного участка с кадастровым номером 25:13:030210:3114 площадью 169 кв.м. местоположение: установлено относительно ориентира, расположенного в границах участка. Ориентир здание. Почтовый адрес ориентира: Приморский край, Партизанский район, с.Екатериновка, ул.Партизанская, дом 19.






Вопрос №8, вынесенный на обсуждение: «Предоставление разрешения на условно разрешенный вид использования «Для индивидуального жилищного строительства» в отношении земельного участка с кадастровым номером 25:13:030204:2112 площадью 580 кв.м. местоположение: установлено относительно ориентира, расположенного за пределами участка. Ориентир дом рыболова. Участок находится примерно в 20 м. по направлению на юго-запад от ориентира. Почтовый адрес ориентира: Приморский край, р-н Партизанский, п.Волчанец, ул.Набережная, д.40/2».

Решено: Рекомендовать и.о. главы Партизанского муниципального района (Сопатенко В.Р.) **не предоставлять** разрешение на условно разрешенный вид использования «Для индивидуального жилищного строительства» в отношении земельного участка с кадастровым номером 25:13:030204:2112 площадью 580 кв.м. местоположение: установлено относительно ориентира, расположенного за пределами участка. Ориентир дом рыболова. Участок находится примерно в 20 м. по направлению на юго-запад от ориентира. Почтовый адрес ориентира: Приморский край, р-н Партизанский, п.Волчанец, ул.Набережная, д.40/2 по причине отсутствия минимальной допустимой площади земельного участка.

Вопрос №9, вынесенный на обсуждение: «Предоставление разрешения на условно разрешенный вид использования «Гостиничное обслуживание» в отношении земельного участка с кадастровым номером 25:13:030204:3422 площадью 325 кв.м. местоположение: установлено относительно ориентира, расположенного за пределами участка. Ориентир дом. Участок находится примерно в 835 м., по направлению на юго-запад, расположенного за пределами участка. Почтовый адрес ориентира: Приморский край, Партизанский район, п. Волчанец, ул.Шоссейная, дом 39».

Решено: Рекомендовать и.о. главы Партизанского муниципального района (Сопатенко В.Р.) **предоставить** разрешение на условно разрешенный вид использования «Гостиничное обслуживание» в отношении земельного участка с кадастровым номером 25:13:030204:3422 площадью 325 кв.м. местоположение: установлено относительно ориентира, расположенного за пределами участка. Ориентир дом. Участок находится примерно в 835 м., по направлению на юго-запад, расположенного за пределами участка. Почтовый адрес ориентира: Приморский край, Партизанский район, п. Волчанец, ул.Шоссейная, дом 39.

Члены комиссии:

	А.А. Зинченко
	А.Н. Гордиенко
	А.И. Сахаровский
	Н.П. Афанасьева
	Т.Д. Рыжих

Председатель комиссии

