

## ИТОГОВЫЙ ДОКУМЕНТ (ПРОТОКОЛ) ПУБЛИЧНЫХ СЛУШАНИЙ

Публичные слушания назначены постановлением администрации Партизанского муниципального района от 17.02.2020 № 198

Тема публичных слушаний: Обсуждение проекта муниципального правового акта:

- «О предоставлении разрешений на отклонение от предельных параметров разрешенного строительства в границах земельных участков»;

Инициатор публичных слушаний: администрация Партизанского муниципального района

Дата проведения: 27 марта 2020 года.

Вопрос № 1, вынесенный на обсуждение: Предоставление разрешения на отклонение от предельных параметров разрешенного строительства объекта капитального строительства на земельном участке с кадастровым номером 25:13:010512:71, имеющем местоположение: установлено относительно ориентира, расположенного в границах участка. Ориентир - дом. Почтовый адрес ориентира: Приморский край, Партизанский район, с.Сергеевка, ул.Набережная, д.11б.

Установить минимальный отступ от границы земельного участка (со стороны земельного участка с кадастровым номером 25:13:010512:881) до объекта капитального строительства 0,1 метра; минимальный отступ от границы земельного участка со стороны улицы Набережная до объекта капитального строительства 1,5 метра.

Решено: Рекомендовать и.о. главы Партизанского муниципального района (Хамхоев) принять муниципальный правовой акт «О предоставлении разрешения на отклонение от предельных параметров разрешенного строительства в границах земельных участков», в соответствии с которым устанавливается минимальный отступ от границы земельного участка (со стороны земельного участка с кадастровым номером 25:13:010512:881) до объекта капитального строительства 0,1 метра; минимальный отступ от границы земельного участка со стороны улицы Набережная до объекта капитального строительства 1,5 метра на земельном участке с кадастровым номером 25:13:010512:71, имеющем местоположение: установлено относительно ориентира, расположенного в границах участка. Ориентир - дом. Почтовый адрес ориентира: Приморский край, Партизанский район, с.Сергеевка, ул.Набережная, д.11б.

Вопрос № 2, вынесенный на обсуждение: Предоставление разрешения на отклонение от предельных параметров разрешенного строительства объекта капитального строительства на земельном участке с кадастровым номером 25:13:030209:69, имеющем адрес: Приморский край, Партизанский район, пос.Боец Кузнецов, ул.Железнодорожная, д.13.

Установить минимальный отступ от границы земельного участка (со стороны

земельного участка с кадастровым номером 25:13:030209:74) до объекта капитального строительства 0,84 метра.

Решено: Рекомендовать и.о. главы Партизанского муниципального района (Хамхоев) принять муниципальный правовой акт «О предоставлении разрешения на отклонение от предельных параметров разрешенного строительства в границах земельных участков», в соответствии с которым устанавливается минимальный отступ от границы земельного участка (со стороны земельного участка с кадастровым номером 25:13:030209:74) до объекта капитального строительства 0,84 метра на земельном участке с кадастровым номером 25:13:030209:69, имеющем адрес: Приморский край, Партизанский район, пос.Боец Кузнецов, ул.Железнодорожная, д.13.

Вопрос № 3, вынесенный на обсуждение: Предоставление разрешения на отклонение от предельных параметров разрешенного строительства объекта капитального строительства на земельном участке с кадастровым номером 25:13:020404:3391, имеющем местоположение: установлено относительно ориентира, расположенного за пределами участка. Ориентир - мыс Каменского. Участок находится примерно в 5910 метрах по направлению на северо-запад. Почтовый адрес ориентира: Приморский край, Партизанский район.

Установить минимальное расстояние от объекта капитального строительства до границы земельного участка (со стороны земельного участка с кадастровым номером 25:13:020404:4078) 0,75 метра; установить минимальное расстояние от объекта капитального строительства до границы земельного участка (со стороны земельного участка с кадастровым номером 25:13:020404:3191) 2,53 метра.

Решено: Рекомендовать и.о. главы Партизанского муниципального района (Хамхоев) принять муниципальный правовой акт «О предоставлении разрешения на отклонение от предельных параметров разрешенного строительства в границах земельных участков», в соответствии с которым устанавливается минимальное расстояние от объекта капитального строительства до границы земельного участка (со стороны земельного участка с кадастровым номером 25:13:020404:4078) 0,75 метра; минимальное расстояние от объекта капитального строительства до границы земельного участка (со стороны земельного участка с кадастровым номером 25:13:020404:3191) 2,53 метра на земельном участке с кадастровым номером 25:13:020404:3391, имеющем местоположение: установлено относительно ориентира, расположенного за пределами участка. Ориентир - мыс Каменского. Участок находится примерно в 5910 метрах по направлению на северо-запад. Почтовый адрес ориентира: Приморский край, Партизанский район.


Вопрос № 4, вынесенный на обсуждение: Предоставление разрешения на отклонение от предельных параметров разрешенного строительства объекта капитального строительства на земельном участке с кадастровым номером

25:13:030107:161, имеющем местоположение: установлено относительно ориентира, расположенного за пределами участка. Ориентир - дом. Участок находится примерно в 500 метрах от ориентира по направлению на запад. Почтовый адрес ориентира: Приморский край, Партизанский район, д.Васильевка, ул.Луговая, д.22.


Установить минимальный отступ от объекта капитального строительства до границы земельного участка со стороны улицы Луговой 3,30 метра.

Решено: Рекомендовать и.о. главы Партизанского муниципального района (Хамхоев) принять муниципальный правовой акт «О предоставлении разрешения на отклонение от предельных параметров разрешенного строительства в границах земельных участков», в соответствии с которым устанавливается минимальный отступ от объекта капитального строительства до границы земельного участка со стороны улицы Луговой 3,30 метра на земельном участке с кадастровым номером 25:13:030107:161, имеющем местоположение: установлено относительно ориентира, расположенного за пределами участка. Ориентир - дом. Участок находится примерно в 500 метрах от ориентира по направлению на запад. Почтовый адрес ориентира: Приморский край, Партизанский район, д.Васильевка, ул.Луговая, д.22.


Члены комиссии:




Астахова Е.А.




Бондаренко В.В.



Гордиенко А.Н.



Рыжих Т.Д.



Сахаровский А.И.

Секретарь комиссии



К.В.Юшкина

Председатель комиссии



С.И.Биктудин

