

ИТОГОВЫЙ ДОКУМЕНТ ОБЩЕСТВЕННЫХ ОБСУЖДЕНИЙ

Общественные обсуждения назначены постановлением администрации Партизанского муниципального района от 14.10.2020 № 1104

Тема общественных обсуждений: Обсуждение проекта муниципального правового акта:

- «О предоставлении разрешений на отклонение от предельных параметров разрешенного строительства в границах земельных участков»;

Инициатор общественных обсуждений: администрация Партизанского муниципального района

Дата проведения: 06.11.2020 года.

Вопрос № 1, вынесенный на обсуждение: Предоставление разрешения на отклонение от предельных параметров разрешенного строительства объекта капитального строительства на земельном участке с кадастровым номером 25:13:030210:3836, имеющем местоположение: установлено относительно ориентира, расположенного за пределами участка. Ориентир - дом. Участок находится примерно в 85 метрах от ориентира по направлению на северо-запад. Почтовый адрес ориентира: Приморский край, Партизанский район, с.Екатериновка, ул.Солнечная, дом 8.

Установить минимальный отступ от границы земельного участка до индивидуального жилого дома со стороны земельного участка с кадастровым номером 25:13:030210:917 0 метров.

Решено: Рекомендовать главе Партизанского муниципального района (Хамхоев) принять муниципальный правовой акт «О предоставлении разрешения на отклонение от предельных параметров разрешенного строительства в границах земельных участков», в соответствии с которым устанавливается минимальный отступ от границы земельного участка до индивидуального жилого дома со стороны земельного участка с кадастровым номером 25:13:030210:917 0 метров на земельном участке с кадастровым номером 25:13:030210:3836, имеющем местоположение: установлено относительно ориентира, расположенного за пределами участка. Ориентир - дом. Участок находится примерно в 85 метрах от ориентира по направлению на северо-запад. Почтовый адрес ориентира: Приморский край, Партизанский район, с.Екатериновка, ул.Солнечная, дом 8.



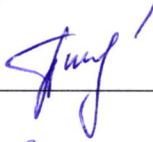


Вопрос № 2, вынесенный на обсуждение: Предоставление разрешения на отклонение от предельных параметров разрешенного строительства объекта капитального строительства на земельном участке с кадастровым номером 25:13:030311:1078, имеющем местоположение: установлено относительно ориентира, расположенного за пределами участка. Ориентир - дом. Участок находится примерно в 60 метрах от ориентира по направлению на северо-запад.

Почтовый адрес ориентира: Приморский край, Партизанский район, с.Голубовка, ул.Шоссейная, д. 14.

Установить минимальный отступ от границы земельного участка до объекта капитального строительства со стороны земельного участка с кадастровым номером 25:13:030311:1207 0,7 метра.

Решено: Рекомендовать главе Партизанского муниципального района (Хамхоев) принять муниципальный правовой акт «О предоставлении разрешения на отклонение от предельных параметров разрешенного строительства в границах земельных участков», в соответствии с которым устанавливается минимальный отступ от границы земельного участка до объекта капитального строительства со стороны земельного участка с кадастровым номером 25:13:030311:1207 0,7 метра на земельном участке с кадастровым номером 25:13:030311:1078, имеющем местоположение: установлено относительно ориентира, расположенного за пределами участка. Ориентир - дом. Участок находится примерно в 60 метрах от ориентира по направлению на северо-запад. Почтовый адрес ориентира: Приморский край, Партизанский район, с.Голубовка, ул.Шоссейная, д. 14.

Члены комиссии:

		В.В. Бондаренко
		А.Н. Гордиенко
		О.А. Пагул
Секретарь комиссии		К.В. Юшкина
Председатель комиссии		Е.А. Астахова