

Уважаемые жители района!

Администрация Партизанского района публикует проект постановления администрации Партизанского муниципального района «О предоставлении разрешений на отклонение от предельных параметров разрешенного строительства в границах земельных участков», подлежащий рассмотрению на публичных слушаниях 26 июля 2019 года, назначенных постановлением администрации Партизанского муниципального района от 28.06.2019 № 573 "О назначении публичных слушаний по учету мнений и предложений по проекту постановления администрации Партизанского муниципального района "О предоставлении разрешений на отклонение от предельных параметров разрешенного строительства в границах земельных участков" и информационный материал к нему.

Свои предложения и замечания по данному проекту Вы можете направлять по адресу: ул. Комсомольская, 45А, каб.9 с. Владимиро – Александровское, Партизанский район, 692962, оформленными в соответствии с требованиями пункта 8 постановления от 28.06.2019 № 573 "О назначении публичных слушаний по учету мнений и предложений по проекту постановления администрации Партизанского муниципального района " О предоставлении разрешений на отклонение от предельных параметров разрешенного строительства в границах земельных участков" до 22 июля 2019 года.



ПРОЕКТ

**АДМИНИСТРАЦИЯ
ПАРТИЗАНСКОГО МУНИЦИПАЛЬНОГО РАЙОНА
ПРИМОРСКОГО КРАЯ**

ПОСТАНОВЛЕНИЕ

.2019

село Владимиро-Александровское

№

О предоставлении разрешений на отклонение от предельных параметров разрешенного строительства в границах земельных участков

В соответствии с Градостроительным кодексом Российской Федерации, учитывая результаты публичных слушаний (протокол от _____, итоговый документ (протокол) публичных слушаний от _____), руководствуясь статьями 28, 31 Устава Партизанского муниципального района, администрация Партизанского муниципального района

ПОСТАНОВЛЯЕТ

1. Предоставить разрешение на отклонение от предельных параметров разрешенного строительства в части минимальных отступов от границ земельного участка:

1.1. Установив минимальное расстояние от объекта капитального строительства до красной линии улиц 3,91 метра применительно к земельному участку с кадастровым номером 25:13:020315:264, имеющему адрес: установлено относительно ориентира, расположенного в границах участка. Почтовый адрес ориентира: Приморский край, Партизанский район, с.Владими́ро-Алекса́ндровское, ул.Таежная, д.9.

1.2. Установив минимальное расстояние от объекта капитального строительства до красной линии улиц - 1,0 метр, минимальное расстояние от объекта капитального строительства до границы соседнего участка - 1,0 метр, применительно к земельному участку с кадастровым номером 25:13:020314:355, имеющему адрес: установлено относительно ориентира, расположенного в границах участка. Ориентир - здание. Почтовый адрес ориентира: Приморский край, Партизанский район, с.Золотая Долина, пер.Спортивный, д.1а.

2. Общему отделу администрации Партизанского муниципального района опубликовать постановление в газете «Золотая Долина» и разместить на официальном сайте администрации Партизанского муниципального района в информационно-телекоммуникационной сети "Интернет".

4. Постановление вступает в силу со дня его официального опубликования.

И.о. главы Партизанского
муниципального района

Л.В.Хамхоев

08/08/2019



**АДМИНИСТРАЦИЯ
ПАРТИЗАНСКОГО МУНИЦИПАЛЬНОГО РАЙОНА
ПРИМОРСКОГО КРАЯ**

Информационный материал к проекту постановления администрации Партизанского муниципального района "О предоставлении разрешения на отклонение от предельных параметров разрешенного строительства в границах земельного участка", выносимый на обсуждение на публичные слушания 26 июля 2019 года

Начальник отдела архитектуры
и градостроительства

Т.Д.Пушкарева

№ 543 от 28.06.19
Свердловский

2019

Содержание

Раздел I. Информационный материал к п.1 проекта постановления администрации Партизанского муниципального района "О предоставлении разрешения на отклонение от предельных параметров разрешенного строительства в границах земельного участка с кадастровым номером 25:13:020315:264, имеющем адрес: установлено относительно ориентира, расположенного в границах участка. Почтовый адрес ориентира: Приморский край, Партизанский район, с.Владими́ро-Алекса́ндровское, ул.Таежная, д. 9".

1. Текстовая часть	4
1.1. Градостроительный регламент.....	4
1.2. Цель проведения процедуры.....	12
2. Графическая часть.....	13

Раздел II. Информационный материал к п.2 проекта постановления администрации Партизанского муниципального района "О предоставлении разрешения на отклонение от предельных параметров разрешенного строительства в границах земельного участка с кадастровым номером 25:13:020314:355, имеющем адрес: установлено относительно ориентира, расположенного в границах участка. Ориентир - здание. Почтовый адрес ориентира: Приморский край, Партизанский район, с.Золотая Долина, пер.Спортивный, д.1а".

1. Текстовая часть	14
1.1. Градостроительный регламент.....	14
1.2. Цель проведения процедуры.....	22
2. Графическая часть.....	22

Раздел I. Информационный материал к п.1 проекта постановления администрации Партизанского муниципального района О предоставлении разрешения на отклонение от предельных параметров разрешенного строительства в границах земельного участка с кадастровым номером 25:13:020315:264, имеющем адрес: установлено относительно ориентира, расположенного в границах участка. Почтовый адрес ориентира: Приморский край, Партизанский район, с.Владими́ро-Александровское, ул.Гаежная, д. 9".

1.Текстовая часть.

1.1. Градостроительный регламент.

Согласно муниципальному правовому акту "Правила землепользования и застройки Владимиро-Александровского сельского поселения Партизанского муниципального района", утвержденному решением муниципального комитета Владимиро-Александровского сельского поселения Партизанского муниципального района от 11.12.2013 № 47 (в редакции муниципальных правовых актов, принятых решением Думы Партизанского муниципального района от 25.03.2016 № 263 - МПА, от 13.06.2019 № 99 - МПА) испрашиваемый земельный участок расположен в территориальной зоне ЖЗ 105 - зоне индивидуальной жилой застройки.

ЖЗ 105. Зона индивидуальной жилой застройки.

Зона предназначена для застройки индивидуальными жилыми домами с приусадебными земельными участками, допускается размещение объектов социального и культурно-бытового обслуживания населения, преимущественно местного значения, иных объектов согласно градостроительным регламентам.

Основные виды разрешённого использования

Наименование вида разрешённого использования земельного участка	Код вида разрешённого использования земельного участка	Описание вида разрешённого использования земельного участка	Параметры разрешенного использования	Значение параметра
1	2	3	4	5
Для индивидуального жилищного строительства	2.1	Размещение индивидуального жилого дома (дом, пригодный для постоянного проживания, высотой не выше трех надземных этажей); выращивание плодовых, ягодных, овощных, бахчевых или иных декоративных или сельскохозяйственных культур; размещение индивидуальных гаражей и подсобных сооружений	<p>предельные (минимальные и (или) максимальные) размеры земельных участков, в том числе, их площадь:</p> <ul style="list-style-type: none"> - размеры земельных участков (минимальный размер по фронту застройки со стороны улиц): - минимальная площадь земельных участков - максимальная площадь земельных участков <p>минимальные отступы от границ земельных участков в целях определения мест допустимого размещения зданий, строений, сооружений, за пределами которых запрещено строительство зданий, строений, сооружений</p>	<p>5 м</p> <p>600 кв.м</p> <p>1500 кв.м</p>
			<p>предельное количество этажей зданий, строений, сооружений</p> <p>предельная высота зданий, строений, сооружений</p>	<p>3 м, со стороны улиц 5 м</p> <p>3 эт.</p> <p>12 м</p>

Наименование вида разрешённого использования земельного участка	Код вида разрешённого использования земельного участка	Описание вида разрешённого использования земельного участка	Параметры разрешенного использования	Значение параметра
1	2	3	4	5
Для ведения личного подсобного хозяйства	2.2	Размещение жилого дома, не предназначенного для раздела на квартиры (дома, пригодные для постоянного проживания и высотой не выше трех надземных этажей); производство сельскохозяйственной продукции; размещение гаража и иных вспомогательных сооружений; содержание сельскохозяйственных животных	<p>максимальный процент застройки в границах земельного участка, определяемый как отношение суммарной площади земельного участка, которая может быть застроена, ко всей площади земельного участка</p> <p>предельные (минимальные и (или) максимальные) размеры земельных участков, в том числе, их площадь: - размеры земельных участков (минимальный размер по фронту застройки со стороны улиц): - минимальная площадь земельных участков - максимальная площадь земельных участков</p> <p>минимальные отступы от границ земельных участков в целях определения мест допустимого размещения зданий, строений, сооружений, за пределами которых запрещено строительство зданий, строений, сооружений</p>	60%
				5 м
				100 кв.м
				1500 кв.м
				3 м, со стороны улиц 5 м

Наименование вида разрешённого использования земельного участка	Код вида разрешённого использования земельного участка	Описание вида разрешённого использования земельного участка	Параметры разрешенного использования	Значение параметра
1	2	3	4	5
			<p>предельное количество этажей зданий, строений, сооружений</p> <p>предельная высота зданий, строений, сооружений</p> <p>максимальный процент застройки в границах земельного участка, определяемый как отношение суммарной площади земельного участка, которая может быть застроена, ко всей площади земельного участка</p>	<p>3 эт.</p> <p>12 м</p> <p>60%</p>
Ведение огородничества	13.1	<p>Осуществление отдыха и (или) выращивания гражданами для собственных нужд сельскохозяйственных культур; размещение хозяйственных построек, не являющихся объектами недвижимости, предназначенных для хранения инвентаря и урожая сельскохозяйственных культур</p>	<p>предельные (минимальные и (или) максимальные) размеры земельных участков, в том числе их площадь:</p> <ul style="list-style-type: none"> - размеры земельных участков (минимальный размер по фронту застройки со стороны улиц) - минимальная площадь земельных участков - максимальная площадь земельных участков 	<p>5 м</p> <p>400 кв.м</p> <p>не может превышать площадь, рассчитанную как сумма площади</p>

Наименование вида разрешённого использования земельного участка	Код вида разрешённого использования земельного участка	Описание вида разрешённого использования земельного участка	Параметры разрешенного использования	Значение параметра
1	2	3	4	5
				земельных участков, которые будут образованы для предоставления членам огороднического некоммерческого товарищества, и площади земельных участков общего назначения
			минимальные отступы от границ земельных участков в целях определения мест допустимого размещения зданий, строений, сооружений, за пределами которых запрещено строительство зданий, строений, сооружений	3 м
			предельное количество этажей зданий, строений, сооружений	1 эт.
			предельная высота зданий, строений, сооружений	5 м

Наименование вида разрешённого использования земельного участка	Код вида разрешённого использования земельного участка	Описание вида разрешённого использования земельного участка	Параметры разрешенного использования	Значение параметра
1	2	3	4	5
Блокированная жилая застройка	2.3	Размещение жилого дома, не предназначенного для раздела на квартиры, имеющего одну или несколько общих стен с соседними жилыми домами (количество этажей не более чем три, при общем количестве совмещенных домов не более десяти и каждый из которых предназначен для проживания одной семьи, имеет общую стену (общие стены) без проемов с соседним блоком или соседними блоками, расположен на отдельном земельном участке и имеет выход на территорию общего пользования (жилое дома блокированной застройки); разведение декоративных и плодовых	<p>максимальный процент застройки в границах земельного участка, определяемый как отношение суммарной площади земельного участка, которая может быть застроена, ко всей площади земельного участка</p> <p>предельные (минимальные и (или) максимальные) размеры земельных участков, в том числе, их площадь: - размеры земельных участков (минимальный размер по фронту застройки со стороны улиц): - минимальная площадь земельных участков - максимальная площадь земельных участков</p> <p>минимальные отступы от границ земельных участков в целях определения мест допустимого размещения зданий, строений, сооружений, за пределами которых запрещено строительство зданий, строений, сооружений</p>	<p>40%</p> <p>5 м</p> <p>600 кв. м</p> <p>1500 кв.м</p> <p>3 м, со стороны улиц 5 м</p>

Наименование вида разрешённого использования земельного участка	Код вида разрешённого использования земельного участка	Описание вида разрешённого использования земельного участка	Параметры разрешенного использования	Значение параметра
1	2	3	4	5
Хранение автотранспорта	2.7.1	Размещение отдельно стоящих и пристроенных гаражей, в том числе подземных, предназначенных для хранения автотранспорта, в том числе с разделением на машино-места, за исключением гаражей, размещение которых предусмотрено содержанием вида разрешенного использования с кодом 4.9	<p>предельное количество этажей зданий, стросний, сооружений</p> <p>предельная высота зданий, стросний, сооружений</p> <p>максимальный процент застройки в границах земельного участка, определяемый как отношение суммарной площади земельного участка, которая может быть застроена, ко всей площади земельного участка</p> <p>предельные (минимальные и (или) максимальные) размеры земельных участков, в том числе, их площадь:</p> <ul style="list-style-type: none"> - размеры земельных участков (минимальный размер по фронту застройки со стороны улиц): - минимальная площадь земельных участков - максимальная площадь земельных участков <p>минимальные отступы от границ земельных участков в целях определения мест допустимого размещения зданий, стросний,</p>	<p>3 эт.</p> <p>12 м</p> <p>60%</p> <p>5 м</p> <p>100 кв.м</p> <p>1500 кв.м</p> <p>3 м, со стороны улиц 5 м</p>

Наименование вида разрешённого использования земельного участка	Код вида разрешённого использования земельного участка	Описание вида разрешённого использования земельного участка	Параметры разрешенного использования	Значение параметра
1	2	3	4	5
Коммунальное обслуживание	3.1	Размещение объектов капитального строительства в целях обеспечения физических и юридических лиц коммунальными услугами, в частности: поставки воды, тепла, электричества, газа, предоставления услуг связи, отвода канализационных стоков, очистки и уборки объектов недвижимости (котельных, водозаборов, очистных сооружений,	<p>максимальный процент застройки в границах земельного участка, определяемый как отношение суммарной площади земельного участка, которая может быть застроена, ко всей площади земельного участка</p> <p>предельные (минимальные и (или) максимальные) размеры земельных участков, в том числе, их площадь: - размеры земельных участков (минимальный размер по фронту застройки со стороны улиц): - минимальная площадь земельных участков - максимальная площадь земельных участков</p>	60% 5 м 100 кв.м 1500 кв.м

Наименование вида разрешенного использования земельного участка	Код вида разрешенного использования земельного участка	Описание вида разрешенного использования земельного участка	Параметры разрешенного использования	Значение параметра
1	2	3	4	5
		насосных станций, водопроводов, линий электропередач, трансформаторных подстанций, газопроводов, линий связи, телефонных станций, канализаций, стоянок, гаражей и мастерских для обслуживания уборочной и аварийной техники, а также зданий или помещений, предназначенных для приема физических и юридических лиц в связи с предоставлением им коммунальных услуг)	минимальные отступы от границ земельных участков в целях определения мест допустимого размещения зданий, строений, сооружений, за пределами которых запрещено строительство зданий, строений, сооружений	3 м, со стороны улиц 5 м
			предельное количество этажей зданий, строений, сооружений	3 эт.
			предельная высота зданий, строений, сооружений	12 м
			максимальный процент застройки в границах земельного участка, определяемый как отношение суммарной площади земельного участка, которая может быть застроена, ко всей площади земельного участка	60%
Социальное обслуживание	3.2	Размещение объектов капитального строительства, предназначенных для оказания гражданам социальной помощи (службы занятости населения, дома престарелых, дома ребенка, детские дома, пункты питания малоимущих граждан, пункты ночлега	предельные (минимальные и (или) максимальные) размеры земельных участков, в том числе, их площадь: - размеры земельных участков (минимальный размер по фронту застройки со стороны улиц): - минимальная площадь земельных	5 м 100 кв.м

Наименование вида разрешённого использования земельного участка	Код вида разрешённого использования земельного участка	Описание вида разрешённого использования земельного участка	Параметры разрешенного использования	Значение параметра
1	2	3	4	5
		для бездомных граждан, службы психологической и бесплатной юридической помощи, социальные, пенсионные и иные службы, в которых осуществляется приём граждан по вопросам оказания социальной помощи и назначения социальных или пенсионных выплат); размещение объектов капитального строительства для размещения отделений почты и телеграфа; размещение объектов капитального строительства для размещения общественных некоммерческих организаций; благотворительных организаций, клубов по интересам	участков - максимальная площадь земельных участков минимальные отступы от границ земельных участков в целях определения мест допустимого размещения зданий, строений, сооружений, за пределами которых запрещено строительство зданий, строений, сооружений	1500 кв.м 3 м, со стороны улиц 5 м
			предельное количество этажей зданий, строений, сооружений предельная высота зданий, строений, сооружений	3 эт. 12 м
			максимальный процент застройки в границах земельного участка, определяемый как отношение суммарной площади земельного участка, которая может быть застроена, ко всей площади земельного участка	60%
Амбулаторно-поликлиническое обслуживание	3.4.1	Размещение объектов капитального строительства, предназначенных для оказания гражданам амбулаторно-поликлинической медицинской помощи	предельные (минимальные и (или) максимальные) размеры земельных участков, в том числе их площадь: - размеры земельных участков	5 м

Наименование вида разрешённого использования земельного участка	Код вида разрешённого использования земельного участка	Описание вида разрешённого использования земельного участка	Параметры разрешенного использования	Значение параметра
1	2	3	4	5
		(поликлиники, фельдшерские пункты, пункты здравоохранения, центры матери и ребенка, диагностические центры, молочные кухни, станции донорства крови, клинические лаборатории)	(минимальный размер по фронту застройки со стороны улиц) - минимальная площадь земельных участков - максимальная площадь земельных участков минимальные отступы от границ земельных участков в целях определения мест допустимого размещения зданий, строений, сооружений, за пределами которых запрещено строительство зданий, строений, сооружений	1500 кв.м 50000 кв.м
			предельное количество этажей зданий, строений, сооружений предельная высота зданий, строений, сооружений	3 м, со стороны улиц 5 м 30 эт. 100 м
			максимальный процент застройки в границах земельного участка, определяемый как отношение суммарной площади земельного участка, которая может быть застроена, ко всей площади земельного участка	80%

Наименование вида разрешённого использования земельного участка	Код вида разрешённого использования земельного участка	Описание вида разрешённого использования земельного участка	Параметры разрешенного использования	Значение параметра
1	2	3	4	5
Дошкольное, начальное и среднее общее образование	3.5.1	Размещение объектов капитального строительства, предназначенных для просвещения, дошкольного, начального и среднего общего образования (детские ясли, детские сады, школы, лицеи, гимназии, художественные, музыкальные школы, образовательные кружки и иные организации, осуществляющие деятельность по воспитанию, образованию и просвещению), в том числе зданий, спортивных сооружений, предназначенных для занятия обучающихся физической культурой и спортом	<p>предельные (минимальные и (или) максимальные) размеры земельных участков, в том числе, их площадь:</p> <ul style="list-style-type: none"> - размеры земельных участков (минимальный размер по фронту застройки со стороны улиц): - минимальная площадь земельных участков - максимальная площадь земельных участков <p>минимальные отступы от границ земельных участков в целях определения мест допустимого размещения зданий, строений, сооружений, за пределами которых запрещено строительство зданий, строений, сооружений</p> <p>предельное количество этажей зданий, строений, сооружений</p> <p>предельная высота зданий, строений, сооружений</p> <p>максимальный процент застройки в границах земельного участка, определяемый как отношение суммарной площади земельного</p>	<p>5 м</p> <p>100 кв.м</p> <p>1500 кв.м</p> <p>3 м, со стороны улиц 5 м</p> <p>3 эт.</p> <p>12 м</p> <p>60%</p>

Наименование вида разрешённого использования земельного участка	Код вида разрешённого использования земельного участка	Описание вида разрешённого использования земельного участка	Параметры разрешенного использования	Значение параметра
1	2	3	4	5
Магазины	4.4	Размещение объектов капитального строительства, предназначенных для продажи товаров, торговая площадь которых составляет до 5000 кв. м	<p>участка, которая может быть застроена, ко всей площади земельного участка</p> <p>предельные (минимальные и (или) максимальные) размеры земельных участков, в том числе, их площадь: - размеры земельных участков (минимальный размер по фронту застройки со стороны улиц): - минимальная площадь земельных участков - максимальная площадь земельных участков</p> <p>минимальные отступы от границ земельных участков в целях определения мест допустимого размещения зданий, строений, сооружений, за пределами которых запрещено строительство зданий, строений, сооружений</p> <p>предельное количество этажей зданий, строений, сооружений</p> <p>предельная высота зданий, строений, сооружений</p> <p>максимальный процент застройки в</p>	<p>5 м</p> <p>100 кв.м</p> <p>1500 кв.м</p> <p>3 м, со стороны улиц 5 м</p> <p>3 эт.</p> <p>12 м</p> <p>60%</p>

Наименование вида разрешённого использования земельного участка	Код вида разрешённого использования земельного участка	Описание вида разрешённого использования земельного участка	Параметры разрешенного использования	Значение параметра
1	2	3	4	5
			<p>границах земельного участка, определяемый как отношение суммарной площади земельного участка, которая может быть застроена, ко всей площади земельного участка</p>	
Спорт	5.1	<p>Размещение зданий и сооружений для занятия спортом. Содержание данного вида разрешенного использования включает в себя содержание видов разрешенного использования с кодами 5.1.1-5.1.7</p>	<p>предельные (минимальные и (или) максимальные) размеры земельных участков, в том числе, их площадь: - размеры земельных участков (минимальный размер по фронту застройки со стороны улиц): - минимальная площадь земельных участков - максимальная площадь земельных участков</p>	<p>5 м 100 кв.м 1500 кв.м</p>
			<p>минимальные отступы от границ земельных участков в целях определения мест допустимого размещения зданий, строений, сооружений, за пределами которых запрещено строительство зданий, строений, сооружений</p>	<p>3 м, со стороны улиц 5 м</p>
			<p>предельное количество этажей зданий, строений, сооружений</p>	<p>3 эт.</p>

Наименование вида разрешённого использования земельного участка	Код вида разрешённого использования земельного участка	Описание вида разрешённого использования земельного участка	Параметры разрешенного использования	Значение параметра
1	2	3	4	5
			<p>предельная высота зданий, строений, сооружений</p> <p>максимальный процент застройки в границах земельного участка, определяемый как отношение суммарной площади земельного участка, которая может быть застроена, ко всей площади земельного участка</p>	<p>12 м</p> <p>60%</p>
Обеспечение внутреннего правопорядка	8.3	<p>Размещение объектов капитального строительства, необходимых для подготовки и поддержания в готовности органов внутренних дел и спасательных служб, в которых существует военизированная служба; размещение объектов гражданской обороны, за исключением объектов гражданской обороны, являющихся частями производственных зданий</p>	<p>предельные (минимальные и (или) максимальные) размеры земельных участков, в том числе их площадь:</p> <ul style="list-style-type: none"> - размеры земельных участков - минимальная площадь земельных участков - максимальная площадь земельных участков <p>минимальные отступы от границ земельных участков в целях определения мест допустимого размещения зданий, строений, сооружений, за пределами которых запрещено строительство зданий, строений, сооружений</p>	<p>не установлены</p> <p>50 кв.м</p> <p>не установлена</p> <p>3 м</p>

Наименование вида разрешённого использования земельного участка	Код вида разрешённого использования земельного участка	Описание вида разрешённого использования земельного участка	Параметры разрешенного использования	Значение параметра
1	2	3	4	5
			<p>предельное количество этажей зданий, строений, сооружений</p> <p>предельная высота зданий, строений, сооружений</p> <p>максимальный процент застройки в границах земельного участка, определяемый как отношение суммарной площади земельного участка, которая может быть застроена, ко всей площади земельного участка</p>	<p>не установлено</p> <p>не установлено</p> <p>80%</p>
Общее пользование водными объектами	11.1	Использование земельных участков, примыкающих к водным объектам способами, необходимыми для осуществления общего водопользования (водопользования, осуществляемого гражданами для личных нужд, а также забор (изъятие) водных ресурсов для целей питьевого и хозяйственно-бытового водоснабжения, купание, использование маломерных судов, водных мотоциклов и других технических средств, предназначенных для отдыха на водных объектах, водопой, если соответствующие	<p>предельные (минимальные и (или) максимальные) размеры земельных участков, в том числе их площадь:</p> <ul style="list-style-type: none"> - размеры земельных участков - минимальная площадь земельных участков - максимальная площадь земельных участков <p>минимальные отступы от границ земельных участков в целях определения мест допустимого размещения зданий, строений, сооружений, за пределами которых запрещено строительство зданий,</p>	<p>не установлены</p> <p>50 кв.м</p> <p>не установлена</p> <p>3 м</p>

Наименование вида разрешённого использования земельного участка	Код вида разрешённого использования земельного участка	Описание вида разрешённого использования земельного участка	Параметры разрешенного использования	Значение параметра
1	2	3	4	5
		запреты не установлены законодательством)	строений, сооружений	
			предельное количество этажей зданий, строений, сооружений	не установлено
			предельная высота зданий, строений, сооружений	не установлено
			максимальный процент застройки в границах земельного участка, определяемый как отношение суммарной площади земельного участка, которая может быть застроена, ко всей площади земельного участка	80%
Специальное пользование водными объектами	11.2	Использование земельных участков, примыкающих к водным объектам способами, необходимыми для специального водопользования (забор водных ресурсов из поверхностных водных объектов, сброс сточных вод и (или) дренажных вод, проведение дноуглубительных, взрывных, буровых	предельные (минимальные и (или) максимальные) размеры земельных участков, в том числе их площадь: - размеры земельных участков - минимальная площадь земельных участков - максимальная площадь земельных участков	не установлены 50 кв.м не установлена

Наименование вида разрешённого использования земельного участка	Код вида разрешённого использования земельного участка	Описание вида разрешённого использования земельного участка	Параметры разрешенного использования	Значение параметра
1	2	3	4	5
		и других работ, связанных с изменением дна и берегов водных объектов)	минимальные отступы от границ земельных участков в целях определения мест допустимого размещения зданий, строений, сооружений, за пределами которых запрещено строительство зданий, строений, сооружений	3 м
			предельное количество этажей зданий, строений, сооружений	не установлено
			предельная высота зданий, строений, сооружений	не установлено
			максимальный процент застройки в границах земельного участка, определяемый как отношение суммарной площади земельного участка, которая может быть застроена, ко всей площади земельного участка	80%
Гидротехнические сооружения	11.3	Размещение гидротехнических сооружений, необходимых для эксплуатации водохранилищ (плотин, водосбросов, водозаборных, водовыпускных и других гидротехнических сооружений, судопропускных сооружений,	предельные (минимальные и (или) максимальные) размеры земельных участков, в том числе их площадь: - размеры земельных участков - минимальная площадь земельных участков - максимальная площадь земельных участков	не установлены 50 кв.м не установлена

Наименование вида разрешённого использования земельного участка	Код вида разрешённого использования земельного участка	Описание вида разрешённого использования земельного участка	Параметры разрешенного использования	Значение параметра
1	2	3	4	5
		<p>3</p> <p>рыбозащитных и рыбопропускных сооружений, берегозащитных сооружений)</p>	<p>участков</p> <p>минимальные отступы от границ земельных участков в целях определения мест допустимого размещения зданий, строений, сооружений, за пределами которых запрещено строительство зданий, строений, сооружений</p> <p>предельное количество этажей зданий, строений, сооружений</p> <p>предельная высота зданий, строений, сооружений</p> <p>максимальный процент застройки в границах земельного участка, определяемый как отношение суммарной площади земельного участка, которая может быть застроена, ко всей площади земельного участка</p>	<p>3 м</p> <p>не установлено</p> <p>не установлено</p> <p>80%</p>

Наименование вида разрешённого использования земельного участка	Код вида разрешённого использования земельного участка	Описание вида разрешённого использования земельного участка	Параметры разрешенного использования	Значение параметра
1	2	3	4	5
Территории общего пользования	12.0	Размещение объектов улично-дорожной сети, автомобильных дорог и пешеходных тротуаров в границах населённых пунктов, пешеходных переходов, набережных, береговых полос водных объектов общего пользования, скверов, бульваров, площадей, проездов, малых архитектурных форм благоустройства	Градостроительные регламенты не распространяются на земельные участки в границах территорий общего пользования	

Условно разрешённые виды использования

Наименование вида разрешённого использования земельного участка	Код вида разрешённого использования земельного участка	Описание вида разрешённого использования земельного участка	Параметры разрешенного использования	Значение параметра
1	2	3	4	5
Малоэтажная многоквартирная жилая застройка	2.1.1	Размещение малоэтажного многоквартирного жилого дома (дом, пригодный для постоянного проживания, высотой до 4 этажей, включая мансардный); разведение декоративных и плодовых	Предельные (минимальные и (или) максимальные) размеры земельных участков, в том числе, их площадь: - размеры земельных участков (минимальный размер по фронту застройки со стороны улиц);	5 м

Наименование вида разрешённого использования земельного участка	Код вида разрешённого использования земельного участка	Описание вида разрешённого использования земельного участка	Параметры разрешённого использования	Значение параметра
1	2	3	4	5
Среднеэтажная жилая застройка	2.5	Размещение жилых домов, предназначенных для размещения на территории, каждая из которых пригодна	<p>деревьев, овощных и ягодных культур; размещение индивидуальных гаражей и иных вспомогательных сооружений; обустройство спортивных и детских площадок, площадок отдыха; размещение объектов обслуживания жилой застройки во встроенных, пристроенных и встроенно-пристроенных помещениях малоэтажного многоквартирного дома, если общая площадь таких помещений в малоэтажном многоквартирном доме не составляет более 15% общей площади помещений дома</p> <p>минимальные отступы от границ земельных участков в целях определения мест допустимого размещения зданий, строений, сооружений, за пределами которых запрещено строительство зданий, строений, сооружений</p> <p>предельное количество этажей зданий, строений, сооружений</p> <p>предельная высота зданий, строений, сооружений</p> <p>максимальный процент застройки в границах земельного участка, определяемый как отношение суммарной площади земельного участка, которая может быть застроена, ко всей площади земельного участка</p> <p>предельные (минимальные и (или) максимальные) размеры земельных участков, в том числе их площадь:</p>	<p>5</p> <p>600 кв.м</p> <p>1500 кв.м</p> <p>3 м, со стороны улиц 5 м</p> <p>3 эт.</p> <p>12 м</p> <p>60%</p>

Наименование вида разрешённого использования земельного участка	Код вида разрешённого использования земельного участка	Описание вида разрешённого использования земельного участка	Параметры разрешенного использования	Значение параметра
1	2	3	4	5
		<p>для постоянного проживания (жилые дома, высотой не выше восьми надземных этажей, разделённых на две и более квартиры);</p> <p>благоустройство и озеленение;</p> <p>размещение подземных гаражей и автостоянок;</p> <p>обустройство спортивных и детских площадок, площадок отдыха;</p> <p>размещение объектов обслуживания жилой застройки во встроенных, пристроенных и встроенно-пристроенных помещениях</p> <p>многоквартирного дома, если общая площадь таких помещений в многоквартирном доме не составляет более 20% общей площади помещений дома</p>	<p>размеры земельных участков (минимальный размер по фронту застройки со стороны улиц):</p> <ul style="list-style-type: none"> - минимальная площадь земельных участков - максимальная площадь земельных участков <p>минимальные отступы от границ земельных участков в целях определения мест допустимого размещения зданий, строений, сооружений, за пределами которых запрещено строительство зданий, строений, сооружений</p> <p>предельное количество этажей зданий, строений, сооружений</p> <p>предельная высота зданий, строений, сооружений</p> <p>максимальный процент застройки в границах земельного участка, определяемый как отношение суммарной площади земельного участка, которая может быть застроена, ко всей площади земельного участка</p>	<p>5 м</p> <p>600 кв.м</p> <p>2000 кв.м</p> <p>3 м, со стороны улиц</p> <p>5 м</p> <p>5 эт.</p> <p>14 м</p> <p>40%</p>

Наименование вида разрешенного использования земельного участка	Код вида разрешенного использования земельного участка	Описание вида разрешенного использования земельного участка	Параметры разрешенного использования	Значение параметра
1	2	3	4	5
Бытовое обслуживание	3.3	Размещение объектов капитального строительства, предназначенных для оказания населению или организациям бытовых услуг (мастерские мелкого ремонта, ателье, бани, парикмахерские, прачечные, химчистки, похоронные бюро)	<p>предельные (минимальные и (или) максимальные) размеры земельных участков, в том числе их площадь:</p> <ul style="list-style-type: none"> - размеры земельных участков (минимальный размер по фронту застройки со стороны улицы) - минимальная площадь земельных участков - максимальная площадь земельных участков <p>минимальные отступы от границ земельных участков в целях определения мест допустимого размещения зданий, строений, сооружений, за пределами которых запрещено строительство зданий, строений, сооружений</p> <p>предельное количество этажей зданий, строений, сооружений</p> <p>предельная высота зданий, строений, сооружений</p> <p>максимальный процент застройки в границах земельного участка, определяемый как отношение суммарной площади земельного</p>	<p>5 м</p> <p>5 м</p> <p>25 кв.м</p> <p>50000 кв.м</p> <p>3 м, со стороны улиц</p> <p>5 м</p> <p>30 эт.</p> <p>100 м</p> <p>60%</p>

Наименование вида разрешённого использования земельного участка	Код вида разрешённого использования земельного участка	Описание вида разрешённого использования земельного участка	Параметры разрешенного использования	Значение параметра
1	2	3	4	5
Культурное развитие	3.6	Размещение объектов капитального строительства, предназначенных для размещения в них музеев, выставочных залов, художественных галерей, домов культуры, библиотек, кинотеатров и кинозалов, театров, филармоний, планетариев; устройство площадок для празднеств и гуляний; размещение зданий и сооружений для размещения цирков, зверинцев, зоопарков, океанариумов	участка, которая может быть застроена, ко всей площади земельного участка предельные (минимальные и (или) максимальные) размеры земельных участков, в том числе, их площадь: - размеры земельных участков (минимальный размер по фронту застройки со стороны улиц): - минимальная площадь земельных участков - максимальная площадь земельных участков	5 м 100 кв. м 1000 кв.м
			минимальные отступы от границ земельных участков в целях определения мест допустимого размещения зданий, строений, сооружений, за пределами которых запрещено строительство зданий, строений, сооружений	3 м, со стороны улиц 5 м
			предельное количество этажей зданий, строений, сооружений	3 эт.
			предельная высота зданий, строений, сооружений	12 м

Наименование вида разрешённого использования земельного участка	Код вида разрешённого использования земельного участка	Описание вида разрешённого использования земельного участка	Параметры разрешенного использования	Значение параметра
1	2	3	4	5
Религиозное использование	3.7	Размещение объектов капитального строительства, предназначенных для отправления религиозных обрядов (церкви, соборы, храмы, часовни, монастыри, мечети, молельные дома); размещение объектов капитального строительства, предназначенных для постоянного местонахождения духовных лиц, паломников и послушников в связи с осуществлением ими религиозной службы, а также для осуществления благотворительной и религиозной образовательной деятельности (монастыри, скиты, воскресные школы, семинарии, духовные училища)	<p>максимальный процент застройки в границах земельного участка, определяемый как отношение суммарной площади земельного участка, которая может быть застроена, ко всей площади земельного участка</p> <p>предельные (минимальные и (или) максимальные) размеры земельных участков, в том числе их площадь:</p> <ul style="list-style-type: none"> - размеры земельных участков (минимальный размер по фронту застройки со стороны улиц) - минимальная площадь земельных участков - максимальная площадь земельных участков <p>минимальные отступы от границ земельных участков в целях определения мест допустимого размещения зданий, строений, сооружений, за пределами которых запрещено строительство зданий, строений, сооружений</p>	<p>60%</p> <p>5 м</p> <p>1 500 кв.м</p> <p>50000 кв.м</p> <p>3 м, со стороны улиц</p> <p>5 м</p>

Наименование вида разрешённого использования земельного участка	Код вида разрешённого использования земельного участка	Описание вида разрешённого использования земельного участка	Параметры разрешенного использования	Значение параметра
1	2	3	4	5
			предельное количество этажей зданий, стропений, сооружений	30 эт.
			предельная высота зданий, стропений, сооружений	100 м
			максимальный процент застройки в границах земельного участка, определяемый как отношение суммарной площади земельного участка, которая может быть застроена, ко всей площади земельного участка	80%
Общественное управление	3.8	Размещение объектов капитального строительства, предназначенных для размещения органов государственной власти, органов местного самоуправления, судов, а также организаций, непосредственно обеспечивающих их деятельность; размещение объектов капитального строительства, предназначенных для размещения органов управления	предельные (минимальные и (или) максимальные) размеры земельных участков, в том числе их площадь: - размеры земельных участков (минимальный размер по фронту застройки со стороны улиц) - минимальная площадь земельных участков - максимальная площадь земельных участков	5 м 1500 кв.м 50000 кв.м

1 Наименование вида разрешённого использования земельного участка	2 Код вида разрешённого использования земельного участка	3 Описание вида разрешённого использования земельного участка	4 Параметры разрешенного использования	5 Значение параметра
		<p>3</p> <p>политических партий, профессиональных и отраслевых союзов, творческих союзов и иных общественных объединений граждан по отраслевому или политическому признаку;</p> <p>размещение объектов капитального строительства для дипломатических представительств иностранных государств и консульских учреждений в Российской Федерации</p>	<p>4</p> <p>минимальные отступы от границ земельных участков в целях определения мест допустимого размещения зданий, строений, сооружений, за пределами которых запрещено строительство зданий, строений, сооружений</p> <p>предельное количество этажей зданий, строений, сооружений</p> <p>предельная высота зданий, строений, сооружений</p> <p>максимальный процент застройки в границах земельного участка, определяемый как отношение суммарной площади земельного участка, которая может быть застроена, ко всей площади земельного участка</p>	<p>5</p> <p>3 м, со стороны улиц</p> <p>5 м</p> <p>30 эт.</p> <p>100 м</p> <p>80%</p>

Наименование вида разрешённого использования земельного участка	Код вида разрешённого использования земельного участка	Описание вида разрешённого использования земельного участка	Параметры разрешенного использования	Значение параметра
1	2	3	4	5
Ветеринарное обслуживание	3.10	Размещение объектов капитального строительства, предназначенных для оказания ветеринарных услуг, содержания или разведения животных, не являющихся сельскохозяйственными, под надзором человека. Содержание данного вида разрешённого использования включает в себя содержание видов разрешённого использования с кодами 3.10.1 - 3.10.2	<p>предельные (минимальные и (или) максимальные) размеры земельных участков, в том числе их площадь:</p> <ul style="list-style-type: none"> - размеры земельных участков (минимальный размер по фронту застройки со стороны улиц) - минимальная площадь земельных участков - максимальная площадь земельных участков <p>минимальные отступы от границ земельных участков в целях определения мест допустимого размещения зданий, строений, сооружений, за пределами которых запрещено строительство зданий, строений, сооружений</p> <p>предельное количество этажей зданий, строений, сооружений</p> <p>предельная высота зданий, строений, сооружений</p> <p>максимальный процент застройки в границах земельного участка, определяемый как отношение суммарной площади земельного</p>	<p>5</p> <p>5 м</p> <p>25 кв.м</p> <p>50000 кв.м</p> <p>3 м, со стороны улиц</p> <p>5 м</p> <p>30 эт.</p> <p>100 м</p> <p>60%</p>

Наименование вида разрешённого использования земельного участка	Код вида разрешённого использования земельного участка	Описание вида разрешённого использования земельного участка	Параметры разрешенного использования	Значение параметра
1	2	3	4	5
Рынки	4.3	Размещение объектов капитального строительства, сооружений, предназначенных для организации постоянной или временной торговли (ярмарка, рынок, базар), с учетом того, что каждое из торговых мест не располагает торговой площадью более 200 кв. м; размещение гаражей и (или) стоянок для автомобилей сотрудников и посетителей рынка	участка, которая может быть застроена, ко всей площади земельного участка предельные (минимальные и (или) максимальные) размеры земельных участков, в том числе их площадь: - размеры земельных участков (минимальный размер по фронту застройки со стороны улиц) - минимальная площадь земельных участков - максимальная площадь земельных участков минимальные отступы от границ земельных участков в целях определения мест допустимого размещения зданий, строений, сооружений, за пределами которых запрещено строительство зданий, строений, сооружений	5 м 25 кв.м 50000 кв.м 3 м, со стороны улиц 5 м 30 эт. 100 м

Наименование вида разрешённого использования земельного участка	Код вида разрешённого использования земельного участка	Описание вида разрешённого использования земельного участка	Параметры разрешенного использования	Значение параметра
1	2	3	4	5
Гостиничное обслуживание	4.7	Размещение гостиниц, а также иных зданий, используемых с целью извлечения предпринимательской выгоды из предоставления жилого помещения для временного проживания в них	<p>предельные (минимальные и (или) максимальные) размеры земельных участков, в том числе их площадь:</p> <ul style="list-style-type: none"> - размеры земельных участков (минимальный размер по фронту застройки со стороны улиц) - минимальная площадь земельных участков - максимальная площадь земельных участков <p>минимальные отступы от границ земельных участков в целях определения мест допустимого размещения зданий, строений, сооружений, за пределами которых запрещено строительство зданий, строений, сооружений</p>	<p>60%</p> <p>5 м</p> <p>25 кв.м</p> <p>50000 кв.м</p> <p>3 м, со стороны улиц</p> <p>5 м</p>

Наименование вида разрешённого использования земельного участка	Код вида разрешённого использования земельного участка	Описание вида разрешённого использования земельного участка	Параметры разрешенного использования	Значение параметра
1	2	3	4	5
			<p>предельное количество этажей зданий, строений, сооружений</p> <p>предельная высота зданий, строений, сооружений</p> <p>максимальный процент застройки в границах земельного участка, определяемый как отношение суммарной площади земельного участка, которая может быть застроена, ко всей площади земельного участка</p>	<p>30 эт.</p> <p>100 м</p> <p>60%</p>
Ведение садоводства	13.2	<p>Осуществление деятельности, связанной с выращиванием плодовых, ягодных, овощных, бахчевых или иных сельскохозяйственных культур и картофеля;</p> <p>размещение садового дома, предназначенного для отдыха и подлежащего разделу на квартиры;</p> <p>размещение хозяйственных строений и сооружений</p>	<p>предельные (минимальные и (или) максимальные) размеры земельных участков, в том числе их площадь:</p> <ul style="list-style-type: none"> - размеры земельных участков (минимальный размер по фронту застройки со стороны улицы) - минимальная площадь земельных участков - максимальная площадь земельных участков 	<p>5 м</p> <p>400 кв.м</p> <p>не может превышать площадь, рассчитанную как сумма площади</p>

Наименование вида разрешённого использования земельного участка	Код вида разрешённого использования земельного участка	Описание вида разрешённого использования земельного участка	Параметры разрешенного использования	Значение параметра
1	2	3	4	5
				земельных участков, которые будут образованы для представления членам садоводческого некоммерческого товарищества, и площади земельных участков общего назначения
			минимальные отступы от границ земельных участков в целях определения мест допустимого размещения зданий, строений, сооружений, за пределами которых запрещено строительство зданий, строений, сооружений	3 м, со стороны улиц 5 м
			предельное количество этажей зданий, строений, сооружений	3 эт.
			предельная высота зданий, строений, сооружений	12 м

Наименование вида разрешённого использования земельного участка	Код вида разрешённого использования земельного участка	Описание вида разрешённого использования земельного участка	Параметры разрешенного использования	Значение параметра
1	2	3	4	5
			максимальный процент застройки в границах земельного участка, определяемый как отношение суммарной площади земельного участка, которая может быть застроена, ко всей площади земельного участка	40%

Вспомогательные виды разрешённого использования

Строения и здания для индивидуальной трудовой деятельности (столярные мастерские и т.п.) без нарушения принципов добрососедства в соответствии с санитарными и противопожарными нормами.

Хозяйственная постройка (летние гостевые домики, баня надворный туалет, оранжерея, сооружение для содержания мелких домашних животных и птицы, теплица).

Гаражи или крытая стоянка/стоянка открытого типа в пределах личного земельного участка без нарушения принципов добрососедства.

Хозяйственные постройки (хранение дров, инструмента).

Сады, огороды.

Водоемы, водозаборы.

Ограждение земельного участка (забор).

Элемент благоустройства и ландшафтного дизайна, в том числе беседка, малая архитектурная форма, объект декоративно-монументального искусства, скульптурная композиция, спортивная площадка, хозяйственная площадка и площадка отдыха (при условии соблюдения нормативных требований и исключения установки элемента в местах допустимого размещения объектов капитального строительства и прохождения инженерных сетей).

Объекты наружного противопожарного водоснабжения (пожарные резервуары, водоемы).

Площадки для сбора мусора.

Стоянки легковых автомобилей.

Скважины для забора воды, индивидуальные колодцы (при условии организации зоны санитарной охраны не менее 30-50 м выше по потоку грунтовых вод).

Объекты коммунального хозяйства (инженерно-технического обеспечения) и транспорта, необходимые для обеспечения объектов разрешенных видов использования, при отсутствии норм законодательства, запрещающих их размещение, в том числе:

- а) распределительные пункты и подстанции, трансформаторные подстанции, блочно-модульные котельные, насосные станции перекачки, центральные и индивидуальные тепловые пункты;
- б) наземные сооружения линий электропередач и тепловых сетей (переходных пунктов и опор воздушных ЛЭП, кабельных киосков, павильонов камер и т.д.);
- в) повысительные водопроводные насосные станции, водонапорные башни, водомерные узлы, водозаборные скважины;
- г) очистные сооружения поверхностного стока и локальные очистные сооружения;
- д) канализационные насосные станции;
- е) наземные сооружения канализационных сетей (павильонов шахт, скважин и т.д.);
- ж) газораспределительные пункты;

1.2. Цель проведения процедуры.

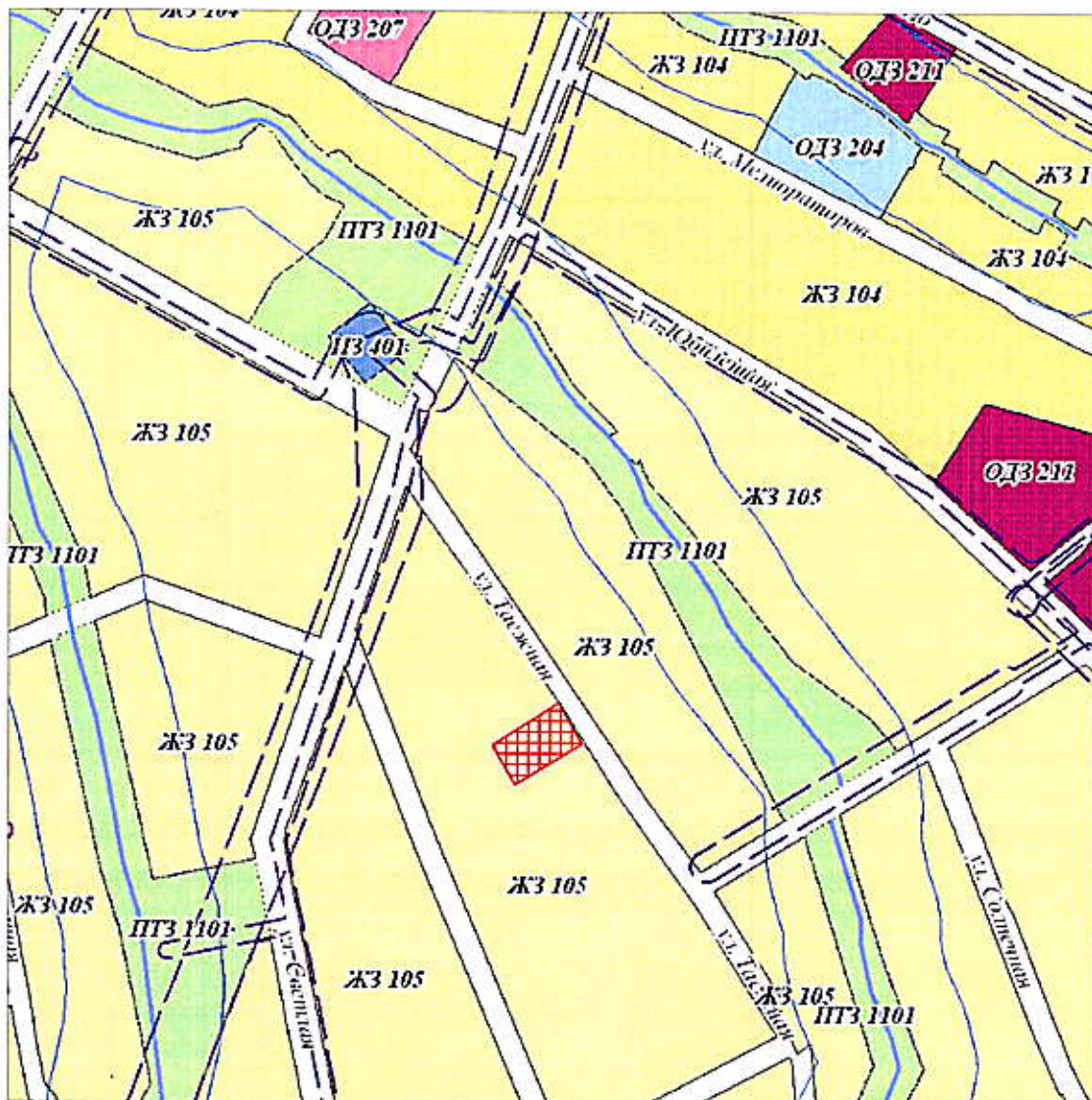
Согласно представленной к заявлению о предоставлении разрешения на отклонение от предельных параметров схемы планировочной организации земельного участка Установить минимальное расстояние от объекта капитального строительства до красной линии улиц - 3,91 метра.

2.Графическая часть

Лист 1. Фрагмент карты градостроительного зонирования Правил землепользования и застройки Владимиро-Александровского сельского поселения Партизанского муниципального района.

Лист 2. Схема расположения объекта капитального строительства на земельном участке с кадастровым номером 25:13:020315:264.

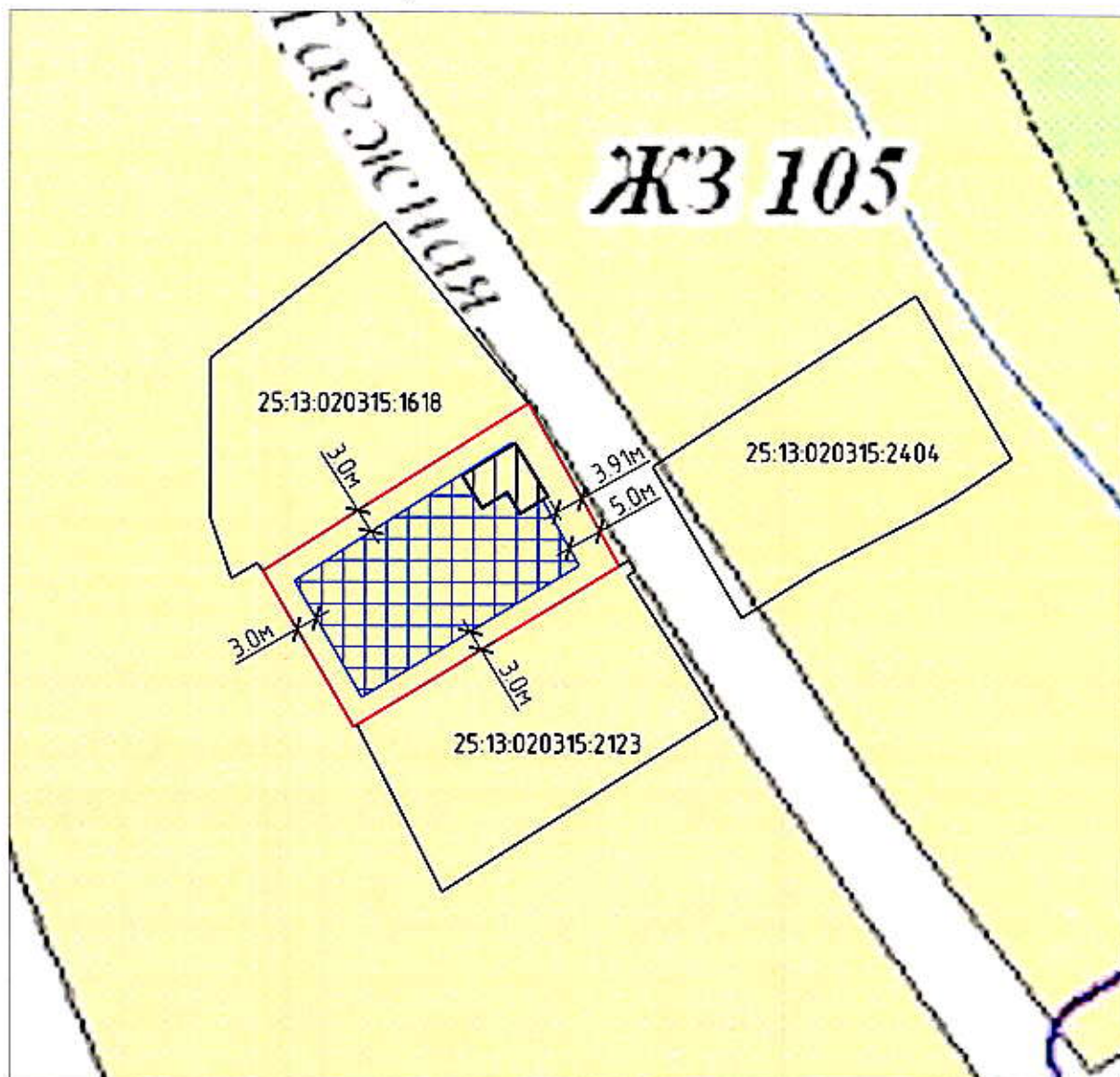
Фрагмент карты градостроительного зонирования Правил землепользования и застройки Владими́ро-Алекса́ндровского сельского поселения



Земельный участок с кадастровым номером 25:13:020315:264

			Фрагмент карты градостроительного зонирования Правил землепользования и застройки Влади́ро-Алекса́ндровского сельского поселения		Лист 1
Разраб.	Юшкина К.В.				

Схема расположения объекта капитального строительства на земельном участке с кадастровым номером 25:13:020315:264



- Граница земельного участка 25:13:020315:264
- Зона допустимого размещения объектов капитального строительства
- Объект капитального строительства

Разраб.	Юшкина К.В.		

Схема расположения объекта капитального строительства на земельном участке с кадастровым номером 25:13:020315:264

Раздел II. Информационный материал к п.2 проекта постановления администрации Партизанского муниципального района "О предоставлении разрешения на отклонение от предельных параметров разрешенного строительства в границах земельного участка с кадастровым номером 25:13:020314:355, имеющем адрес: установлено относительно ориентира, расположенного в границах участка. Ориентир - здание. Почтовый адрес ориентира: Приморский край, Партизанский район, с.Золотая Долина, пер.Спортивный, д.1а".

1.Текстовая часть.

1.1. Градостроительный регламент.

Согласно Правилам землепользования и застройки Золотодолинского сельского поселения Партизанского муниципального района Приморского края, утвержденным решением Думы Партизанского муниципального района от 25.03.2016 № 263-МПА (в редакции от 13.06.2019 № 100-МПА) земельный участок 25:13:020314:355 расположен в территориальной зоне Ж-1 - зоне застройки индивидуальными жилыми домами.

Ж-1. Зона застройки индивидуальными жилыми домами.

Зона предназначена для застройки индивидуальными жилыми домами с приусадебными земельными участками, допускается размещение объектов социального и культурно-бытового обслуживания населения, преимущественно местного значения, иных объектов согласно градостроительным регламентам.

Основные виды разрешённого использования

Наименование вида разрешённого использования земельного участка	Код вида разрешённого использования земельного участка	Описание вида разрешённого использования земельного участка	Параметры разрешенного использования	Значение параметра
1	2	3	4	5
Для индивидуального жилищного строительства	2.1	Размещение индивидуального жилого дома (дом, пригодный для постоянного проживания, высотой не выше трех надземных этажей); выращивание плодовых, ягодных, овощных, бахчевых или иных декоративных или сельскохозяйственных культур; размещение индивидуальных гаражей и подсобных сооружений	предельные (минимальные и (или) максимальные) размеры земельных участков, в том числе, их площадь: - размеры земельных участков (минимальный размер по фронту застройки со стороны улиц): - минимальная площадь земельных участков - максимальная площадь земельных участков	5 м 600 кв.м 1500 кв.м
			минимальные отступы от границ земельных участков в целях определения мест допустимого размещения зданий, строений, сооружений, за пределами которых запрещено строительство зданий, строений, сооружений	3 м, со стороны улиц 5 м
			предельное количество этажей зданий, строений, сооружений	3 эт.
			предельная высота зданий, строений, сооружений	12 м

Наименование вида разрешённого использования земельного участка	Код вида разрешённого использования земельного участка	Описание вида разрешённого использования земельного участка	Параметры разрешенного использования	Значение параметра
1	2	3	4	5
Для ведения личного подсобного хозяйства	2.2	Размещение жилого дома, не предназначенного для раздела на квартиры (дома, пригодные для постоянного проживания и высотой не выше трех надземных этажей); производство сельскохозяйственной продукции; размещение гаража и иных вспомогательных сооружений; содержание сельскохозяйственных животных	<p>максимальный процент застройки в границах земельного участка, определяемый как отношение суммарной площади земельного участка, которая может быть застроена, ко всей площади земельного участка</p> <p>предельные (минимальные и (или) максимальные) размеры земельных участков, в том числе, их площадь;</p> <p>- размеры земельных участков (минимальный размер по фронту застройки со стороны улиц):</p> <ul style="list-style-type: none"> - минимальная площадь земельных участков - максимальная площадь земельных участков <p>минимальные отступы от границ земельных участков в целях определения мест допустимого размещения зданий, строений, сооружений, за пределами которых запрещено строительство зданий, строений, сооружений</p>	<p>60%</p> <p>5 м</p> <p>100 кв.м</p> <p>1500 кв.м</p> <p>3 м, со стороны улиц 5 м</p>

Наименование вида разрешённого использования земельного участка	Код вида разрешённого использования земельного участка	Описание вида разрешённого использования земельного участка	Параметры разрешенного использования	Значение параметра
1	2	3	4	5
Обслуживание жилой застройки	2.7	Размещение объектов капитального строительства, размещение которых предусмотрено видами разрешенного использования с кодами 3.1, 3.2, 3.3, 3.4, 3.4.1, 3.5.1, 3.6, 3.7, 3.10.1, 4.1, 4.3, 4.4, 4.6, 4.7, 4.9, если их размещение связано с удовлетворением повседневных потребностей жителей, не причиняет вреда окружающей среде и санитарному благополучию, не причиняет существенного неудобства жителям, не требует установления санитарной зоны	<p>предельное количество этажей зданий, строений, сооружений 3 эт.</p> <p>предельная высота зданий, строений, сооружений 12 м</p> <p>максимальный процент застройки в границах земельного участка, определяемый как отношение суммарной площади земельного участка, которая может быть застроена, ко всей площади земельного участка 60%</p> <p>предельные (минимальные и (или) максимальные) размеры земельных участков, в том числе их площадь: - размеры земельных участков 5 м - минимальная площадь земельных участков 100 кв.м - максимальная площадь земельных участков 1500 кв.м</p> <p>минимальные отступы от границ земельных участков в целях определения мест допустимого размещения зданий, строений, сооружений, за пределами которых запрещено строительство зданий, улиц 5 м</p>	<p>5</p> <p>3 эт.</p> <p>12 м</p> <p>60%</p> <p>5 м 100 кв.м 1500 кв.м</p> <p>3 м, со стороны улиц 5 м</p>

Наименование вида разрешённого использования земельного участка	Код вида разрешённого использования земельного участка	Описание вида разрешённого использования земельного участка	Параметры разрешенного использования	Значение параметра
1	2	3	4	5
			строений, сооружений	
			<p>предельное количество этажей зданий, строений, сооружений</p> <p>предельная высота зданий, строений, сооружений</p> <p>максимальный процент застройки в границах земельного участка, определяемый как отношение суммарной площади земельного участка, которая может быть застроена, ко всей площади земельного участка</p>	<p>3 эт.</p> <p>12 м</p> <p>60%</p>
Хранение автотранспорта	2.7.1	Размещение отдельно стоящих и пристроенных гаражей, в том числе подземных, предназначенных для хранения автотранспорта, в том числе с разделением на машино-места, за исключением гаражей, размещение которых предусмотрено содержанием вида разрешенного использования с кодом 4.9	<p>предельные (минимальные и (или) максимальные) размеры земельных участков, в том числе, их площадь;</p> <p>- размеры земельных участков (минимальный размер по фронту застройки со стороны улицы);</p> <p>- минимальная площадь земельных участков</p> <p>- максимальная площадь земельных участков</p>	<p>5 м</p> <p>100 кв.м</p> <p>1500 кв.м</p>

Наименование вида разрешённого использования земельного участка	Код вида разрешённого использования земельного участка	Описание вида разрешённого использования земельного участка	Параметры разрешенного использования	Значение параметра
1	2	3	4	5
			минимальные отступы от границ земельных участков в целях определения мест допустимого размещения зданий, строений, сооружений, за пределами которых запрещено строительство зданий, строений, сооружений	3 м, со стороны улиц 5 м
			предельное количество этажей зданий, строений, сооружений	3 эт.
			предельная высота зданий, строений, сооружений	12 м
			максимальный процент застройки в границах земельного участка, определяемый как отношение суммарной площади земельного участка, которая может быть застроена, ко всей площади земельного участка	60%
Коммунальное обслуживание	3.1	Размещение объектов капитального строительства в целях обеспечения физических и юридических лиц коммунальными услугами, в частности: поставки воды, тепла, электричества, газа, предоставления услуг связи, отвода канализационных стоков,	предельные (минимальные и (или) максимальные) размеры земельных участков, в том числе, их площадь: - размеры земельных участков (минимальный размер по фронту застройки со стороны улиц); - минимальная площадь земельных	5 м 100 кв.м

Наименование вида разрешённого использования земельного участка	Код вида разрешённого использования земельного участка	Описание вида разрешённого использования земельного участка	Параметры разрешенного использования	Значение параметра
1	2	3	4	5
		<p>очистки и уборки объектов недвижимости (котельных, водозаборов, очистных сооружений, насосных станций, водопроводов, линий электропередач, трансформаторных подстанций, газопроводов, линий связи, телефонных станций, канализаций, стоянок, гаражей и мастерских для обслуживания уборочной и аварийной техники, а также зданий или помещений, предназначенных для приема физических и юридических лиц в связи с предоставлением им коммунальных услуг)</p>	<p>участков - максимальная площадь земельных участков</p>	1500 кв.м
			<p>минимальные отступы от границ земельных участков в целях определения мест допустимого размещения зданий, строений, сооружений, за пределами которых запрещено строительство зданий, строений, сооружений</p>	3 м, со стороны улиц 5 м
			<p>предельное количество этажей зданий, строений, сооружений</p>	3 эт.
			<p>предельная высота зданий, строений, сооружений</p>	12 м
			<p>максимальный процент застройки в границах земельного участка, определяемый как отношение суммарной площади земельного участка, которая может быть застроена, ко всей площади земельного участка</p>	60%

Наименование вида разрешённого использования земельного участка	Код вида разрешённого использования земельного участка	Описание вида разрешённого использования земельного участка	Параметры разрешенного использования	Значение параметра
1	2	3	4	5
Социальное обслуживание	3.2	Размещение объектов капитального строительства, предназначенных для оказания гражданам социальной помощи (службы занятости населения, дома престарелых, дома ребёнка, детские дома, пункты питания малоимущих граждан, пункты ночлега для бездомных граждан, службы психологической и бесплатной юридической помощи, социальные, пенсионные и иные службы, в которых осуществляется приём граждан по вопросам оказания социальной помощи и назначения социальных или пенсионных выплат); размещение объектов капитального строительства для размещения отделений почты и телеграфа; размещение объектов капитального строительства для размещения общественных некоммерческих организаций; благотворительных организаций, клубов по интересам	<ul style="list-style-type: none"> - предельные (минимальные и (или) максимальные) размеры земельных участков, в том числе, их площадь; - размеры земельных участков (минимальный размер по фронту застройки со стороны улиц): - минимальная площадь земельных участков - максимальная площадь земельных участков 	<ul style="list-style-type: none"> 5 м 100 кв.м 1500 кв.м
			<ul style="list-style-type: none"> минимальные отступы от границ земельных участков в целях определения мест допустимого размещения зданий, строений, сооружений, за пределами которых запрещено строительство зданий, строений, сооружений предельное количество этажей зданий, строений, сооружений предельная высота зданий, строений, сооружений 	<ul style="list-style-type: none"> 3 м, со стороны улиц 5 м 3 эт. 12 м
			<ul style="list-style-type: none"> максимальный процент застройки в границах земельного участка, определяемый как отношение суммарной площади земельного 	<ul style="list-style-type: none"> 60%

Наименование вида разрешённого использования земельного участка	Код вида разрешённого использования земельного участка	Описание вида разрешённого использования земельного участка	Параметры разрешенного использования	Значение параметра
1	2	3	4	5
Амбулаторно-поликлиническое обслуживание	3.4.1	Размещение объектов капитального строительства, предназначенных для оказания гражданам амбулаторно-поликлинической медицинской помощи (поликлиники, фельдшерские пункты, пункты здравоохранения, центры матери и ребенка, диагностические центры, молочные кухни, станции донорства крови, клинические лаборатории)	<p>участка, которая может быть застроена, ко всей площади земельного участка</p> <p>предельные (минимальные и (или) максимальные) размеры земельных участков, в том числе их площадь:</p> <ul style="list-style-type: none"> - размеры земельных участков (минимальный размер по фронту застройки со стороны улиц) - минимальная площадь земельных участков - максимальная площадь земельных участков <p>минимальные отступы от границ земельных участков в целях определения мест допустимого размещения зданий, строений, сооружений, за пределами которых запрещено строительство зданий, строений, сооружений</p> <p>предельное количество этажей зданий, строений, сооружений</p> <p>предельная высота зданий, строений, сооружений</p>	<p>5 м</p> <p>1500 кв.м</p> <p>5000 кв.м</p> <p>3 м, со стороны улиц 5 м</p> <p>30 эт.</p> <p>100 м</p>

Наименование вида разрешённого использования земельного участка	Код вида разрешённого использования земельного участка	Описание вида разрешённого использования земельного участка	Параметры разрешенного использования	Значение параметра
1	2	3	4	5
Дошкольное, начальное и среднее общее образование	3.5.1	Размещение объектов капитального строительства, предназначенных для просвещения, дошкольного, начального и среднего общего образования (детские ясли, детские сады, школы, лицея, гимназии, художественные, музыкальные школы, образовательные кружки и иные организации, осуществляющие деятельность по воспитанию, образованию и просвещению), в том числе зданий, спортивных сооружений, предназначенных для занятия обучающимися физической культурой и спортом	<p>максимальный процент застройки в границах земельного участка, определяемый как отношение суммарной площади земельного участка, которая может быть застроена, ко всей площади земельного участка</p> <p>предельные (минимальные и (или) максимальные) размеры земельных участков, в том числе, их площадь: - размеры земельных участков (минимальный размер по фронту застройки со стороны улиц): - минимальная площадь земельных участков - максимальная площадь земельных участков</p> <p>минимальные отступы от границ земельных участков в целях определения мест допустимого размещения зданий, строений, сооружений, за пределами которых запрещено строительство зданий, строений, сооружений</p>	<p>80%</p> <p>5 м</p> <p>100 кв.м</p> <p>1500 кв.м</p> <p>3 м, со стороны улиц 5 м</p>

Наименование вида разрешённого использования земельного участка	Код вида разрешённого использования земельного участка	Описание вида разрешённого использования земельного участка	Параметры разрешенного использования	Значение параметра
1	2	3	4	5
Магазины	4.4	Размещение объектов капитального строительства, предназначенных для продажи товаров, торговая площадь которых составляет до 5000 кв. м	<p>предельное количество этажей зданий, стросний, сооружений</p> <p>предельная высота зданий, строений, сооружений</p> <p>максимальный процент застройки в границах земельного участка, определяемый как отношение суммарной площади земельного участка, которая может быть застроена, ко всей площади земельного участка</p> <p>предельные (минимальные и (или) максимальные) размеры земельных участков, в том числе, их площадь:</p> <ul style="list-style-type: none"> - размеры земельных участков (минимальный размер по фронту застройки со стороны улиц): - минимальная площадь земельных участков - максимальная площадь земельных участков <p>минимальные отступы от границ земельных участков в целях определения мест допустимого размещения зданий, строений,</p>	<p>3 эт.</p> <p>12 м</p> <p>60%</p> <p>5 м</p> <p>100 кв.м</p> <p>1500 кв.м</p> <p>3 м, со стороны улиц 5 м</p>

Наименование вида разрешённого использования земельного участка	Код вида разрешённого использования земельного участка	Описание вида разрешённого использования земельного участка	Параметры разрешенного использования	Значение параметра
1	2	3	4	5
Спорт	5.1	Размещение зданий и сооружений для занятия спортом. Содержание данного вида разрешенного использования включает в себя содержание видов разрешенного использования с кодами 5.1.1-5.1.7	<p>сооружений, за пределами которых запрещено строительство зданий, строений, сооружений</p> <p>предельное количество этажей зданий, строений, сооружений</p> <p>предельная высота зданий, строений, сооружений</p> <p>максимальный процент застройки в границах земельного участка, определяемый как отношение суммарной площади земельного участка, которая может быть застроена, ко всей площади земельного участка</p> <p>предельные (минимальные и (или) максимальные) размеры земельных участков, в том числе, их площадь:</p> <ul style="list-style-type: none"> - размеры земельных участков (минимальный размер по фронту застройки со стороны улиц): - минимальная площадь земельных участков - максимальная площадь земельных участков 	<p>3 эт.</p> <p>12 м</p> <p>60%</p> <p>5 м</p> <p>100 кв.м</p> <p>1500 кв.м</p>

Наименование вида разрешённого использования земельного участка	Код вида разрешённого использования земельного участка	Описание вида разрешённого использования земельного участка	Параметры разрешенного использования	Значение параметра
1	2	3	4	5
			<p>минимальные отступы от границ земельных участков в целях определения мест допустимого размещения зданий, строений, сооружений, за пределами которых запрещено строительство зданий, строений, сооружений</p>	3 м, со стороны улиц 5 м
			<p>предельное количество этажей зданий, строений, сооружений</p>	3 эт.
			<p>предельная высота зданий, строений, сооружений</p>	12 м
			<p>максимальный процент застройки в границах земельного участка, определяемый как отношение суммарной площади земельного участка, которая может быть застроена, ко всей площади земельного участка</p>	60%
Обеспечение внутреннего правопорядка	8.3	Размещение объектов капитального строительства, необходимых для подготовки и поддержания в готовности органов внутренних дел и спасательных служб, в которых существует военизированная служба; размещение объектов гражданской обороны, за	<p>предельные (минимальные и (или) максимальные) размеры земельных участков, в том числе их площадь: - размеры земельных участков - минимальная площадь земельных участков - максимальная площадь земельных участков</p>	<p>не установлены 50 кв.м не установлена</p>

Наименование вида разрешённого использования земельного участка	Код вида разрешённого использования земельного участка	Описание вида разрешённого использования земельного участка	Параметры разрешенного использования	Значение параметра
1	2	3	4	5
		исключением объектов гражданской обороны, являющихся частями производственных зданий	участков	
			минимальные отступы от границ земельных участков в целях определения мест допустимого размещения зданий, строений, сооружений, за пределами которых запрещено строительство зданий, строений, сооружений	3 м, со стороны улиц 5 м
			предельное количество этажей зданий, строений, сооружений	не установлено
			предельная высота зданий, строений, сооружений	не установлено
			максимальный процент застройки в границах земельного участка, определяемый как отношение суммарной площади земельного участка, которая может быть застроена, ко всей площади земельного участка	80%

Наименование вида разрешённого использования земельного участка	Код вида разрешённого использования земельного участка	Описание вида разрешённого использования земельного участка	Параметры разрешенного использования	Значение параметра
1	2	3	4	5
Общее пользование водными объектами	11.1	Использование земельных участков, примыкающих к водным объектам способами, необходимыми для осуществления общего водопользования (водопользования, осуществляемого гражданами для личных нужд, а также забор (изъятие) водных ресурсов для целей питьевого и хозяйственно-бытового водоснабжения, купание, использование маломерных судов, водных мотоциклов и других технических средств, предназначенных для отдыха на водных объектах, водопой, если соответствующие запреты не установлены законодательством)	<p>предельные (минимальные и (или) максимальные) размеры земельных участков, в том числе их площадь:</p> <ul style="list-style-type: none"> - размеры земельных участков - минимальная площадь земельных участков - максимальная площадь земельных участков <p>минимальные отступы от границ земельных участков в целях определения мест допустимого размещения зданий, строений, сооружений, за пределами которых запрещено строительство зданий, строений, сооружений</p> <p>предельное количество этажей зданий, строений, сооружений</p> <p>предельная высота зданий, строений, сооружений</p> <p>максимальный процент застройки в границах земельного участка, определяемый как отношение суммарной площади земельного участка, которая может быть застроена, ко всей площади</p>	<p>не установлены</p> <p>50 кв.м</p> <p>не установлена</p> <p>3 м</p> <p>не установлено</p> <p>не установлено</p> <p>80%</p>

Наименование вида разрешённого использования земельного участка	Код вида разрешённого использования земельного участка	Описание вида разрешённого использования земельного участка	Параметры разрешенного использования	Значение параметра
1	2	3	4	5
Специальное пользование водными объектами	11.2	Использование земельных участков, примыкающих к водным объектам способами, необходимыми для специального водопользования (забор водных ресурсов из поверхностных водных объектов, сброс сточных вод и (или) дренажных вод, проведение дноуглубительных, взрывных, буровых и других работ, связанных с изменением дна и берегов водных объектов)	<p>предельные (минимальные и (или) максимальные) размеры земельных участков, в том числе их площадь:</p> <ul style="list-style-type: none"> - размеры земельных участков - минимальная площадь земельных участков - максимальная площадь земельных участков <p>минимальные отступы от границ земельных участков в целях определения мест допустимого размещения зданий, строений, сооружений, за пределами которых запрещено строительство зданий, строений, сооружений</p> <p>предельное количество этажей зданий, строений, сооружений</p> <p>предельная высота зданий, строений, сооружений</p>	<p>не установлены</p> <p>50 кв.м</p> <p>не установлена</p> <p>3 м</p> <p>не установлено</p> <p>не установлено</p>

Наименование вида разрешённого использования земельного участка	Код вида разрешённого использования земельного участка	Описание вида разрешённого использования земельного участка	Параметры разрешенного использования	Значение параметра
1	2	3	4	5
Гидротехнические сооружения	11.3	Размещение гидротехнических сооружений, необходимых для эксплуатации водохранилищ (плотин, водосбросов, водозаборных, водовыпускных и других гидротехнических сооружений, судопропускных сооружений, рыбозащитных и рыбопропускных сооружений, берегозащитных сооружений)	<p>максимальный процент застройки в границах земельного участка, определяемый как отношение суммарной площади земельного участка, которая может быть застроена, ко всей площади земельного участка</p> <p>предельные (минимальные и (или) максимальные) размеры земельных участков, в том числе их площадь: - размеры земельных участков - минимальная площадь земельных участков - максимальная площадь земельных участков</p> <p>минимальные отступы от границ земельных участков в целях определения мест допустимого размещения зданий, строений, сооружений, за пределами которых запрещено строительство зданий, строений, сооружений</p>	<p>80%</p> <p>не установлены 50 кв.м</p> <p>не установлена</p> <p>3 м</p> <p>не установлено</p>

<p>Наименование вида разрешённого использования земельного участка</p>	<p>Код вида разрешённого использования земельного участка</p>	<p>Описание вида разрешённого использования земельного участка</p>	<p>Параметры разрешенного использования</p>	<p>Значение параметра</p>
<p>1</p>	<p>2</p>	<p>3</p>	<p>4</p>	<p>5</p>
<p>Территории общего пользования</p>	<p>12.0</p>	<p>Размещение объектов улично-дорожной сети, автомобильных дорог и пешеходных тротуаров в границах населённых пунктов, пешеходных переходов, набережных, береговых полос водных объектов общего пользования, скверов, бульваров, площадей, проездов, малых архитектурных форм благоустройства</p>	<p>предельная высота зданий, строений, сооружений максимальный процент застройки в границах земельного участка, определяемый как отношение суммарной площади земельного участка, которая может быть застроена, ко всей площади земельного участка Градостроительные регламенты не распространяются на земельные участки в границах территорий общего пользования</p>	<p>не установлено 80%</p>

Условно разрешенные виды использования

Наименование вида разрешенного использования земельного участка	Код вида разрешенного использования земельного участка	Описание вида разрешенного использования земельного участка	Параметры разрешенного использования	Значение параметра
1	2	3	4	5
Малоэтажная многоквартирная жилая застройка	2.1.1	<p>Размещение малоэтажного многоквартирного жилого дома (дом, пригодный для постоянного проживания, высотой до 4 этажей, включая мансардный);</p> <p>разведение декоративных и плодовых деревьев, овощных и ягодных культур;</p> <p>размещение индивидуальных гаражей и иных вспомогательных сооружений;</p> <p>обустройство спортивных и детских площадок, площадок отдыха;</p> <p>размещение объектов обслуживания жилой застройки во встроенных, пристроенных и встроенно-пристроенных помещениях</p> <p>малоэтажного многоквартирного дома, если общая площадь таких помещений в малоэтажном многоквартирном доме не составляет более 15% общей площади помещений дома</p>	<p>предельные (минимальные и (или) максимальные) размеры земельных участков, в том числе, их площадь:</p> <ul style="list-style-type: none"> - размеры земельных участков (минимальный размер по фронту застройки со стороны улиц): - минимальная площадь земельных участков - максимальная площадь земельных участков <p>минимальные отступы от границ земельных участков в целях определения мест допустимого размещения зданий, строений, сооружений, за пределами которых запрещено строительство зданий, строений, сооружений</p> <p>предельное количество этажей зданий, строений, сооружений</p> <p>предельная высота зданий, строений, сооружений</p> <p>максимальный процент застройки в границах земельного участка, определяемый как отношение</p>	<p>5 м</p> <p>600 кв.м</p> <p>1500 кв.м</p> <p>3 м, со стороны улиц 5 м</p> <p>3 эт.</p> <p>12 м</p> <p>60%</p>

Наименование вида разрешённого использования земельного участка	Код вида разрешённого использования земельного участка	Описание вида разрешённого использования земельного участка	Параметры разрешенного использования	Значение параметра
1	2	3	4	5
Среднеэтажная жилая застройка	2.5	Размещение жилых домов, предназначенных для разделения на квартиры, каждая из которых пригодна для постоянного проживания (жилые дома, высотой не выше восьми надземных этажей, разделённых на две и более квартиры); благоустройство и озеленение; размещение подземных гаражей и автостоянок; обустройство спортивных и детских площадок, площадок отдыха; размещение объектов обслуживания жилой застройки во встроенных, пристроенных и встроенно-пристроенных помещениях многоквартирного дома, если общая площадь таких помещений в многоквартирном доме не составляет более 20% общей площади помещений дома	<p>суммарной площади земельного участка, которая может быть застроена, ко всей площади земельного участка</p> <p>предельные (минимальные и (или) максимальные) размеры земельных участков, в том числе их площадь: - размеры земельных участков (минимальный размер по фронту застройки со стороны улиц): - минимальная площадь земельных участков - максимальная площадь земельных участков</p> <p>минимальные отступы от границ земельных участков в целях определения мест допустимого размещения зданий, строений, сооружений, за пределами которых запрещено строительство зданий, сооружений, сооружений</p> <p>предельное количество этажей зданий, строений, сооружений</p> <p>предельная высота зданий, строений, сооружений</p>	<p>5 м</p> <p>600 кв.м</p> <p>2000 кв.м</p> <p>3 м, со стороны улиц</p> <p>5 м</p> <p>5 эт.</p> <p>14 м</p>

Наименование вида разрешённого использования земельного участка	Код вида разрешённого использования земельного участка	Описание вида разрешённого использования земельного участка	Параметры разрешенного использования	Значение параметра
1	2	3	4	5
Блокированная жилая застройка	2.3	Размещение жилого дома, не предназначенного для раздела на квартиры, имеющего одну или несколько общих стен с соседними жилыми домами (количество этажей не более чем три, при общем количестве совмещенных домов не более десяти и каждый из которых предназначен для проживания одной семьи, имеет общую стену (общие стены) без проемов с соседним блоком или соседними блоками, расположен на отдельном земельном участке и имеет выход на территорию общего пользования (жилые дома блокированной застройки); разведение декоративных и плодовых	<p>максимальный процент застройки в границах земельного участка, определяемый как отношение суммарной площади земельного участка, которая может быть застроена, ко всей площади земельного участка</p> <p>предельные (минимальные и (или) максимальные) размеры земельных участков, в том числе, их площадь: - размеры земельных участков (минимальный размер по фронту застройки со стороны улиц): - минимальная площадь земельных участков - максимальная площадь земельных участков</p> <p>минимальные отступы от границ земельных участков в целях определения мест допустимого размещения зданий, строений, сооружений, за пределами которых запрещено строительство зданий, строений, сооружений</p>	<p>40%</p> <p>5 м</p> <p>600 кв. м</p> <p>1500 кв.м</p> <p>3 м, со стороны улиц 5 м</p>

Наименование вида разрешённого использования земельного участка	Код вида разрешённого использования земельного участка	Описание вида разрешённого использования земельного участка	Параметры разрешенного использования	Значение параметра
1	2	3	4	5
Бытовое обслуживание	3.3	Размещение объектов капитального строительства, предназначенных для оказания населению или организациям бытовых услуг (мастерские мелкого ремонта, ателье, бани, парикмахерские, прачечные, химчистки, похоронные бюро)	<p>деревьев, овощных и ягодных культур; размещение индивидуальных гаражей и иных вспомогательных сооружений; обустройство спортивных и детских площадок, площадок отдыха</p> <p>предельное количество этажей зданий, строений, сооружений</p> <p>предельная высота зданий, строений, сооружений</p> <p>максимальный процент застройки в границах земельного участка, определяемый как отношение суммарной площади земельного участка, которая может быть застроена, ко всей площади земельного участка</p> <p>предельные (минимальные и (или) максимальные) размеры земельных участков, в том числе их площадь:</p> <ul style="list-style-type: none"> - размеры земельных участков (минимальный размер по фронту застройки со стороны улиц) - минимальная площадь земельных участков - максимальная площадь земельных участков <p>минимальные отступы от границ земельных участков в целях определения мест допустимого размещения зданий, строений,</p>	<p>5</p> <p>3 эт.</p> <p>12 м</p> <p>60%</p> <p>5 м</p> <p>25 кв.м</p> <p>50000 кв.м</p> <p>3 м, со стороны улиц 5 м</p>

Наименование вида разрешённого использования земельного участка	Код вида разрешённого использования земельного участка	Описание вида разрешённого использования земельного участка	Параметры разрешенного использования	Значение параметра
1	2	3	4	5
Культурное развитие	3.6	Размещение объектов капитального строительства, предназначенных для размещения в них музеев, выставочных залов, художественных галерей, домов культуры, библиотек, театров и кинозалов, филармоний, планетариев; устройство площадок для празднеств и гуляний; размещение зданий и сооружений для размещения цирков, зверинцев,	<p>сооружений, за пределами которых запрещено строительство зданий, строений, сооружений</p> <p>предельное количество этажей зданий, строений, сооружений</p> <p>предельная высота зданий, строений, сооружений</p> <p>максимальный процент застройки в границах земельного участка, определяемый как отношение суммарной площади земельного участка, которая может быть застроена, ко всей площади земельного участка</p> <p>предельные (минимальные и (или) максимальные) размеры земельных участков, в том числе, их площадь:</p> <ul style="list-style-type: none"> - размеры земельных участков (минимальный размер по фронту застройки со стороны улиц): - минимальная площадь земельных участков - максимальная площадь земельных участков <p>минимальные отступы от границ</p>	<p>30 эт.</p> <p>100 м</p> <p>60%</p> <p>5 м</p> <p>600 кв.м</p> <p>1500 кв.м</p> <p>3 м, со стороны</p>

Наименование вида разрешённого использования земельного участка	Код вида разрешённого использования земельного участка	Описание вида разрешённого использования земельного участка	Параметры разрешенного использования	Значение параметра
1	2	3	4	5
		зоопарков, океанариумов	земельных участков в целях определения мест допустимого размещения зданий, строений, сооружений, за пределами которых запрещено строительство зданий, строений, сооружений	улиц 5 м
Религиозное использование	3.7	Размещение объектов капитального строительства, предназначенных для управления религиозных обрядов (церкви, соборы, храмы, часовни, монастыри, мечети, молельные дома); размещение объектов капитального строительства, предназначенных для постоянного местонахождения	предельное количество этажей зданий, строений, сооружений предельная высота зданий, строений, сооружений максимальный процент застройки в границах земельного участка, определяемый как отношение суммарной площади земельного участка, которая может быть застроена, ко всей площади земельного участка предельные (минимальные и (или) максимальные) размеры земельных участков, в том числе их площадь: - размеры земельных участков (минимальный размер по фронту застройки со стороны улиц) - минимальная площадь земельных участков	3 эт. 12 м 60% 5 м 600 кв.м

Наименование вида разрешённого использования земельного участка	Код вида разрешённого использования земельного участка	Описание вида разрешённого использования земельного участка	Параметры разрешенного использования	Значение параметра
1	2	3	4	5
		<p>3</p> <p>духовных лиц, паломников и послушников в связи с осуществлением ими религиозной службы, а также для осуществления благотворительной и религиозной образовательной деятельности (монастыри, скиты, воскресные школы, семинарии, духовные училища)</p>	<p>4</p> <p>- максимальная площадь земельных участков</p> <p>минимальные отступы от границ земельных участков в целях определения мест допустимого размещения зданий, строений, сооружений, за пределами которых запрещено строительство зданий, строений, сооружений</p> <p>предельное количество этажей зданий, строений, сооружений</p> <p>предельная высота зданий, строений, сооружений</p> <p>максимальный процент застройки в границах земельного участка, определяемый как отношение суммарной площади земельного участка, которая может быть застроена, ко всей площади земельного участка</p>	<p>5</p> <p>1500 кв.м</p> <p>3 м, со стороны улиц 5 м</p> <p>3 эт.</p> <p>12 м</p> <p>60%</p>

Наименование вида разрешённого использования земельного участка	Код вида разрешённого использования земельного участка	Описание вида разрешённого использования земельного участка	Параметры разрешенного использования	Значение параметра
1	2	3	4	5
Общественное управление	3.8	Размещение объектов капитального строительства, предназначенных для размещения органов государственной власти, органов местного самоуправления, судов, а также организаций, непосредственно обеспечивающих их деятельность; размещение объектов капитального строительства, предназначенных для размещения органов управления политических партий, профессиональных и отраслевых союзов, творческих союзов и иных общественных объединений граждан по отраслевому или политическому признаку; размещение объектов капитального строительства для дипломатических представительств иностранных государств и консульских учреждений в Российской Федерации	<p>предельные (минимальные и (или) максимальные) размеры земельных участков, в том числе их площадь:</p> <ul style="list-style-type: none"> - размеры земельных участков (минимальный размер по фронту застройки со стороны улиц) - минимальная площадь земельных участков - максимальная площадь земельных участков <p>минимальные отступы от границ земельных участков в целях определения мест допустимого размещения зданий, строений, сооружений, за пределами которых запрещено строительство зданий, строений, сооружений</p> <p>предельное количество этажей зданий, строений, сооружений</p> <p>предельная высота зданий, строений, сооружений</p>	<p>5</p> <p>5 м</p> <p>1500 кв.м</p> <p>50000 кв.м</p> <p>3 м, со стороны улиц 5 м</p> <p>30 эт.</p> <p>100 м</p>

Наименование вида разрешённого использования земельного участка	Код вида разрешённого использования земельного участка	Описание вида разрешённого использования земельного участка	Параметры разрешенного использования	Значение параметра
1	2	3	4	5
Ветеринарное обслуживание	3.10	Размещение объектов капитального строительства, предназначенных для оказания ветеринарных услуг, содержания или разведения животных, не являющихся сельскохозяйственными, под надзором человека. Содержание данного вида разрешённого использования включается в себя содержание видов разрешённого использования с кодами 3.10.1 - 3.10.2	<p>максимальный процент застройки в границах земельного участка, определяемый как отношение суммарной площади земельного участка, которая может быть застроена, ко всей площади земельного участка</p> <p>предельные (минимальные и (или) максимальные) размеры земельных участков, в том числе их площадь:</p> <ul style="list-style-type: none"> - размеры земельных участков (минимальный размер по фронту застройки со стороны улиц) - минимальная площадь земельных участков - максимальная площадь земельных участков <p>минимальные отступы от границ земельных участков в целях определения мест допустимого размещения зданий, строений, сооружений, за пределами которых запрещено строительство зданий, строений, сооружений</p>	<p>80%</p> <p>5 м</p> <p>25 кв.м</p> <p>50000 кв.м</p> <p>3 м, со стороны улиц</p> <p>5 м</p>

Наименование вида разрешённого использования земельного участка	Код вида разрешённого использования земельного участка	Описание вида разрешённого использования земельного участка	Параметры разрешенного использования	Значение параметра
1	2	3	4	5
			<p>предельное количество этажей зданий, стросний, сооружений</p> <p>предельная высота зданий, строений, сооружений</p> <p>максимальный процент застройки в границах земельного участка, определяемый как отношение суммарной площади земельного участка, которая может быть застроена, ко всей площади земельного участка</p>	<p>30 эт.</p> <p>100 м</p> <p>60%</p>
Рынки	4.3	<p>Размещение объектов капитального строительства, сооружений, предназначенных для организации постоянной или временной торговли (ярмарка, рынок, базар), с учетом того, что каждое из торговых мест не располагает торговой площадью более 200 кв. м;</p> <p>размещение гаражей и (или) стоянок для автомобилей сотрудников и посетителей рынка</p>	<p>предельные (минимальные и (или) максимальные) размеры земельных участков, в том числе их площадь:</p> <ul style="list-style-type: none"> - размеры земельных участков (минимальный размер по фронту застройки со стороны улиц) - минимальная площадь земельных участков - максимальная площадь земельных участков <p>минимальные отступы от границ земельных участков в целях определения мест допустимого размещения зданий, строений,</p>	<p>5 м</p> <p>25 кв.м</p> <p>50000 кв.м</p> <p>3 м, со стороны улиц</p> <p>5 м</p>

Наименование вида разрешённого использования земельного участка	Код вида разрешённого использования земельного участка	Описание вида разрешённого использования земельного участка	Параметры разрешенного использования	Значение параметра
1	2	3	4	5
Гостиничное обслуживание	4.7	Размещение гостиниц, а также иных зданий, используемых с целью извлечения предпринимательской выгоды из предоставления жилого помещения для временного проживания в них	<p>сооружений, за пределами которых запрещено строительство зданий, строений, сооружений</p> <p>предельное количество этажей зданий, строений, сооружений</p> <p>предельная высота зданий, строений, сооружений</p> <p>максимальный процент застройки в границах земельного участка, определяемый как отношение суммарной площади земельного участка, которая может быть застроена, ко всей площади земельного участка</p> <p>предельные (минимальные и (или) максимальные) размеры земельных участков, в том числе их площадь:</p> <ul style="list-style-type: none"> - размеры земельных участков (минимальный размер по фронту застройки со стороны улиц) - минимальная площадь земельных участков - максимальная площадь земельных участков 	<p>30 эт.</p> <p>100 м</p> <p>60%</p> <p>5 м</p> <p>25 кв.м</p> <p>50000 кв.м</p>

Наименование вида разрешённого использования земельного участка	Код вида разрешённого использования земельного участка	Описание вида разрешённого использования земельного участка	Параметры разрешенного использования	Значение параметра
1	2	3	4	5
			<p>минимальные отступы от границ земельных участков в целях определения мест допустимого размещения зданий, строений, сооружений, за пределами которых запрещено строительство зданий, строений, сооружений</p> <p>предельное количество этажей зданий, строений, сооружений</p> <p>предельная высота зданий, строений, сооружений</p> <p>максимальный процент застройки в границах земельного участка, определяемый как отношение суммарной площади земельного участка, которая может быть застроена, ко всей площади земельного участка</p>	<p>3 м, со стороны улиц 5 м</p> <p>30 эт.</p> <p>100 м</p> <p>60%</p>
Ведение огородничества	13.1	Осуществление отдыха и (или) выращивания гражданами для собственных нужд сельскохозяйственных культур; размещение хозяйственных построек, не являющихся объектами недвижимости, предназначенных для хранения	<p>предельные (минимальные и (или) максимальные) размеры земельных участков, в том числе их площадь: - размеры земельных участков (минимальный размер по фронту застройки со стороны улиц) - минимальная площадь земельных</p>	<p>5 м 400 кв.м</p>

Наименование вида разрешённого использования земельного участка	Код вида разрешённого использования земельного участка	Описание вида разрешённого использования земельного участка	Параметры разрешенного использования	Значение параметра
1	2	3	4	5
		инвентаря и урожая сельскохозяйственных культур	участков - максимальная площадь земельных участков	не может превышать площадь, рассчитанную как сумма площадей земельных участков, которые будут образованы для предоставления членам огороднического некоммерческого товарищества, и площади земельных участков общего назначения
			минимальные отступы от границ земельных участков в целях определения мест допустимого размещения зданий, строений, сооружений, за пределами которых	3 м

Наименование вида разрешённого использования земельного участка	Код вида разрешённого использования земельного участка	Описание вида разрешённого использования земельного участка	Параметры разрешенного использования	Значение параметра
1	2	3	4	5
Ведение садоводства	13.2	<p>Осуществление деятельности, связанной с выращиванием плодовых, ягодных, овощных, бахчевых или иных сельскохозяйственных культур и картофеля;</p> <p>размещение садового дома, предназначенного для отдыха и не подлежащего разделу на квартиры;</p> <p>размещение хозяйственных строений и сооружений</p>	<p>максимальный процент застройки в границах земельного участка, определяемый как отношение суммарной площади земельного участка, которая может быть застроена, ко всей площади земельного участка</p> <p>предельные (минимальные и (или) максимальные) размеры земельных участков, в том числе их площадь:</p> <ul style="list-style-type: none"> - размеры земельных участков (минимальный размер по фронту застройки со стороны улиц) - минимальная площадь земельных участков - максимальная площадь земельных участков 	<p>40%</p> <p>5 м</p> <p>400 кв.м</p> <p>не может превышать площадь, рассчитанную</p>

Наименование вида разрешённого использования земельного участка	Код вида разрешённого использования земельного участка	Описание вида разрешённого использования земельного участка	Параметры разрешенного использования	Значение параметра
1	2	3	4	5
				<p>как сумма площадей земельных участков, которые будут образованы для предоставления членам садоводческого некоммерческого товарищества, о товарищества, и площади земельных участков общего назначения</p>
			<p>минимальные отступы от границ земельных участков в целях определения мест допустимого размещения зданий, строений, сооружений, за пределами которых запрещено строительство зданий, строений, сооружений</p>	<p>3 м, со стороны улиц 5 м</p>
			<p>предельное количество этажей зданий, строений, сооружений</p>	<p>3 эт.</p>

Наименование вида разрешённого использования земельного участка	Код вида разрешённого использования земельного участка	Описание вида разрешённого использования земельного участка	Параметры разрешенного использования	Значение параметра
1	2	3	4	5
			предельная высота зданий, строений, сооружений	12 м
			максимальный процент застройки в границах земельного участка, определяемый как отношение суммарной площади земельного участка, которая может быть застроена, ко всей площади земельного участка	40%

Вспомогательные виды разрешённого использования

Строения и здания для индивидуальной трудовой деятельности (столярные мастерские и т.п.) без нарушения принципов добрососедства в соответствии с санитарными и противопожарными нормами.

Хозяйственная постройка (летние гостевые домики, баня надворный туалет, оранжерея, сооружение для содержания мелких домашних животных и птицы, теплица).

Гаражи или крытая стоянка/стоянка открытого типа в пределах личного земельного участка без нарушения принципов добрососедства.

Хозяйственные постройки (хранение дров, инструмента).

Водоёмы, водозаборы.

Ограждение земельного участка (забор).

Элемент благоустройства и ландшафтного дизайна, в том числе беседка, малая архитектурная форма, объект декоративно-монументального искусства, скульптурная композиция, спортивная площадка, хозяйственная площадка и площадка отдыха

(при условии соблюдения нормативных требований и исключения установки элемента в местах допустимого размещения объектов капитального строительства и прохождения инженерных сетей).

Объекты наружного противопожарного водоснабжения (пожарные резервуары, водоемы).

Площадки для сбора мусора.

Стоянки легковых автомобилей.

Скважины для забора воды, индивидуальные колодцы (при условии организации зоны санитарной охраны не менее 30-50 м выше по потоку грунтовых вод).

Объекты коммунального хозяйства (инженерно-технического обеспечения) и транспорта, необходимые для обеспечения объектов разрешенных видов использования, при отсутствии норм законодательства, запрещающих их размещение, в том числе:

- а) распределительные пункты и подстанции, трансформаторные подстанции, блочно-модульные котельные, насосные станции перекачки, центральные и индивидуальные тепловые пункты;
- б) наземные сооружения линий электропередач и тепловых сетей (переходных пунктов и опор воздушных ЛЭП, кабельных киосков, павильонов камер и т.д.);
- в) повысительные водопроводные насосные станции, водонапорные башни, водомерные узлы, водозаборные скважины;
- г) очистные сооружения поверхностного стока и локальные очистные сооружения;
- д) канализационные насосные станции;
- е) наземные сооружения канализационных сетей (павильонов шахт, скважин и т.д.);
- ж) газораспределительные пункты;

1.2. Цель проведения процедуры.

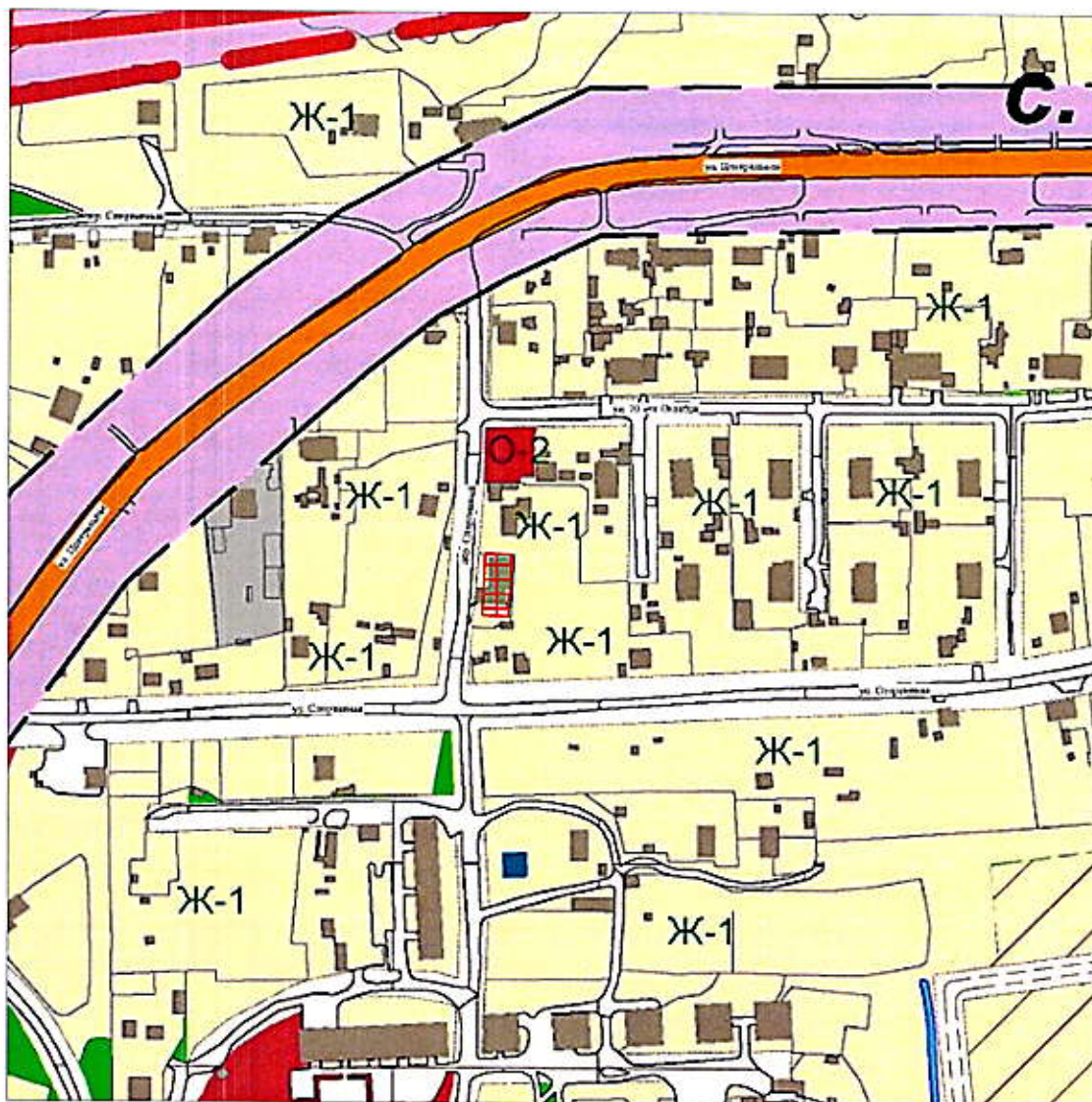
Установить для земельного участка 25:13:020314:355 минимальное расстояние от объекта капитального строительства до красной линии улиц - 1,0м, минимальное расстояние от объекта капитального строительства до границы соседнего земельного участка - 1м.

2.Графическая часть

Лист 1. Фрагмент карты градостроительного зонирования Правил землепользования и застройки Золотодолинского сельского поселения.

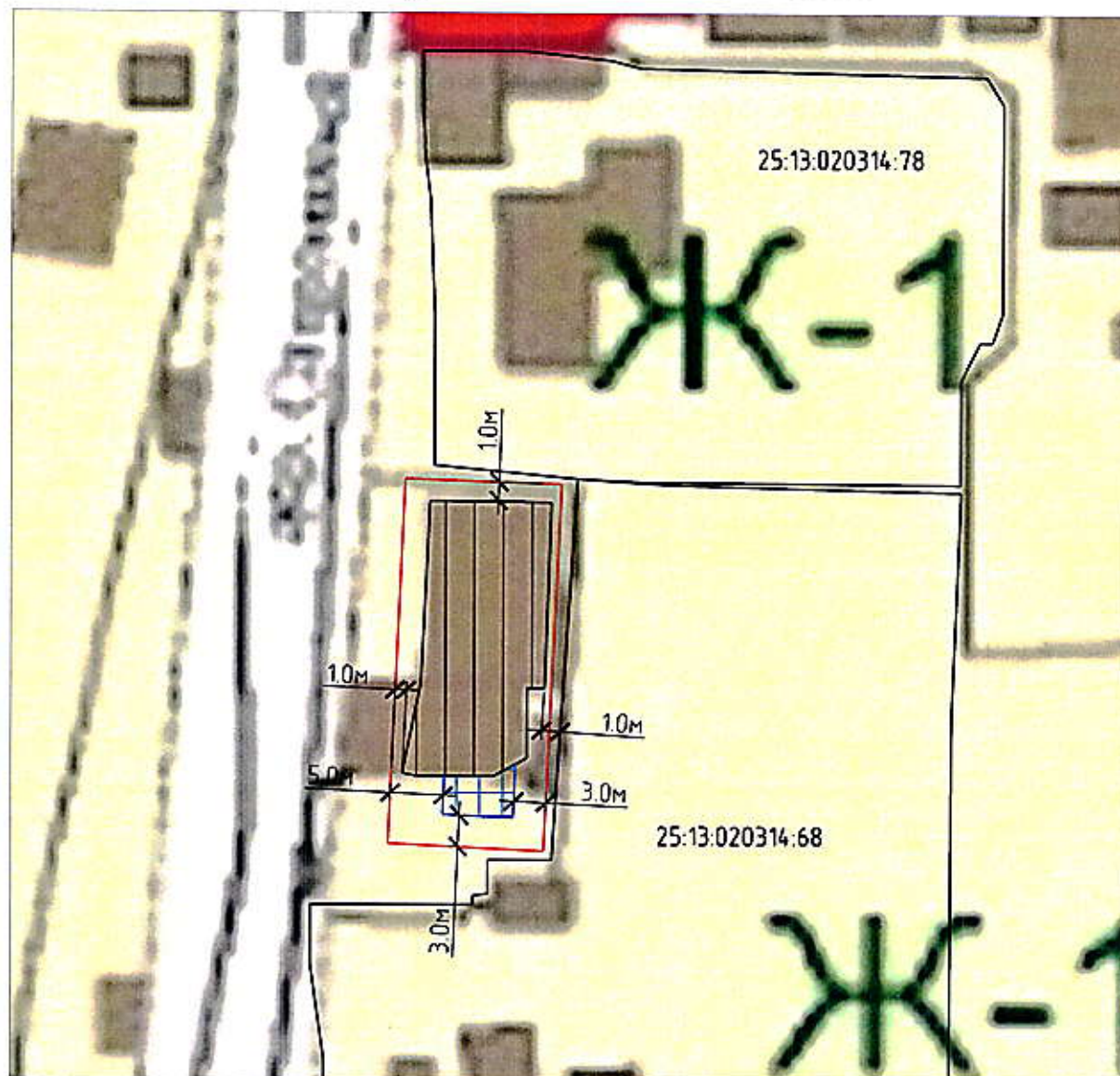
Лист 2. Схема расположения объекта капитального строительства на земельном участке с кадастровым номером 25:13:020314:355.

Фрагмент карты градостроительного зонирования Правил землепользования и застройки Золото долинского сельского поселения



Земельный участок с кадастровым номером 25:13:020314:355

Схема расположения объекта капитального строительства на земельном участке с кадастровым номером 25:13:020314:355



- Граница земельного участка 25:13:020314:355
- Зона допустимого размещения объектов капитального строительства
- Объект капитального строительства

