

ПРОТОКОЛ

общественных обсуждений
на территории Партизанского муниципального района по учету
мнений и предложений по вопросам предоставления разрешений на условно
разрешенный вид использования земельных участков

с. Владимиро-Александровское

14 июня 2022 года

Председатель комиссии:

Холодков В.Н.

- Начальник отдела архитектуры и градостроительства администрации Партизанского муниципального района;

Члены комиссии:

Зинченко А.А.

- начальник отдела охраны окружающей среды администрации Партизанского муниципального района;

Антишко Р.К.

- начальник юридического отдела администрации Партизанского муниципального района;

Сахаровский А.И.

- начальник отдела сельского хозяйства администрации Партизанского муниципального района;

Афанасьева Н.П.

- начальник управления по распоряжению муниципальной собственностью администрации Партизанского муниципального района.

Докладчик: Сегодня, 14 июня 2022 года, в зале заседаний администрации Партизанского муниципального района проводятся общественные обсуждения по вопросам:

Предоставление разрешения на условно разрешенный вид использования:

1. Земельного участка с кадастровым номером 25:13:020315:7574 площадью 219 кв.метров. Местоположение: установлено относительно ориентира, расположенного за пределами участка. Ориентир - дом. Участок находится примерно в 10 метрах, по направлению на север от ориентира. Почтовый адрес ориентира: Приморский край, Партизанский район, с.Владими́ро-Алекса́ндровское, ул. Р.Зорге, д. 36 Б. Территориальная зона ЖЗ 104 - зона малоэтажной жилой застройки (1-3 этажа). Вид использования «Магазины»;

2. Земельного участка с кадастровым номером 25:13:020315:8085 площадью 2 000 кв.метров местоположение: Приморский край, Партизанский район, с.Владими́ро-Алекса́ндровское, ул. К.Рослого, д. 52. Территориальная зона ЖЗ 105 - зона индивидуальной жилой застройки (1-3 этажа). Вид использования «Среднеэтажная жилая застройка»;

3. Земельного участка с кадастровым номером 25:13:020404:3583 площадью 797 кв.метров. Местоположение: установлено относительно ориентира, расположенного за пределами участка. Ориентир - мыс Серый. Участок находится примерно в 362 метрах от ориентира по направлению на юго-восток. Почтовый адрес ориентира: Приморский край, Партизанский район. Территориальная зона Р1 - зона рекреационной деятельности. Вид

использования «Ведение садоводства»;

4. Земельного участка с кадастровым номером 25:13:030210:4731 площадью 1155 кв.метров. Местоположение: установлено относительно ориентира, расположенного за пределами участка. Ориентир - здание. Почтовый адрес ориентира: Приморский край, Партизанский район, с.Екатериновка, ул. Партизанская, дом 19. Территориальная зона ОД-1 - общественно-деловая зона. Вид использования «Для ведения личного подсобного хозяйства».

5. Земельного участка с кадастровым номером 25:13:030204:3517 площадью 400 кв.метров. Местоположение: Партизанский район, п.Волчанец, ул. Набережная, д. 13. Территориальная зона Р2 - зона охраны природных территорий. Вид использования «Для ведения личного подсобного хозяйства».

6. Земельного участка с кадастровым номером 25:13:030303:813 площадью 1504 кв.метров. Местоположение: Приморский край, Партизанский муниципальный район, с.Владими́ро-Александровское, ул.Строителей, земельный участок № 28. Территориальная зона ЖЗ 105 - зона индивидуальной жилой застройки (1-3 этажа). Вид использования «Ведение садоводства».

7. Земельного участка с кадастровым номером 25:13:030204:709 площадью 60 кв.метров. Местоположение: установлено относительно ориентира, расположенного за пределами участка. Ориентир – дом. Участок находится примерно в 36 метрах по направлению на юго-запад от ориентира. Почтовый адрес ориентира: Приморский край, Партизанский район, п.Волчанец, ул. Шоссейная, д. 9а. Территориальная зона Р2 - зона охраны природных территорий. Вид использования «Для ведения личного подсобного хозяйства».

8. Земельного участка с кадастровым номером 25:13:030204:707 площадью 60 кв.метров. Местоположение: установлено относительно ориентира, расположенного за пределами участка. Ориентир – дом. Участок находится примерно в 35 метрах по направлению на юго-запад от ориентира. Почтовый адрес ориентира: Приморский край, Партизанский район, п.Волчанец, ул. Шоссейная, д. 9а. Территориальная зона Р2 - зона охраны природных территорий. Вид использования «Для ведения личного подсобного хозяйства».

Докладчик:

Перейдем к обсуждению Вопроса №1: «Предоставление разрешения на условно разрешенный вид использования «Магазины» в отношении земельного участка с кадастровым номером 25:13:020315:7574 площадью 219 кв.метров. Местоположение: установлено относительно ориентира, расположенного за пределами участка. Ориентир - дом. Участок находится примерно в 10 метрах, по направлению на север от ориентира. Почтовый адрес ориентира: Приморский край, Партизанский район, с.Владими́ро-Александровское, ул. Р.Зорге, д. 36 Б»

Имеются ли у присутствующих вопросы? Вопросы можно задавать как устно, так и в письменной форме. Вопросов нет.

В соответствии с постановлением администрации Партизанского муниципального района от 25.05.2022 № 451 «О назначении общественных обсуждений по вопросам

предоставления разрешений на условно разрешенный вид использования земельных участков», установлен последний срок подачи предложений и рекомендаций - 10 июня 2022 года до 17.00 часов. В комиссию по подготовке проектов правил землепользования и застройки сельских поселений и межселенных территорий Партизанского муниципального района (далее - Комиссия по подготовке проектов ПЗЗ) в период подготовки к общественным обсуждениям предложения и рекомендации по Вопросу №1 не поступили.

Перейдем к обсуждению Вопроса №2: «Предоставление разрешения на условно разрешенный вид использования «Среднеэтажная жилая застройка» в отношении земельного участка с кадастровым номером 25:13:020315:8085 площадью 2 000 кв.метров местоположение: Приморский край, Партизанский район, с.Владими́ро-Алекса́ндровское, ул. К.Рослого, д. 52».

Имеются ли у присутствующих вопросы? Вопросы можно задавать как устно, так и в письменной форме. Вопросов нет.

В соответствии с постановлением администрации Партизанского муниципального района от 25.05.2022 № 451 «О назначении общественных обсуждений по вопросам предоставления разрешений на условно разрешенный вид использования земельных участков», установлен последний срок подачи предложений и рекомендаций - 10 июня 2022 года до 17.00 часов. В комиссию по подготовке проектов правил землепользования и застройки сельских поселений и межселенных территорий Партизанского муниципального района (далее - Комиссия по подготовке проектов ПЗЗ) в период подготовки к общественным обсуждениям предложения и рекомендации по Вопросу №2 не поступили.

Перейдем к обсуждению Вопроса №3: «Предоставление разрешения на условно разрешенный вид использования «Ведение садоводства» в отношении земельного участка с кадастровым номером 25:13:020404:3583 площадью 797 кв.метров. Местоположение: установлено относительно ориентира, расположенного за пределами участка. Ориентир - мыс Серый. Участок находится примерно в 362 метрах от ориентира по направлению на юго-восток. Почтовый адрес ориентира: Приморский край, Партизанский район».

Имеются ли у присутствующих вопросы? Вопросы можно задавать как устно, так и в письменной форме. Вопросов нет.

В соответствии с постановлением администрации Партизанского муниципального района от 25.05.2022 № 451 «О назначении общественных обсуждений по вопросам предоставления разрешений на условно разрешенный вид использования земельных участков», установлен последний срок подачи предложений и рекомендаций - 10 июня 2022 года до 17.00 часов. В комиссию по подготовке проектов правил землепользования и застройки сельских поселений и межселенных территорий Партизанского муниципального района (далее - Комиссия по подготовке проектов ПЗЗ) в период подготовки к общественным обсуждениям предложения и рекомендации по Вопросу №3 не поступили.

Перейдем к обсуждению Вопроса №4: «Предоставление разрешения на условно разрешенный вид использования «Для ведения личного подсобного хозяйства» в отношении земельного участка с кадастровым номером 25:13:030210:4731 площадью 1155 кв.метров. Местоположение: установлено относительно ориентира, расположенного за пределами участка. Ориентир - здание. Почтовый адрес ориентира: Приморский край, Партизанский район, с.Екатериновка, ул. Партизанская, дом 19».

Имеются ли у присутствующих вопросы? Вопросы можно задавать как устно, так и в письменной форме. Вопросов нет.

В соответствии с постановлением администрации Партизанского муниципального района от 25.05.2022 № 451 «О назначении общественных обсуждений по вопросам предоставления разрешений на условно разрешенный вид использования земельных участков», установлен последний срок подачи предложений и рекомендаций - 10 июня 2022 года до 17.00 часов. В комиссию по подготовке проектов правил землепользования и застройки сельских поселений и межселенных территорий Партизанского муниципального района (далее - Комиссия по подготовке проектов ПЗЗ) в период подготовки к общественным обсуждениям предложения и рекомендации по Вопросу №4 не поступили.

Перейдем к обсуждению Вопроса №5: «Предоставление разрешения на условно разрешенный вид использования «Для ведения личного подсобного хозяйства» в отношении земельного участка с кадастровым номером 25:13:030204:3517 площадью 400 кв.метров. Местоположение: Партизанский район, п.Волчанец, ул. Набережная, д. 13».

Имеются ли у присутствующих вопросы? Вопросы можно задавать как устно, так и в письменной форме. Вопросов нет.

В соответствии с постановлением администрации Партизанского муниципального района от 25.05.2022 № 451 «О назначении общественных обсуждений по вопросам предоставления разрешений на условно разрешенный вид использования земельных участков», установлен последний срок подачи предложений и рекомендаций - 10 июня 2022 года до 17.00 часов. В комиссию по подготовке проектов правил землепользования и застройки сельских поселений и межселенных территорий Партизанского муниципального района (далее - Комиссия по подготовке проектов ПЗЗ) в период подготовки к общественным обсуждениям предложения и рекомендации по Вопросу №5 не поступили.

Перейдем к обсуждению Вопроса №6: «Предоставление разрешения на условно разрешенный вид использования «Ведение садоводства» в отношении земельного участка с кадастровым номером 25:13:030303:813 площадью 1504 кв.метров. Местоположение: Приморский край, Партизанский муниципальный район, с.Владимиристо-Александровское, ул.Строителей, земельный участок № 28».

Имеются ли у присутствующих вопросы? Вопросы можно задавать как устно, так и в письменной форме. Вопросов нет.

В соответствии с постановлением администрации Партизанского муниципального района от 25.05.2022 № 451 «О назначении общественных обсуждений по вопросам

предоставления разрешений на условно разрешенный вид использования земельных участков», установлен последний срок подачи предложений и рекомендаций - 10 июня 2022 года до 17.00 часов. В комиссию по подготовке проектов правил землепользования и застройки сельских поселений и межселенных территорий Партизанского муниципального района (далее - Комиссия по подготовке проектов ПЗЗ) в период подготовки к общественным обсуждениям предложения и рекомендации по Вопросу №6 не поступили.

Перейдем к обсуждению Вопроса №7: «Предоставление разрешения на условно разрешенный вид использования «Для ведения личного подсобного хозяйства» в отношении земельного участка с кадастровым номером 25:13:030204:709 площадью 60 кв.метров. Местоположение: установлено относительно ориентира, расположенного за пределами участка. Ориентир – дом. Участок находится примерно в 36 метрах по направлению на юго-запад от ориентира. Почтовый адрес ориентира: Приморский край, Партизанский район, п.Волчанец, ул. Шоссейная, д. 9а».

Имеются ли у присутствующих вопросы? Вопросы можно задавать как устно, так и в письменной форме. Вопросов нет.

В соответствии с постановлением администрации Партизанского муниципального района от 25.05.2022 № 451 «О назначении общественных обсуждений по вопросам предоставления разрешений на условно разрешенный вид использования земельных участков», установлен последний срок подачи предложений и рекомендаций - 10 июня 2022 года до 17.00 часов. В комиссию по подготовке проектов правил землепользования и застройки сельских поселений и межселенных территорий Партизанского муниципального района (далее - Комиссия по подготовке проектов ПЗЗ) в период подготовки к общественным обсуждениям предложения и рекомендации по Вопросу №7 не поступили.

Перейдем к обсуждению Вопроса №8: «Предоставление разрешения на условно разрешенный вид использования «Для ведения личного подсобного хозяйства» в отношении земельного участка с кадастровым номером 25:13:030204:707 площадью 60 кв.метров. Местоположение: установлено относительно ориентира, расположенного за пределами участка. Ориентир – дом. Участок находится примерно в 35 метрах по направлению на юго-запад от ориентира. Почтовый адрес ориентира: Приморский край, Партизанский район, п.Волчанец, ул. Шоссейная, д. 9а».

Имеются ли у присутствующих вопросы? Вопросы можно задавать как устно, так и в письменной форме. Вопросов нет.

В соответствии с постановлением администрации Партизанского муниципального района от 25.05.2022 № 451 «О назначении общественных обсуждений по вопросам предоставления разрешений на условно разрешенный вид использования земельных участков», установлен последний срок подачи предложений и рекомендаций - 10 июня 2022 года до 17.00 часов. В комиссию по подготовке проектов правил землепользования и застройки сельских поселений и межселенных территорий Партизанского муниципального района (далее - Комиссия по подготовке проектов






ПЗЗ) в период подготовки к общественным обсуждениям предложения и рекомендации по Вопросу №8 не поступили.

Время проведения общественных обсуждений подошло к концу.

Предлагаю итоговый документ принять в следующем виде, зачитывает итоговый документ (прилагается).

Общественные обсуждения закрыты.

Члены комиссии:

	А.А. Зинченко
	Р.К. Антишко
	А.И. Сахаровский
	Н.П. Афанасьева
	В.Н. Холодков

Председатель комиссии