

ИТОГОВЫЙ ДОКУМЕНТ ОБЩЕСТВЕННЫХ ОБСУЖДЕНИЙ

Общественные обсуждения назначены постановлением администрации Партизанского муниципального района от 25.05.2022 № 451

Тема общественных обсуждений:

Обсуждение по вопросам предоставления разрешений на условно
разрешенный вид использования земельных участков

Инициатор общественных обсуждений:

Администрация Партизанского муниципального района

Дата проведения: 14.06.2022.

Вопрос №1, вынесенный на обсуждение: «Предоставление разрешения на условно разрешенный вид использования «Магазины» в отношении земельного участка с кадастровым номером 25:13:020315:7574 площадью 219 кв. метров. Местоположение: установлено относительно ориентира, расположенного за пределами участка. Ориентир - дом. Участок находится примерно в 10 метрах, по направлению на север от ориентира. Почтовый адрес ориентира: Приморский край, Партизанский район, с.Владими́ро-Александровское, ул. Р.Зорге, д. 36 Б».

Решено: Рекомендовать и.о. главы Партизанского муниципального района (Степанов А.А.) **предоставить** разрешение на условно разрешенный вид использования «Магазины» в отношении земельного участка с кадастровым номером 25:13:020315:7574 площадью 219 кв. метров. Местоположение: установлено относительно ориентира, расположенного за пределами участка. Ориентир - дом. Участок находится примерно в 10 метрах, по направлению на север от ориентира. Почтовый адрес ориентира: Приморский край, Партизанский район, с.Владими́ро-Александровское, ул. Р.Зорге, д. 36 Б.

Вопрос №2, вынесенный на обсуждение: «Предоставление разрешения на условно разрешенный вид использования «Среднеэтажная жилая застройка» в отношении земельного участка с кадастровым номером 25:13:020315:8085 площадью 2 000 кв. метров местоположение: Приморский край, Партизанский район, с.Владими́ро-Александровское, ул. К.Рослого, д. 52».

Решено: Рекомендовать и.о. главы Партизанского муниципального района (Степанов А.А.) **предоставить** разрешение на условно разрешенный вид использования «Ведение Среднеэтажная жилая застройка» в отношении земельного участка с кадастровым номером 25:13:020315:8085 площадью 2 000 кв. метров местоположение: Приморский край, Партизанский район, с.Владими́ро-Александровское, ул. К.Рослого, д. 52.

Вопрос №3, вынесенный на обсуждение: «Предоставление разрешения на условно разрешенный вид использования «Ведение садоводства» в отношении земельного участка с кадастровым номером 25:13:020404:3583 площадью 797 кв. метров. Местоположение: установлено относительно ориентира, расположенного за пределами участка. Ориентир - мыс Серый. Участок находится примерно в 362 метрах от ориентира по направлению на юго-восток. Почтовый адрес ориентира: Приморский край, Партизанский район».

Решено: Рекомендовать и.о. главы Партизанского муниципального района (Степанов А.А.) **предоставить** разрешение на условно разрешенный вид использования «Ведение садоводства» в отношении земельного участка с кадастровым номером 25:13:020404:3583 площадью 797 кв. метров. Местоположение: установлено относительно ориентира, расположенного за пределами участка. Ориентир - мыс Серый. Участок находится примерно в 362 метрах от ориентира по направлению на юго-восток. Почтовый адрес ориентира: Приморский край, Партизанский район.

Вопрос №4, вынесенный на обсуждение: «Предоставление разрешения на условно разрешенный вид использования «Для ведения личного подсобного хозяйства» в отношении земельного участка с кадастровым номером 25:13:030210:4731 площадью 1155 кв. метров. Местоположение: установлено относительно ориентира, расположенного за пределами участка. Ориентир - здание. Почтовый адрес ориентира: Приморский край, Партизанский район, с.Екатериновка, ул. Партизанская, дом 19».

Решено: Рекомендовать и.о. главы Партизанского муниципального района (Степанов А.А.) **предоставить** разрешение на условно разрешенный вид использования «Для ведения личного подсобного хозяйства» в отношении земельного участка с кадастровым номером 25:13:030210:4731 площадью 1155 кв. метров. Местоположение: установлено относительно ориентира, расположенного за пределами участка. Ориентир - здание. Почтовый адрес ориентира: Приморский край, Партизанский район, с.Екатериновка, ул. Партизанская, дом 19.

Вопрос №5, вынесенный на обсуждение: «Предоставление разрешения на условно разрешенный вид использования «Для ведения личного подсобного хозяйства» в отношении земельного участка с кадастровым номером 25:13:030204:3517 площадью 400 кв. метров. Местоположение: Партизанский район, п.Волчанец, ул. Набережная, д. 13».

Решено: Рекомендовать и.о. главы Партизанского муниципального района (Степанов А.А.) **предоставить** разрешение на условно разрешенный вид

использования «Для ведения личного подсобного хозяйства» в отношении земельного участка с кадастровым номером 25:13:030204:3517 площадью 400 кв. метров. Местоположение: Партизанский район, п.Волчанец, ул. Набережная, д. 13.

Вопрос №6, вынесенный на обсуждение: «Предоставление разрешения на условно разрешенный вид использования «Ведение садоводства» в отношении земельного участка с кадастровым номером 25:13:030303:813 площадью 1504 кв. метров. Местоположение: Приморский край, Партизанский муниципальный район, с.Владими́ро-Александровское, ул.Строителей, земельный участок № 28».

Решено: Рекомендовать и.о. главы Партизанского муниципального района (Степанов А.А.) **предоставить** разрешение на условно разрешенный вид использования «Ведение садоводства» в отношении земельного участка с кадастровым номером 25:13:030303:813 площадью 1504 кв. метров. Местоположение: Приморский край, Партизанский муниципальный район, с.Владими́ро-Александровское, ул.Строителей, земельный участок № 28.

Вопрос №7, вынесенный на обсуждение: «Предоставление разрешения на условно разрешенный вид использования «Для ведения личного подсобного хозяйства» в отношении земельного участка с кадастровым номером 25:13:030204:709 площадью 60 кв. метров. Местоположение: установлено относительно ориентира, расположенного за пределами участка. Ориентир – дом. Участок находится примерно в 36 метрах по направлению на юго-запад от ориентира. Почтовый адрес ориентира: Приморский край, Партизанский район, п.Волчанец, ул. Шоссейная, д. 9а».






Решено: Рекомендовать и.о. главы Партизанского муниципального района (Степанов А.А.) **предоставить** разрешение на условно разрешенный вид использования «Ведение садоводства» в отношении земельного участка с кадастровым номером Для ведения личного подсобного хозяйства» в отношении земельного участка с кадастровым номером 25:13:030204:709 площадью 60 кв. метров. Местоположение: установлено относительно ориентира, расположенного за пределами участка. Ориентир – дом. Участок находится примерно в 36 метрах по направлению на юго-запад от ориентира. Почтовый адрес ориентира: Приморский край, Партизанский район, п.Волчанец, ул. Шоссейная, д. 9а.

Вопрос №8, вынесенный на обсуждение: «Предоставление разрешения на условно разрешенный вид использования «Для ведения личного подсобного хозяйства» в отношении земельного участка с кадастровым номером 25:13:030204:707 площадью 60 кв. метров. Местоположение: установлено относительно ориентира, расположенного за пределами участка. Ориентир – дом.

Участок находится примерно в 35 метрах по направлению на юго-запад от ориентира. Почтовый адрес ориентира: Приморский край, Партизанский район, п.Волчанец, ул. Шоссейная, д. 9а».

Решено: Рекомендовать и.о. главы Партизанского муниципального района (Степанов А.А.) **предоставить** разрешение на условно разрешенный вид использования «Для ведения личного подсобного хозяйства» в отношении земельного участка с кадастровым номером 25:13:030204:707 площадью 60 кв. метров. Местоположение: установлено относительно ориентира, расположенного за пределами участка. Ориентир – дом. Участок находится примерно в 35 метрах по направлению на юго-запад от ориентира. Почтовый адрес ориентира: Приморский край, Партизанский район, п.Волчанец, ул. Шоссейная, д. 9а.

Члены комиссии:

	А.А. Зинченко
	Р.К. Антишко
	А.И. Сахаровский
	Н.П. Афанасьева
	В.Н. Холодков

Председатель комиссии