

ИТОГОВЫЙ ДОКУМЕНТ ОБЩЕСТВЕННЫХ ОБСУЖДЕНИЙ

Общественные обсуждения назначены постановлением администрации Партизанского муниципального района от 07.04.2022 № 298

Тема общественных обсуждений:

Обсуждение по вопросам предоставления разрешений на отклонение от предельных параметров разрешенных реконструкций объектов капитального строительства

Инициатор общественных обсуждений:

Администрация Партизанского муниципального района

Дата проведения: 20.04.2022.

Вопрос №1, вынесенный на обсуждение: «Предоставление разрешения на отклонение от предельных параметров разрешенных реконструкции объекта капитального строительства на земельном участке с кадастровым номером **25:13:020315:1013** площадью 348 кв.м. местоположение: установлено относительно ориентира, расположенного в границах участка. Ориентир часть дома. Почтовый адрес ориентира: край Приморский, р-н Партизанский, с. Владимиро-Александровское, ул. Кооперативная, дом 1, квартира 1, расположенный в территориальной зоне ЖЗ 104 - зона малоэтажной жилой застройки (1-3 этажей). Установить для земельного участка 25:13:020315:1013 минимальное расстояние от объекта капитального строительства до границы участка (со всех сторон) - 0 метров».

Решено: Рекомендовать и.о. главы Партизанского муниципального района (Степанов А.А.) **предоставить** разрешение на отклонение от предельных параметров разрешенных реконструкции объекта капитального строительства на земельном участке с кадастровым номером **25:13:020315:1013** площадью 348 кв.м. местоположение: установлено относительно ориентира, расположенного в границах участка. Ориентир часть дома. Почтовый адрес ориентира: край Приморский, р-н Партизанский, с. Владимиро-Александровское, ул. Кооперативная, дом 1, квартира 1, расположенный в территориальной зоне ЖЗ 104 - зона малоэтажной жилой застройки (1-3 этажей). Установить для земельного участка 25:13:020315:1013 минимальное расстояние от объекта капитального строительства до границы участка (со всех сторон) - 0 метров.

Вопрос №2, вынесенный на обсуждение: «Предоставление разрешения на отклонение от предельных параметров разрешенных реконструкции объекта капитального строительства на земельном участке с кадастровым номером **25:13:020315:1014** площадью 534 кв.м. местоположение: установлено

относительно ориентира, расположенного в границах участка. Ориентир часть дома. Почтовый адрес ориентира: край Приморский, р-н Партизанский, с. Владимиро-Александровское, ул. Кооперативная, дом 1, квартира 2, расположенный в территориальной зоне ЖЗ 104 - зона малоэтажной жилой застройки (1-3 этажей). Установить для земельного участка 25:13:020315:1014 минимальное расстояние от объекта капитального строительства до границы участка (со всех сторон) - 0 метров».

Решено: Рекомендовать и.о. главы Партизанского муниципального района (Степанов А.А.) **предоставить** разрешение на отклонение от предельных параметров разрешенных реконструкции объекта капитального строительства на земельном участке с кадастровым номером **25:13:020315:1014** площадью 534 кв.м. местоположение: установлено относительно ориентира, расположенного в границах участка. Ориентир часть дома. Почтовый адрес ориентира: край Приморский, р-н Партизанский, с. Владимиро-Александровское, ул. Кооперативная, дом 1, квартира 2, расположенный в территориальной зоне ЖЗ 104 - зона малоэтажной жилой застройки (1-3 этажей). Установить для земельного участка 25:13:020315:1014 минимальное расстояние от объекта капитального строительства до границы участка (со всех сторон) - 0 метров.

Вопрос №3, вынесенный на обсуждение: «Предоставление разрешения на отклонение от предельных параметров разрешенных реконструкций объекта капитального строительства на земельном участке с кадастровым номером **25:13:020315:1015** площадью 100 кв.м. местоположение: установлено относительно ориентира, расположенного в границах участка. Ориентир часть дома. Почтовый адрес ориентира: край Приморский, р-н Партизанский, с. Владимиро-Александровское, ул. Кооперативная, дом 1, квартира 3, расположенный в территориальной зоне ЖЗ 104 - зона малоэтажной жилой застройки (1-3 этажей). Установить для земельного участка 25:13:020315:1015 минимальное расстояние от объекта капитального строительства до границы участка (со всех сторон) - 0 метров».






Решено: Рекомендовать и.о. главы Партизанского муниципального района (Степанов А.А.) **предоставить** разрешение на отклонение от предельных параметров разрешенных реконструкции объекта капитального строительства на земельном участке с кадастровым номером **25:13:020315:1015** площадью 100 кв.м. местоположение: установлено относительно ориентира, расположенного в границах участка. Ориентир часть дома. Почтовый адрес ориентира: край Приморский, р-н Партизанский, с. Владимиро-Александровское, ул. Кооперативная, дом 1, квартира 3, расположенный в территориальной зоне ЖЗ 104 - зона малоэтажной жилой застройки (1-3 этажей). Установить для земельного

участка 25:13:020315:1015 минимальное расстояние от объекта капитального строительства до границы участка (со всех сторон) - 0 метров.

Вопрос №4, вынесенный на обсуждение: «Предоставление разрешения на отклонение от предельных параметров разрешенных реконструкций объекта капитального строительства на земельном участке с кадастровым номером **25:13:020315:1016** площадью 379 кв.м. местоположение: установлено относительно ориентира, расположенного в границах участка. Ориентир часть дома. Почтовый адрес ориентира: край Приморский, р-н Партизанский, с. Владимиро-Александровское, ул. Кооперативная, дом 1, квартира 4, расположенный в территориальной зоне ЖЗ 104 - зона малоэтажной жилой застройки (1-3 этажей). Установить для земельного участка 25:13:020315:1016 минимальное расстояние от объекта капитального строительства до границы участка (со всех сторон) - 0 метров».

Решено: Рекомендовать и.о. главы Партизанского муниципального района (Степанов А.А.) **предоставить** разрешение на отклонение от предельных параметров разрешенных реконструкции объекта капитального строительства на земельном участке с кадастровым номером **25:13:020315:1016** площадью 379 кв.м. местоположение: установлено относительно ориентира, расположенного в границах участка. Ориентир часть дома. Почтовый адрес ориентира: край Приморский, р-н Партизанский, с. Владимиро-Александровское, ул. Кооперативная, дом 1, квартира 4, расположенный в территориальной зоне ЖЗ 104 - зона малоэтажной жилой застройки (1-3 этажей). Установить для земельного участка 25:13:020315:1016 минимальное расстояние от объекта капитального строительства до границы участка (со всех сторон) - 0 метров.

Члены комиссии:

	А.А. Зинченко
	А.Н. Гордиенко
	А.И. Сахаровский
	Н.П. Афанасьева
	Е.О. Стельмак

Председатель комиссии

