

ИТОГОВЫЙ ДОКУМЕНТ ОБЩЕСТВЕННЫХ ОБСУЖДЕНИЙ

Общественные обсуждения назначены постановлением администрации Партизанского муниципального района от 12.04.2022 № 330

Тема общественных обсуждений:

Обсуждение по вопросам предоставления разрешений на условно разрешенный вид использования земельных участков

Инициатор общественных обсуждений:

Администрация Партизанского муниципального района

Дата проведения: 04.05.2022.

Вопрос №1, вынесенный на обсуждение: «Предоставление разрешения на условно разрешенный вид использования «Ведение садоводства» в отношении земельного участка с кадастровым номером 25:13:020404:3607 площадью 750 кв.м. местоположение: установлено относительно ориентира, расположенного за пределами участка. Ориентир мыс Серый. Участок находится примерно в 410 м, по направлению на юго-восток от ориентира. Почтовый адрес ориентира: Приморский край, Партизанский район».

Решено: Рекомендовать и.о. главы Партизанского муниципального района (Степанов А.А.) **предоставить** разрешение на условно разрешенный вид использования «Ведение садоводства» в отношении земельного участка с кадастровым номером 25:13:020404:3607 площадью 750 кв.м. местоположение: установлено относительно ориентира, расположенного за пределами участка. Ориентир мыс Серый. Участок находится примерно в 410 м, по направлению на юго-восток от ориентира. Почтовый адрес ориентира: Приморский край, Партизанский район.

Вопрос №2, вынесенный на обсуждение: «Предоставление разрешения на условно разрешенный вид использования «Ведение садоводства» в отношении земельного участка с кадастровым номером 25:13:020404:3588 площадью 886 кв.м. местоположение: установлено относительно ориентира, расположенного за пределами участка. Ориентир мыс Серый. Участок находится примерно в 314 м, по направлению на юго-восток от ориентира. Почтовый адрес ориентира: Приморский край, Партизанский район».






Решено: Рекомендовать и.о. главы Партизанского муниципального района (Степанов А.А.) **предоставить** разрешение на условно разрешенный вид использования «Ведение садоводства» в отношении земельного участка с кадастровым номером 25:13:020404:3588 площадью 886 кв.м. местоположение:

установлено относительно ориентира, расположенного за пределами участка. Ориентир мыс Серый. Участок находится примерно в 314 м, по направлению на юго-восток от ориентира. Почтовый адрес ориентира: Приморский край, Партизанский район.

Вопрос №3, вынесенный на обсуждение: «Предоставление разрешения на условно разрешенный вид использования «Для ведения личного подсобного хозяйства» в отношении земельного участка с кадастровым номером 25:13:030210:4730 площадью 445 кв.м. местоположение: установлено относительно ориентира, расположенного за пределами участка. Ориентир здание. Участок находится примерно в 10 м, по направлению на восток от ориентира. Почтовый адрес ориентира: Приморский край, Партизанский район, с.Екатериновка, ул.Партизанская, дом 19».

Решено: Рекомендовать и.о. главы Партизанского муниципального района (Степанов А.А.) **предоставить** разрешение на условно разрешенный вид использования «Для ведения личного подсобного хозяйства» в отношении земельного участка с кадастровым номером 25:13:030210:4730 площадью 445 кв.м. местоположение: установлено относительно ориентира, расположенного за пределами участка. Ориентир здание. Участок находится примерно в 10 м, по направлению на восток от ориентира. Почтовый адрес ориентира: Приморский край, Партизанский район, с.Екатериновка, ул.Партизанская, дом 19.

Члены комиссии:

	А.А. Зинченко
	А.Н. Гордиенко
	А.И. Сахаровский
	Н.П. Афанасьева
	А.Е. Антонова

Председатель комиссии